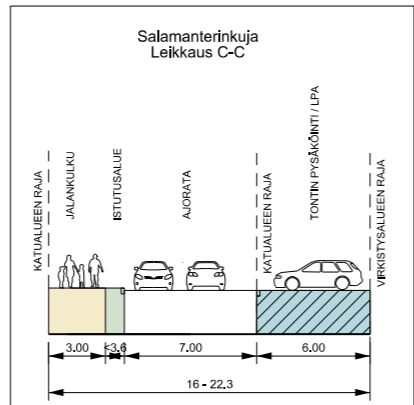
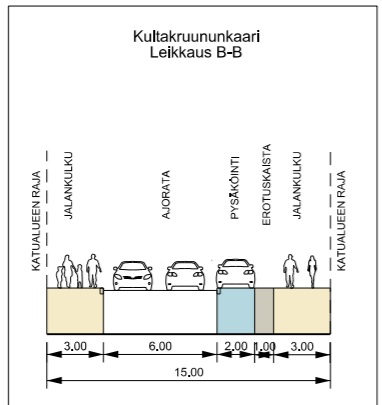
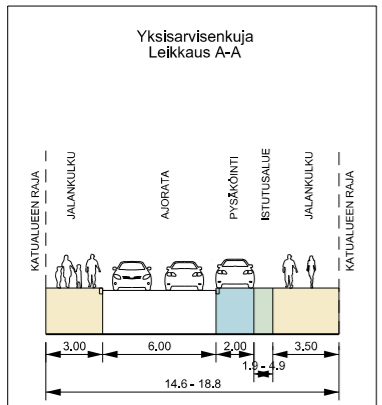


**SELITE**

- Suunnitelma-alueen raja
- Kaava-alueen raja
- Kaavan 12766 mukainen rakennusala
- Jalkakäytävä
- Yhdistetty jalankulku ja pyörätie / yhdistetty jalankulku ja pyörätie, jolla huoltoajo sallittu
- Ajorata
- Istutuskaista
- Kääntötila / erotuskaista
- Pysäköinti
- Tontin pysäköinti
- Pysäköintilaitoksen sisään/ulosajo
- Uusi istutettava puu



|   |           |                              |                    |
|---|-----------|------------------------------|--------------------|
| <b>Helsinki</b> Kaupunkiympäristön toimiala   |           | Liikenne- ja katusuunnittelu |                    |
| Kaupunginosa<br>49, Laajasalo                 |           |                              |                    |
| <b>KULTAKRUUNUNKAAREN LIIKENNESUUNNITELMA</b> |           |                              |                    |
| Liikennesuunnitelma                           |           |                              |                    |
| Mittakaava                                    | Diariinro | HEL 2020-012980              | Piirustusno        |
| 1:1000  | Hanke     | 6484_1                       | <b>7285</b>        |
| Asemakaava                                    | 12766     | Tasokoordinaatisto           | ETRS-GK25          |
| Käsittelyt                                    | I Kylk    | 29.11.2022                   | Korkeusjärjestelmä |
|   |           |                              | N2000              |
|   | Päiväys   | 29.11.2022                   | Muutettu pvm       |
|   | Hyväksyjä | Reetta Putkonen              | Tarkastanut        |
|   | Laatinut  | Janne Antila                 |                    |