
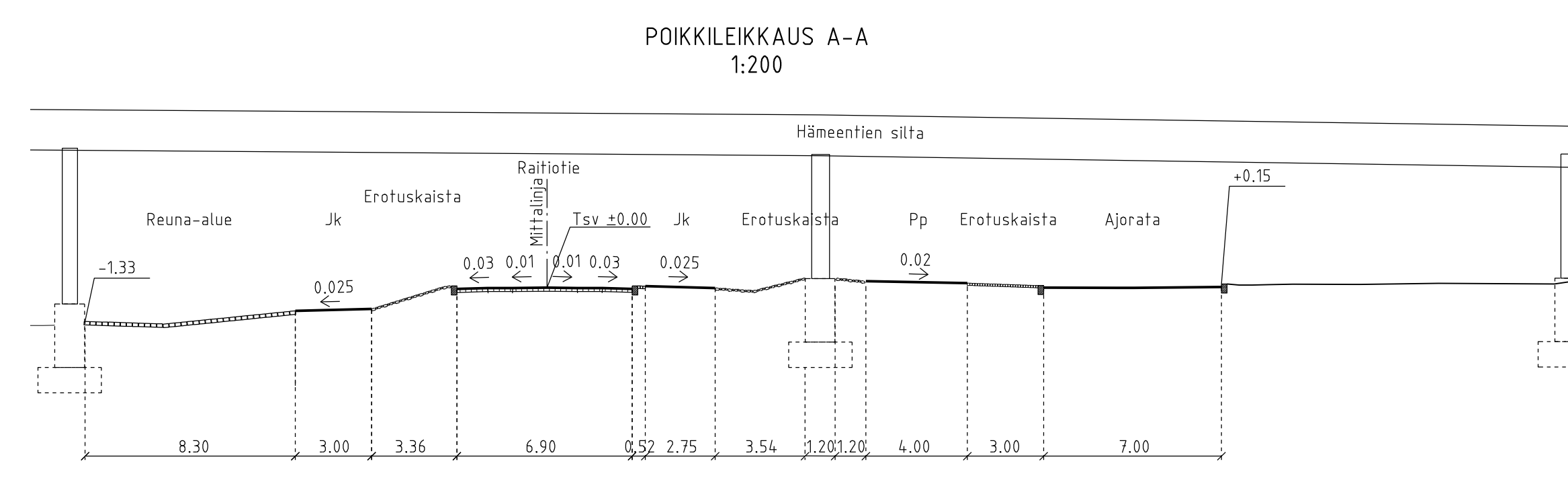


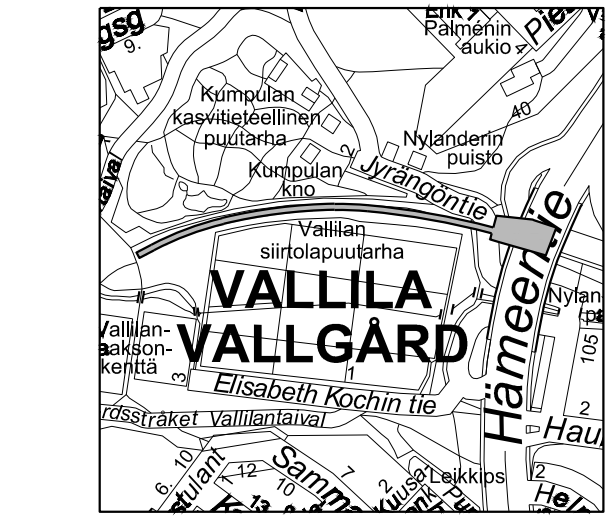
Jalkakäytävä 3.00
 Pyörätie 3.50
 Erotuskaista 4.50
 Raitiotie 6.20
 Reuna-alue 0.80

Jalkakäytävä 3.00
 Pyörätie 3.50
 Erotuskaista 8.00
 Raitiotie 6.00
 Reuna-alue 1.00



PIIRUSTUSMERKINNÄT

- Ajorata/jalkakäytävä, asfalttia
- Pyörätie, asfalttia, punainen/ harmaa
- Nupukiveys, sekavärinen sammalsaumalla
- Nupukiveys, sekavärinen
- Noppakiveys, sekavärinen
- Nurmikiveys
- Kenttäkiveys
- Lehtipensas, matala/ korkea
- Niitty
- Nurmetus
- Viherraide
- Istutettava lehtipuu/ pilarimainen puu
- Yksittäispensas
- Poistettava puu
- Reunatuki, luonnonkivi, harmaa/punainen
- Reunatuki, madallettu/luiskattu, luonnonkivi, harmaa/punainen
- Reunatuki, upotettu, luonnonkivi, harmaa
- 3:n kiven sekavärinen noppakiviraita
- Kadun liikimääräinen korkeusasema
- Liikennevalo-ohjattu liittymä
- Yhteiskäyttöplyvä / valaisinylväs



Helsinki		Kaupunkiympäristön toimiala		www.hel.fi	
KAUP OSA, OSA-ALUE		22 Vallila		sähköposti: etunimi.sukunimi@hel.fi	
VALLILANRAITIO					
välillä Poikkikukku - Hämeentie					
Katusuunnitelma					
MK	LIITTYY	NRO	KHS		
1:500	KORVAA	31523/2	KYLK		
	KORVATTU	TASOKOORDINAATIT	HYV	31.8.2022	R. Putkonen
	ASEMAKAAVA	ETRS-GK25	TARK	31.8.2022	I. Rantanen
	LIIKENNES	KORKEUSJÄRJESTELMA	PRD	31.8.2022	E. Kahilakoski/T. Lautaniemi
		N2000	HYV	24.8.2022	P. Saarinen
			TARK	24.8.2022	A. Jalonen
			LAAT	24.8.2022	T. Laitinen/H. Ylitalo

