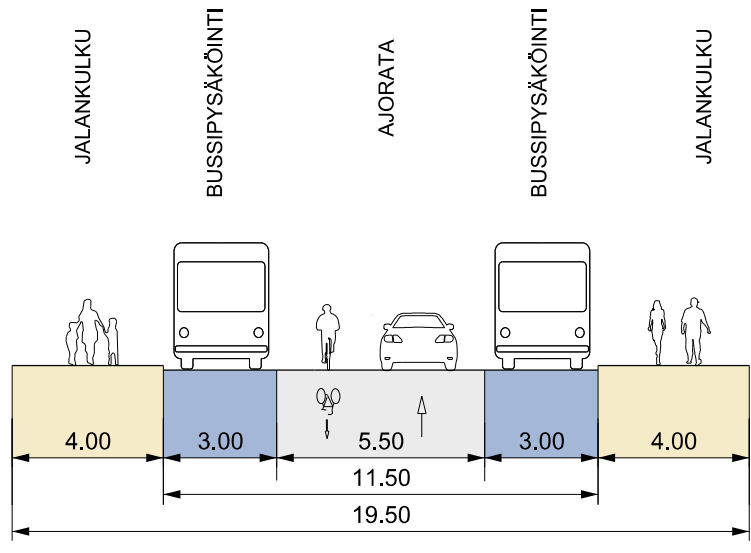
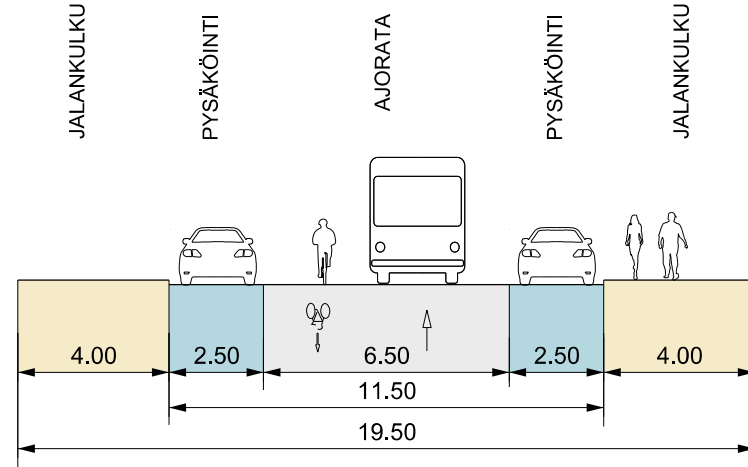


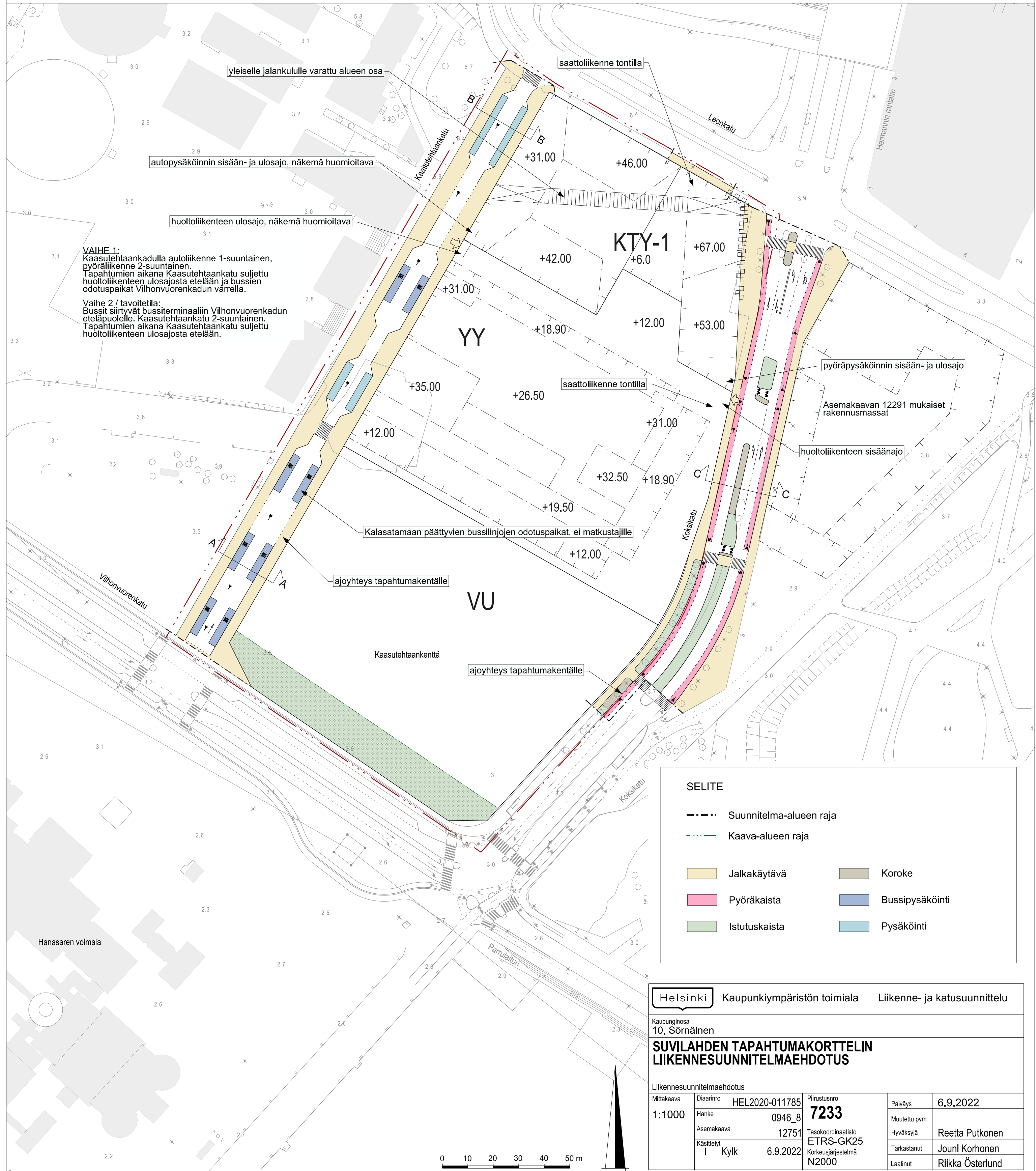
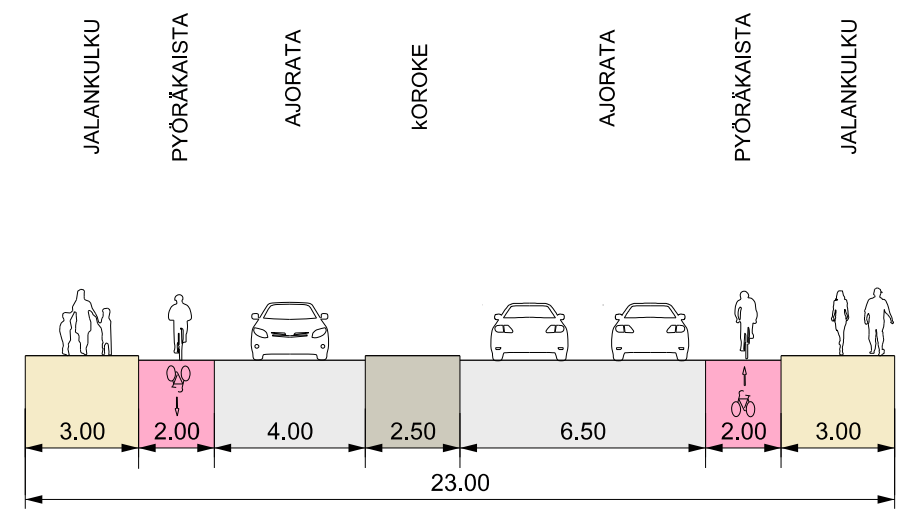
KAASUTEHTAANKATU
leikkaus A-A
1:200



KAASUTEHTAANKATU
leikkaus B-B
1:200



KOKSIKATU
leikkaus C-C
1:200



VAIHE 1:
Kaasutehtaankadulla autoliikenne 1-suuntainen, pyöräliikenne 2-suuntainen. Tapahtumien aikana Kaasutehtaankatu suljettu huoltoliikenteen ulosajosta etelään ja bussien odotuspaikat Vilhonvuorenkadun varrella.

Vaihe 2 / tavoitella:
Bussit siirtyvät bussiterminaaliin Vilhonvuorenkadun eteläpuolelle. Kaasutehtaankatu 2-suuntainen. Tapahtumien aikana Kaasutehtaankatu suljettu huoltoliikenteen ulosajosta etelään.

SELITE

- Suunnitelma-alueen raja
- Kaava-alueen raja
- Jalkakäytävä
- Pyöräkaista
- Istutuskaista
- Koroke
- Bussipysäköinti
- Pysäköinti

Helsinki Kaupunkiympäristön toimiala Liikenne- ja katusuunnittelu

Kaupunginosa 10, Sörnäinen

SUVILAHDEN TAPAHTUMAKORTTELIN LIIKENNESUUNNITELMAEHDOTUS

Liikennesuunnitelmaehdotus

Mittakaava	Diariinro	Piirustusno	Päiväys
1:1000	HEL2020-011785	7233	6.9.2022
	Hanke	0946_8	Muutettu pvm
	Asemakaava	12751	Hyväksyjä
	Käsittelet	6.9.2022	Reetta Putkonen
		Tasokoordinaatio ETRS-GK25	Tarkastanut
		Korkeusjärjestelmä N2000	Jouni Korhonen
			Laalinut
			Riikka Österlund

