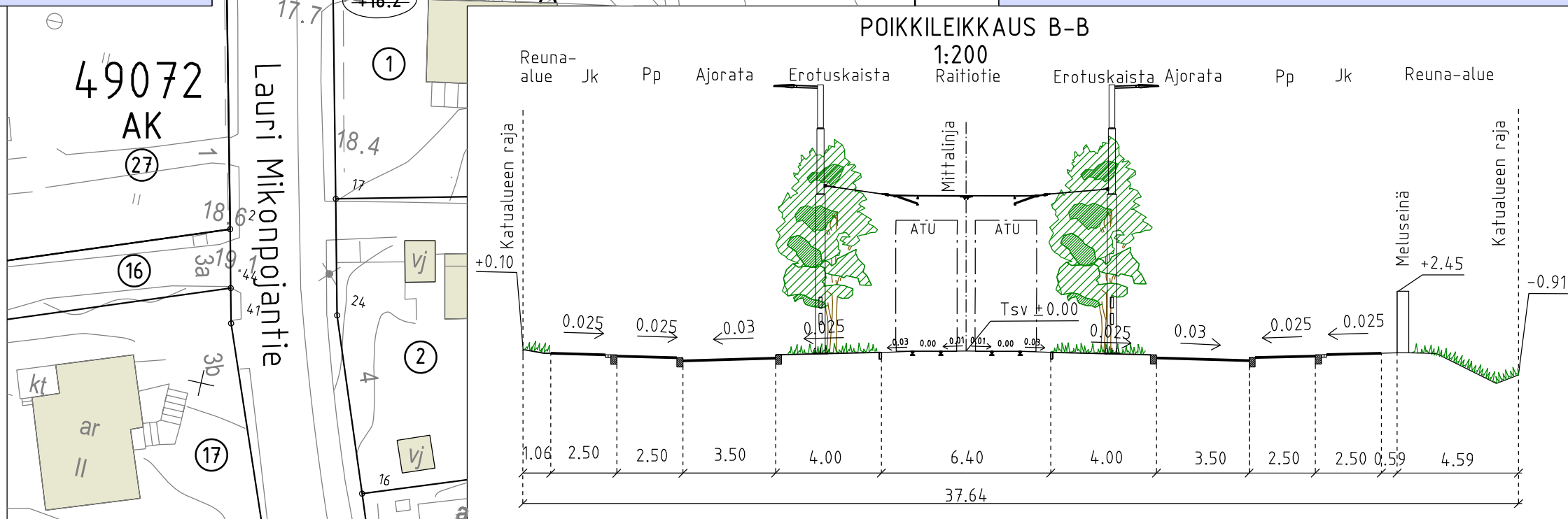
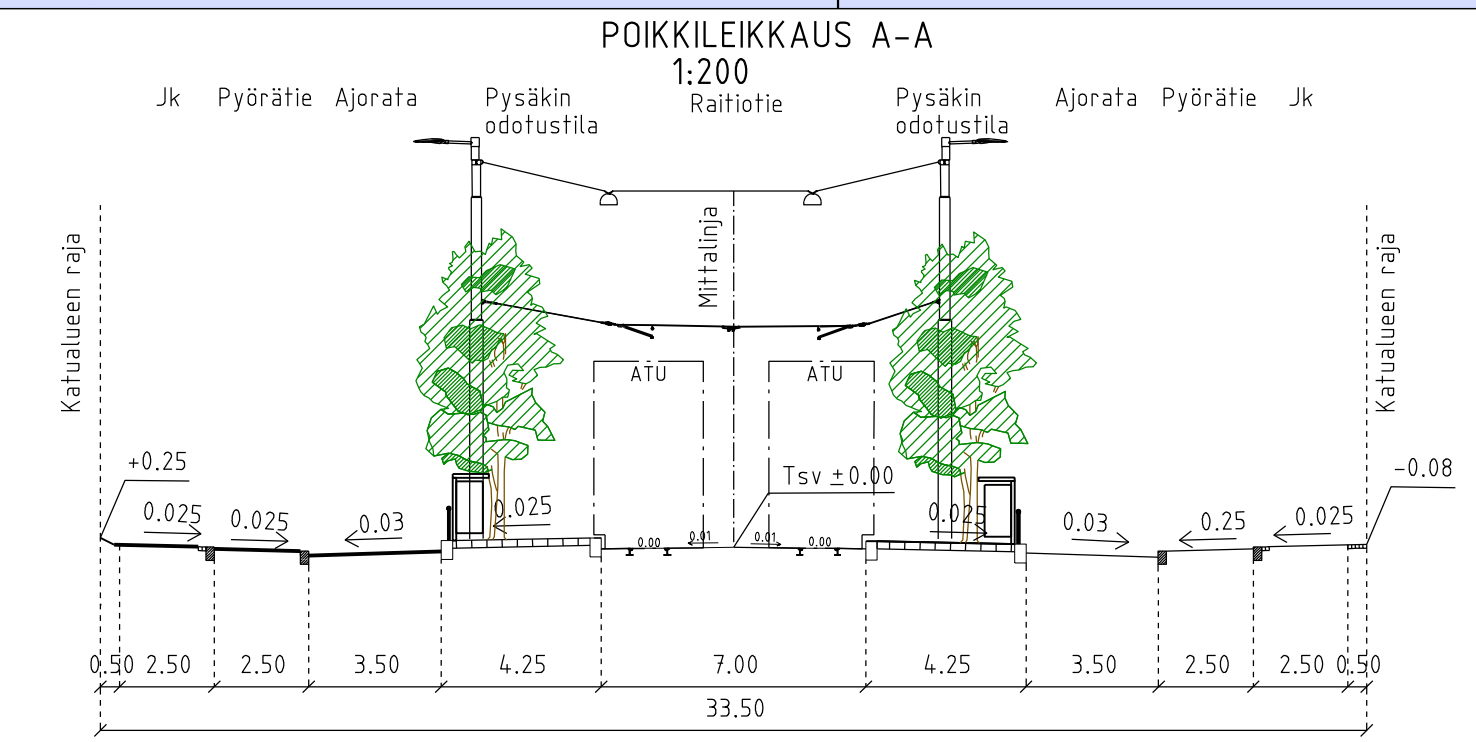
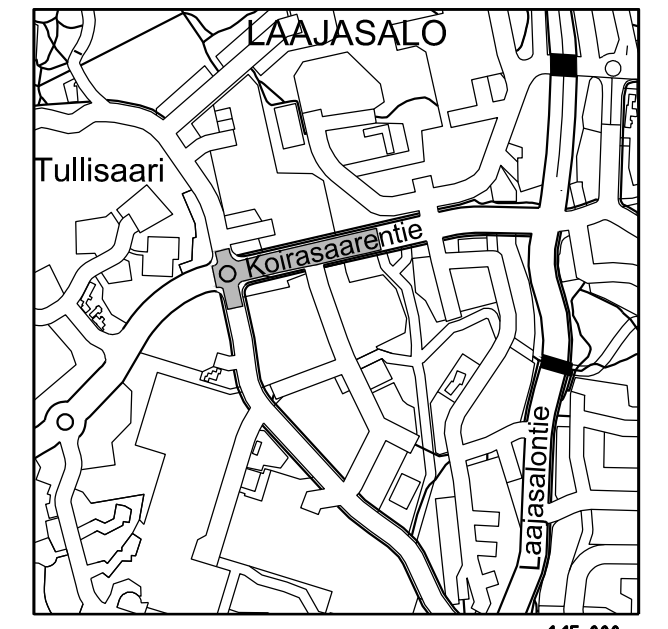


PIIRUSTUSMERKINNÄT

- Ajorata/jalkakäytävä ja pyörätie, asfalttia
- Pyörätie, punainen
- Raitiotiealue pysäkin kohdalla, asfalttia
- Päältä ajettava viherraitiotie
- Betonikiveys pysäkkialue, musta
2:n kiven valkoinen betonikiviraita
3:n kiven harmaa noppakiviraita
- Betonikiveys, valkoinen
- Noppakiveys, harmaa/musta
- Nupukiveys, musta/harmaa
- Betonilaatta, harmaa
- Kuorikate
- Nurmi
- Niitty
- Havupensas, matala
- Lehtipensas, matala
- Nykyinen kasvillisuus
- Istutettava lehtipuu 30kpl/
istutettava lehtipuu juuristoritillä 5kpl
- Nykyinen lehtipuu 10kpl/poistettava puu 137kpl
- Istutettava havupuu 3kpl
- Nykyiset rakennukset
- Uudet rakennukset
- Kadun likimääräinen korkeusasema
- Pyörätien ajoluiska
- Reunatuki, luonnonkivi, harmaa
- Reunatuki, madallettu/luiskattu, luonnonkivi, harmaa
- Reunatuki, upotettu, luonnonkivi, harmaa
- Reunatuki, nykyinen
- Aita
- Pysäkkikaide
- 2:n kiven harmaa noppakiviraita
- 3:n kiven harmaa noppakiviraita
- 4:n kiven harmaa noppakiviraita
- 3:n kiven harmaa nupukiviraita
- 5:n kiven harmaa nupukiviraita
- Nurmikon reunalista
- Ripustusvalaisin ja valaisin
- Poistettava rakenne
- Yhteiskäyttöpylväs
- Meluseinä
- Roska-astia, roska-astia tuhkakupilla
- Pysäkkikatos
- Raitiovaunuvalot



A Tonttikorkoja täsmennetty		25.5.2022	A.Nu	T.Sihvonen
Helsinki		Kaupunkiympäristön toimiala		www.hel.fi sähköposti: etunimi.sukunimi@hel.fi
KAUPUNSI, OSA-ALUE				
49. Laajasalo; Tullisaari, Yliskylä				
KOIRASAARENTIE				
välillä Reierhintie-Svanströmintie				
Katusuunnitelma				
MK	LIITTYY 31410-2 31427-1, 31429-1	NRO	31410/1	KHS
1:500	KORVAA	KORVATTU	TASOKOORDINAATTO: ETRS-GK25	KYLK
1:200	ASEMAKAAVA 7090,11820,11873, 11888,12000,12548	LIKENNES.	6995	KORKEUSJÄRJESTELMÄ: N2000
				HYV. 1.2.2022 R. Putkonen
				TARK. 1.2.2022 I. Ranfanan
				PROJ. 1.2.2022 T. Sihvonen
				HYV. 1.2.2022 P. Sappala
				TARK. 1.2.2022 A. Nurmilaukas
				LAAT. 1.2.2022 M. Suhonen



Katu kuivutetaan uusilla hulevesiviemäreillä.