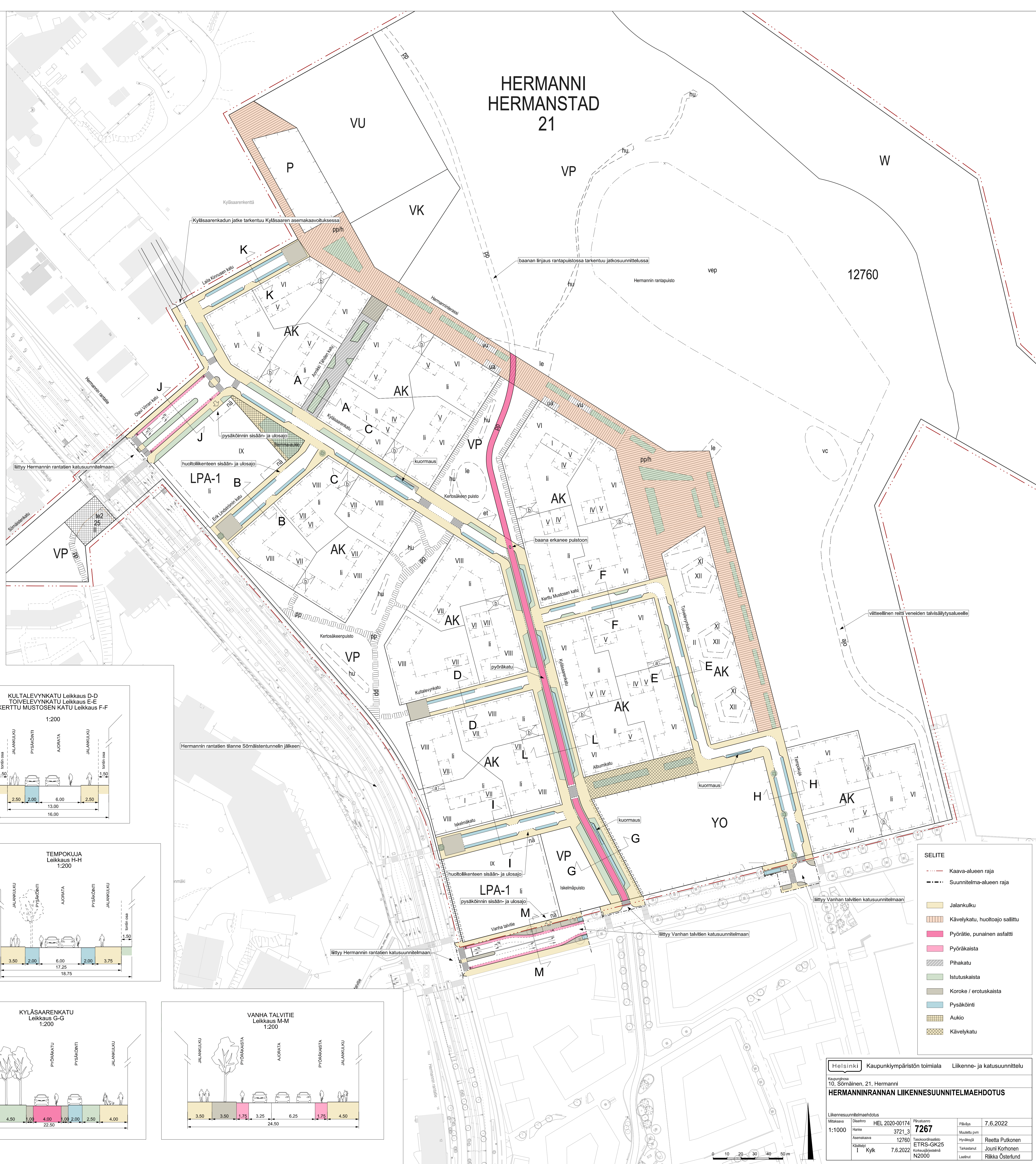
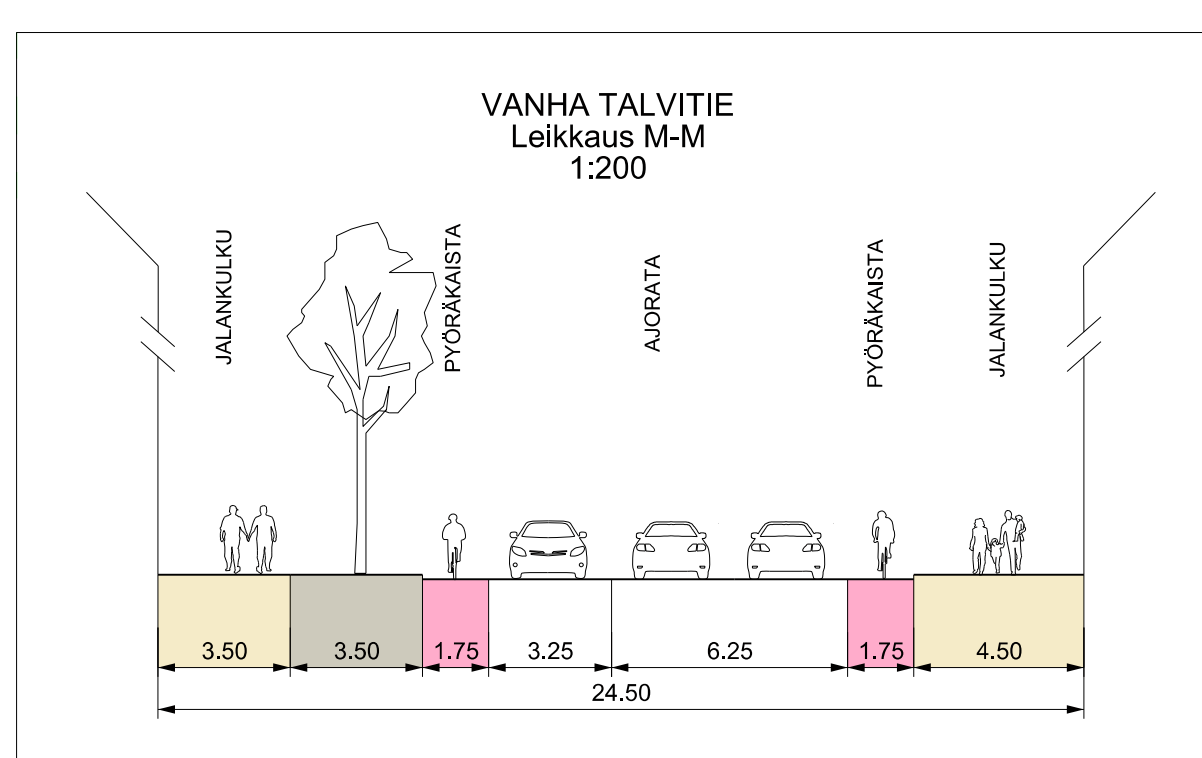
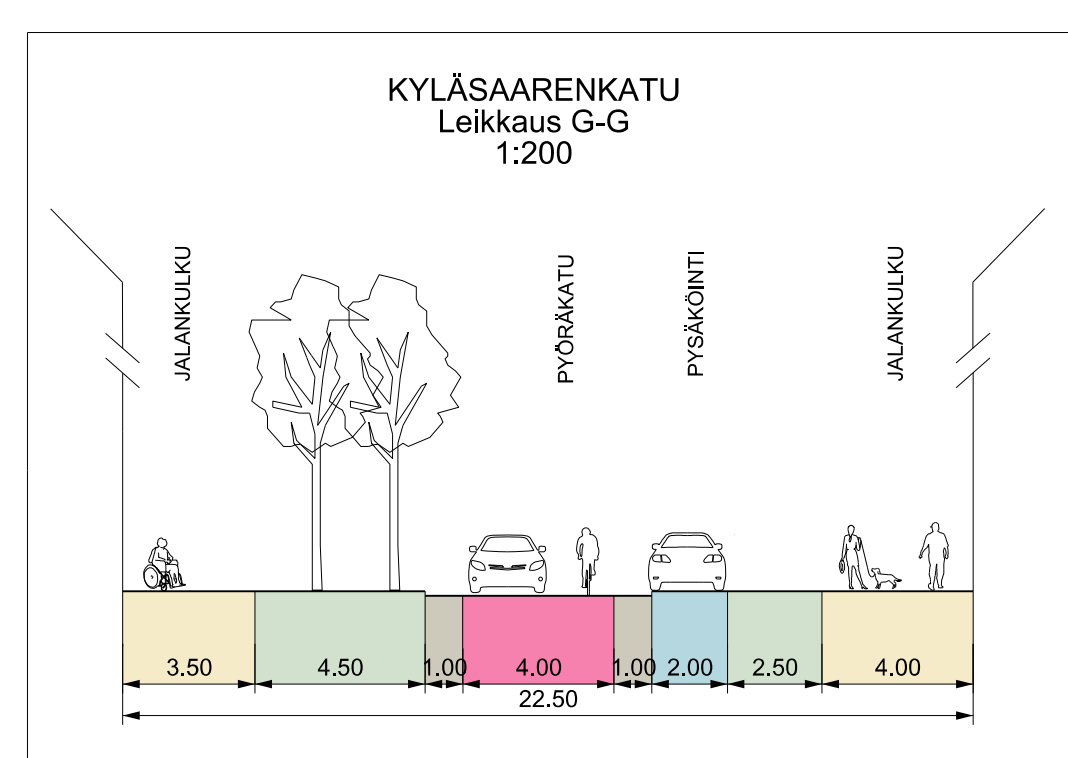
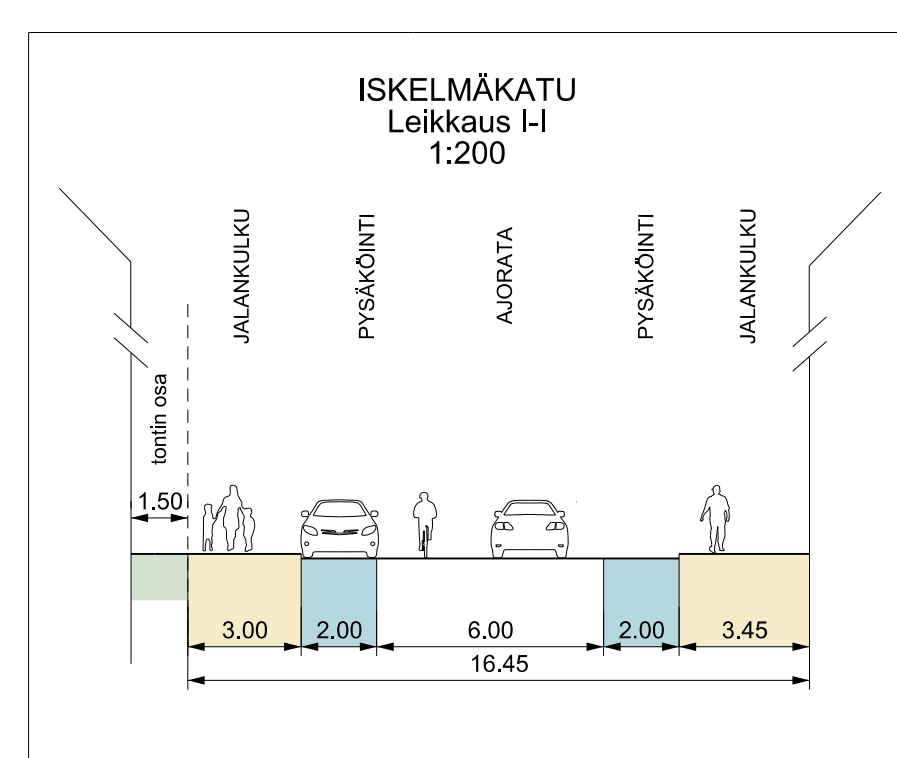
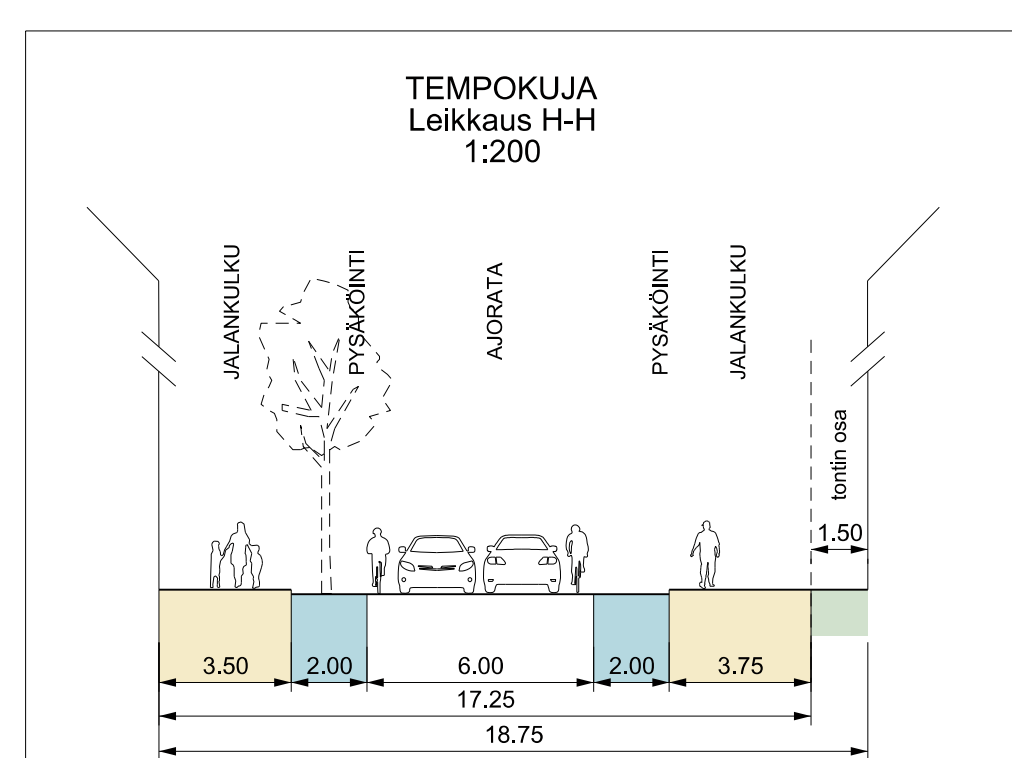
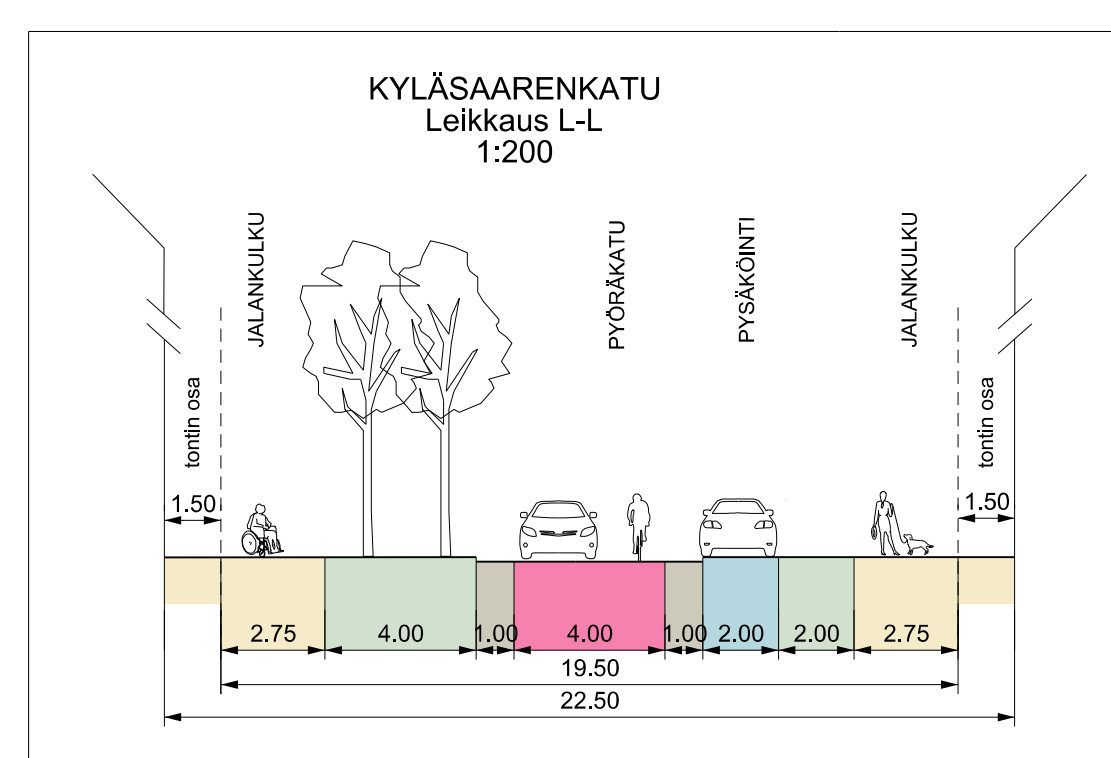
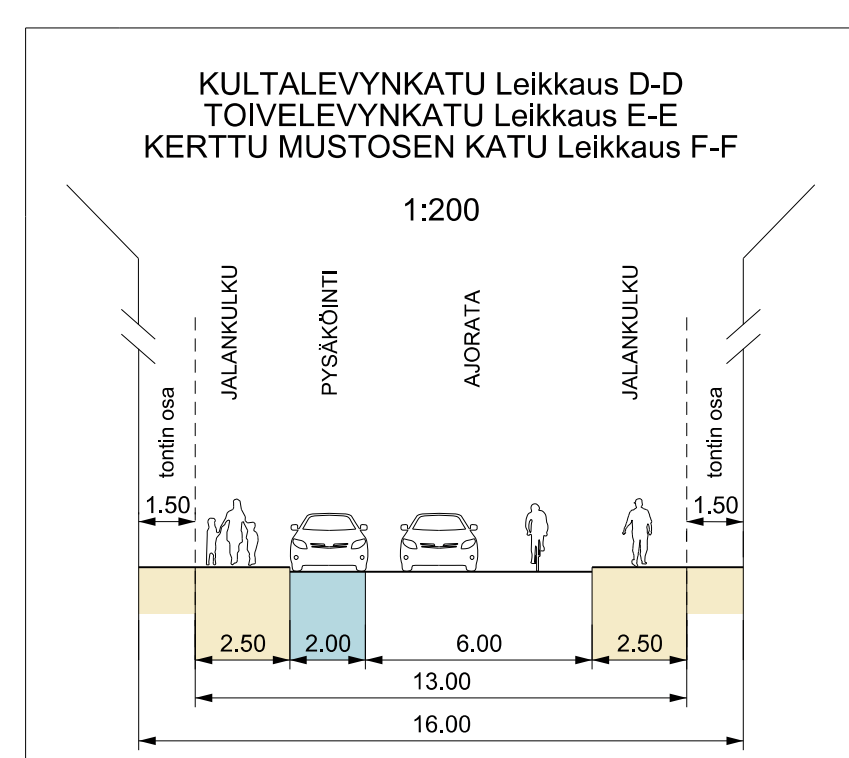
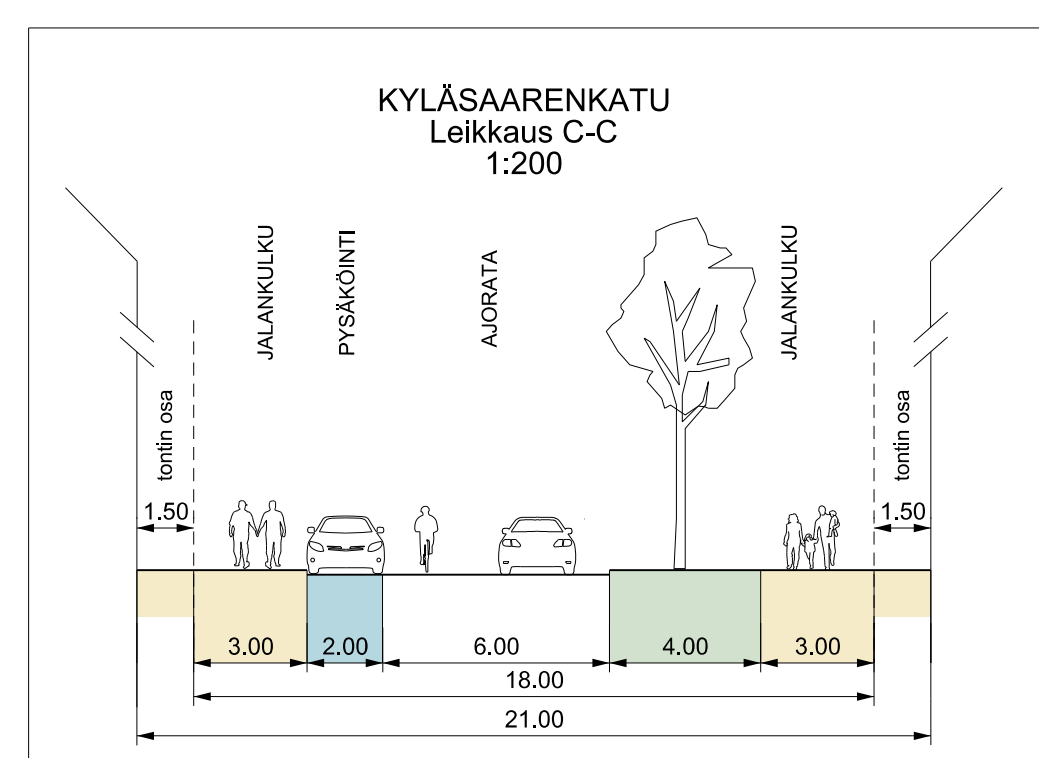
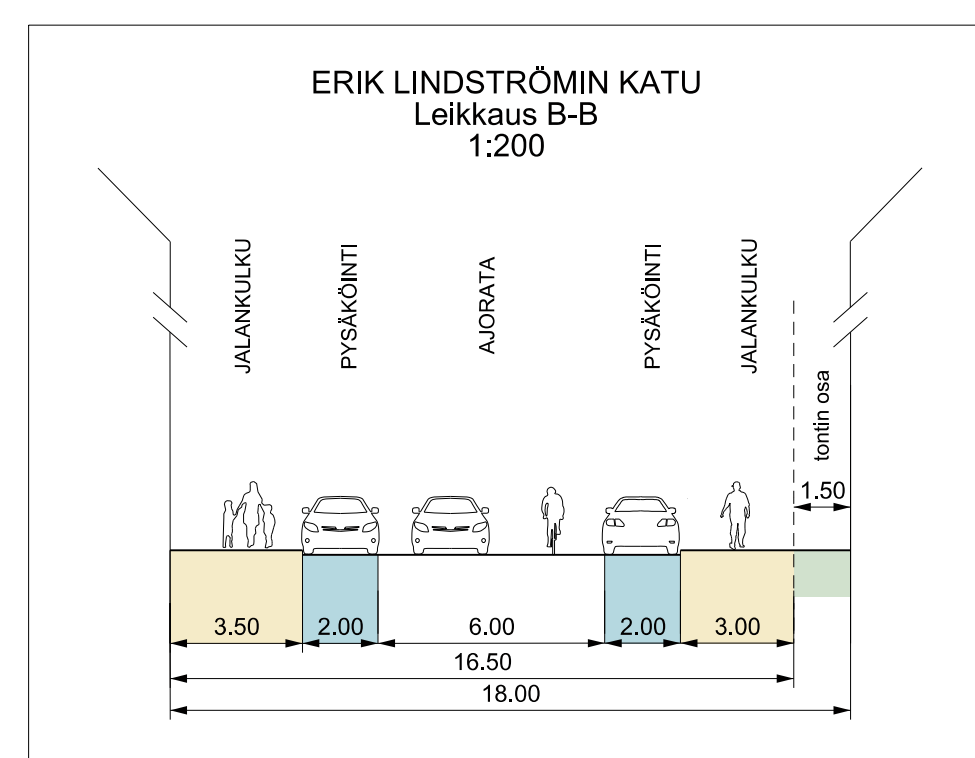
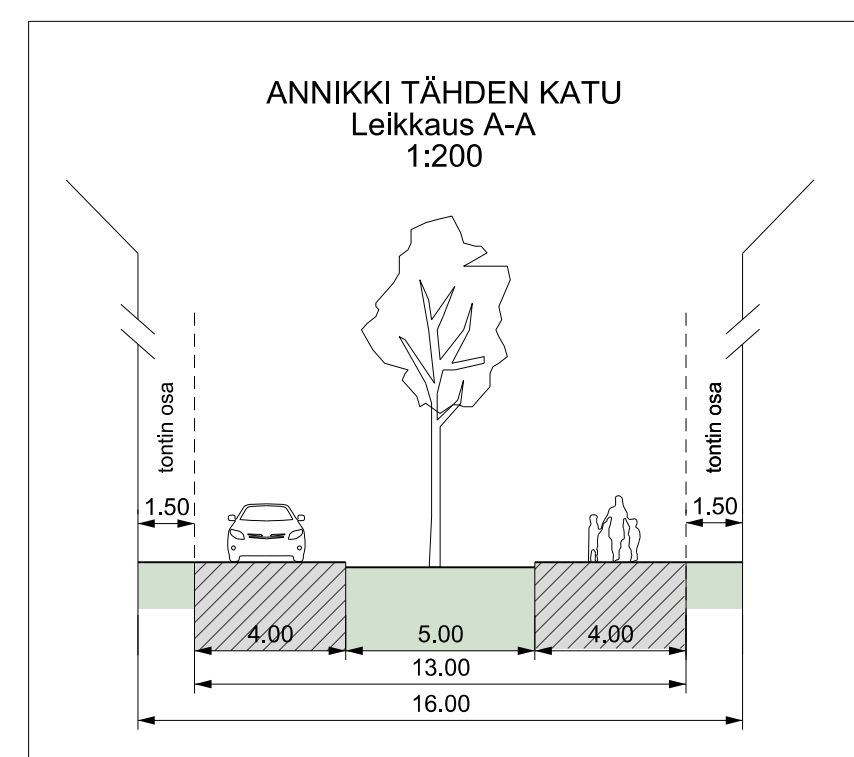
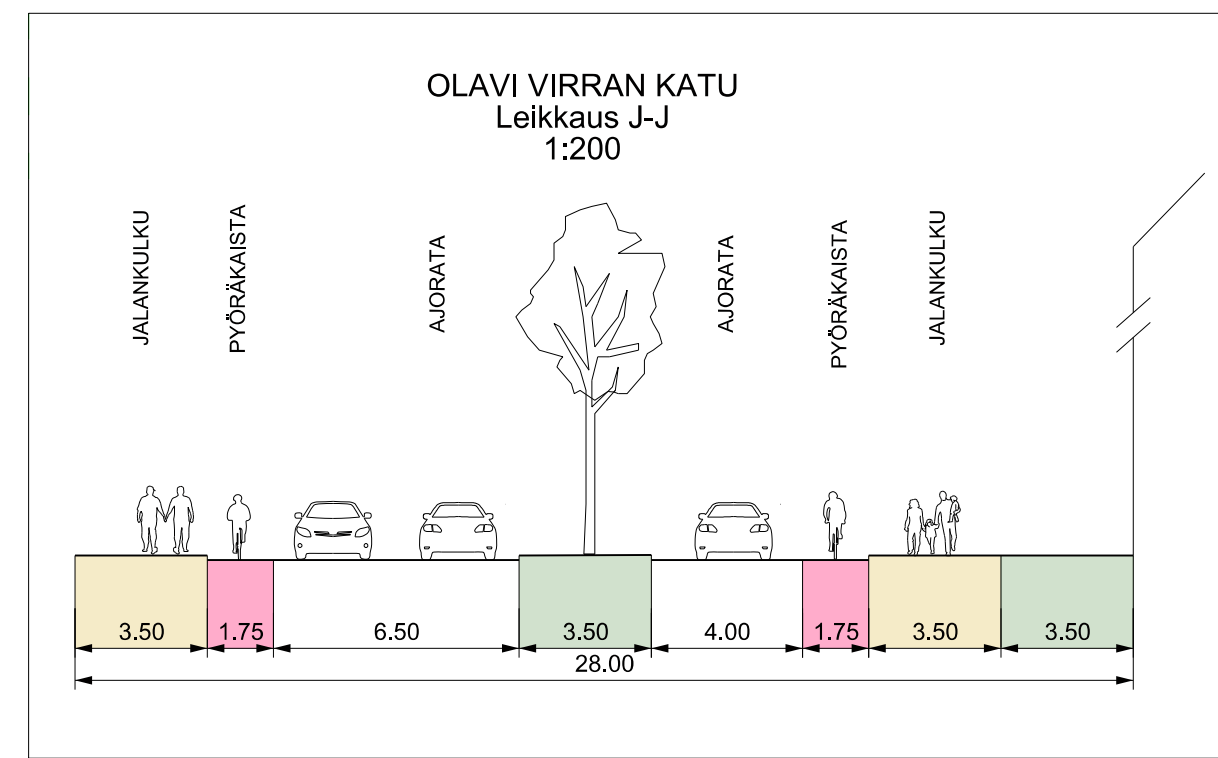
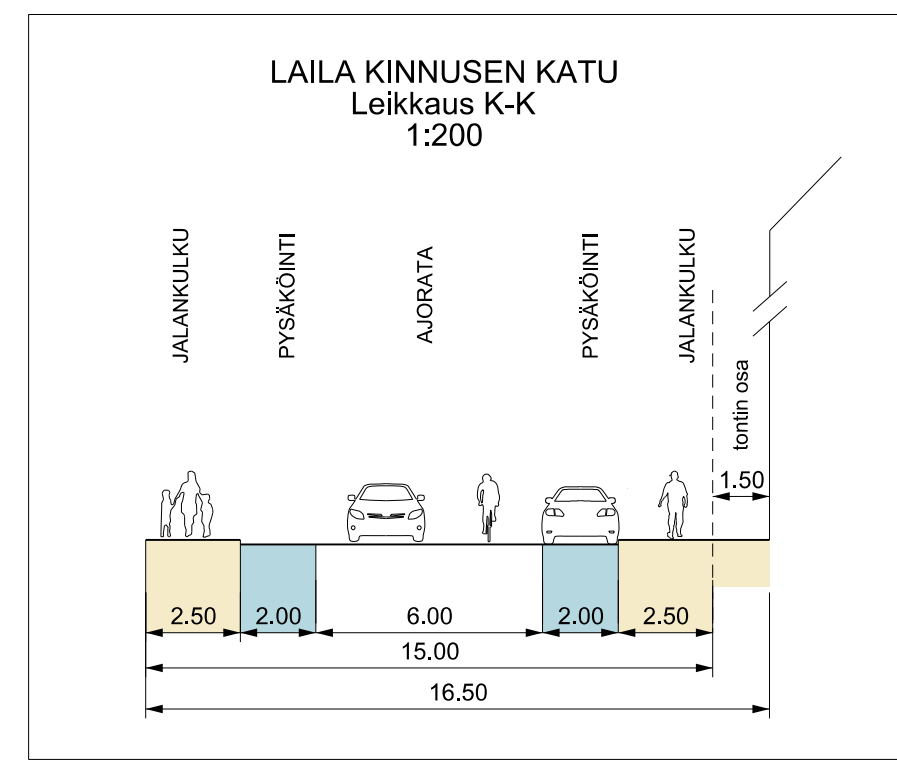


# HERMANNI HERMANSTAD 21



- SELITE**
- Kaava-alueen raja
  - Suunnitelma-alueen raja
  - Jalankulku
  - Kävelykatu, huoltoajoi sallittu
  - Pyörätie, punainen asfaltti
  - Pyöräkaista
  - Pihakatu
  - Istutuskaista
  - Koroke / erotuskaista
  - Pysäköinti
  - Aukio
  - Kävelykatu

Helsinki Kaupunkiympäristön toimiala Liikenne- ja katusuunnittelu	
Kaupunkiosasto 10, Sörnäinen, 21, Hermannin	
<b>HERMANNINRANNAN LIIKENNESUUNNITELMAEHDOTUS</b>	
Likennesuunnitelmaehdotus	Pilausnumero
Mittakaava 1:1000	HEL 2020-00174
Diagnoosi	3721_3
Nimi	<b>7267</b>
Asemakaava	12760
Käytetty	ETRS-GK25
Kylä	7.6.2022
	Korkeusjärjestelmä N2000
Päivitys	7.6.2022
Muutettu pvm	
Hyväksyjä	Reetta Puukonen
Tarkastanut	Jouni Korhonen
Laatinut	Riikka Osterlund

