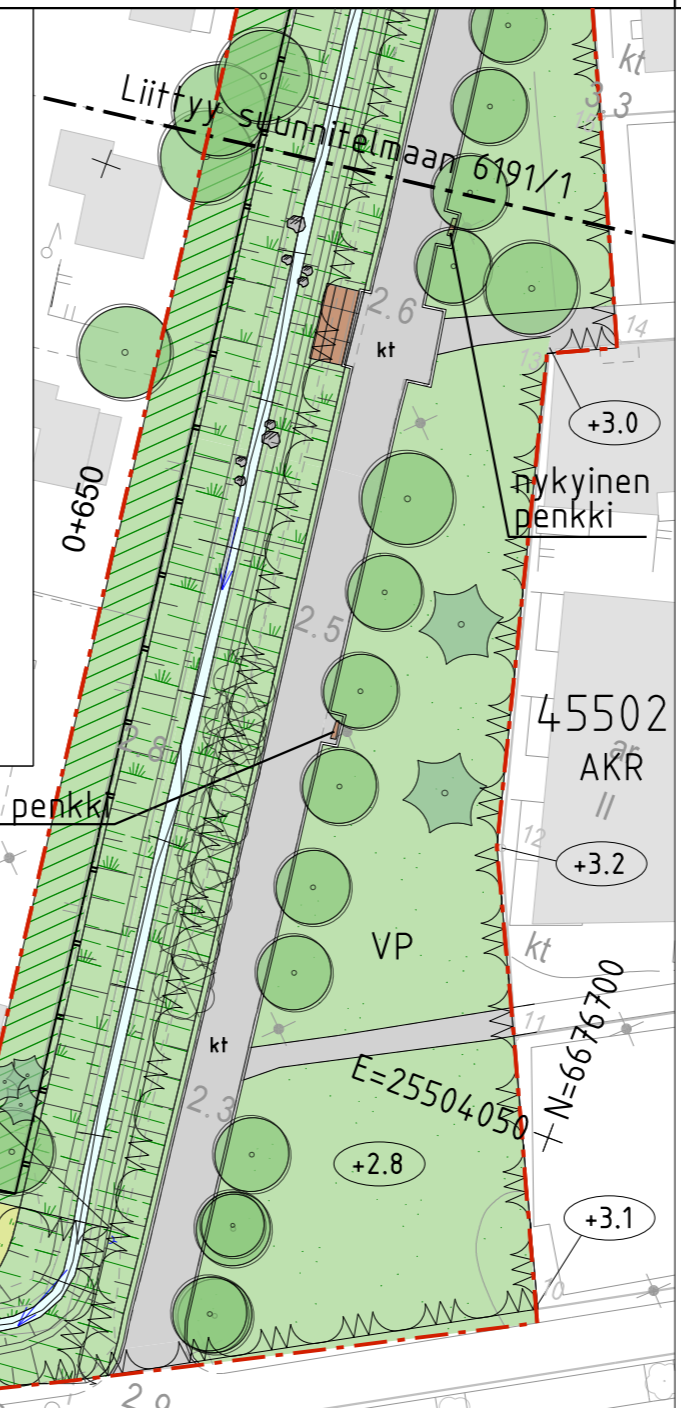
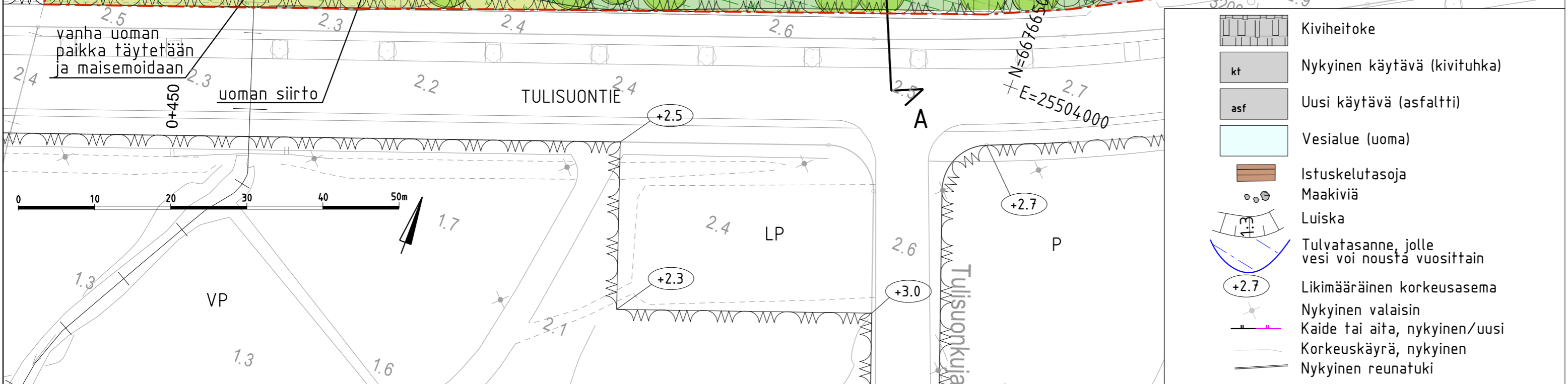
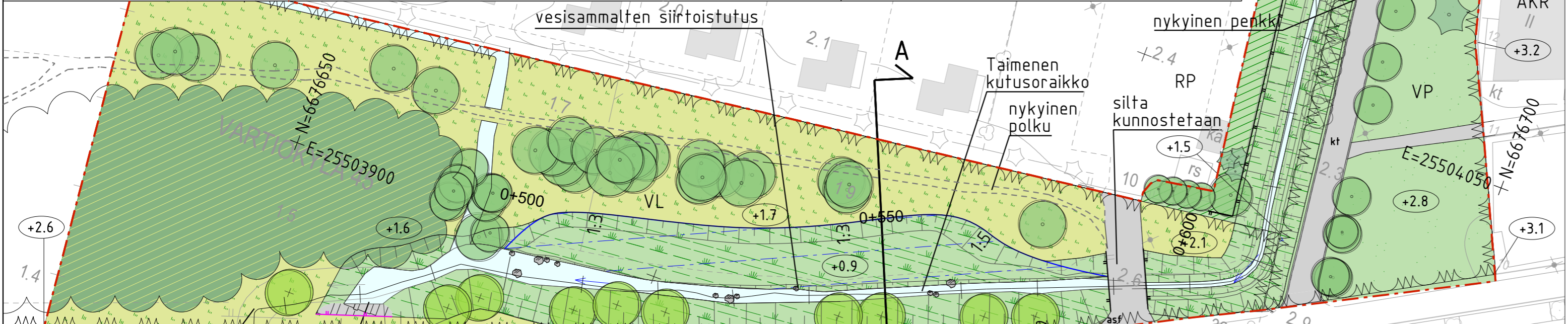
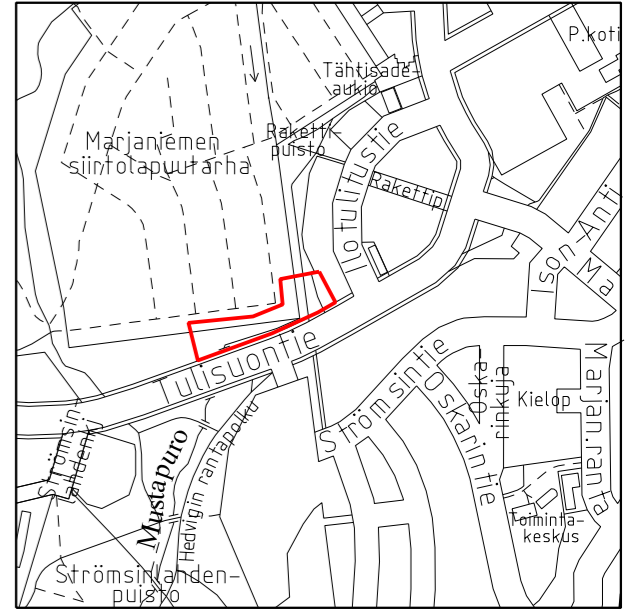


- #### MERKINNÄT:
- Suunnittelualueen raja
 - Puistoalueen raja
 - ☁ Säilytettävä lehtimetsä
 - ⊕ Säilytettävä puu
 - ⊕ Istutettava lehtipu
 - ⊕ Poistettava puu
 - Käyttönurmikko
 - Niitty
 - Kosteaa niitty/kosteikkokasvillisuus
 - Nykyinen siirtolapuutarhakasvillisuus



- Kiviheitoke
- kt Nykyinen käytävä (kivituhka)
- asf Uusi käytävä (asfaltti)
- Vesialue (uoma)
- Istuskelutasoja
- Maakiviä
- Luiska
- Tulvatasanne, jolle vesi voi nousta vuosittain
- ⊕ +2.7 Likimääräinen korkeusasema
- ⊕ Nykyinen valaisin
- ⊕ Kaide tai aita, nykyinen/uusi
- ⊕ Korkeuskäyrä, nykyinen
- ⊕ Nykyinen reunatuki



| | | | | |
|--|------------|-----------------------------|---|---------------------------|
| Helsinki | | Kaupunkiympäristön toimiala | www.hel.fi sähköposti: etunimi.sukunimi@hel.fi | |
| KAUP.O.SA, OSA-ALUE | | | | |
| 45. Vartiokylä, 455. Marjaniemi, 457. Itäkeskus | | | | |
| Mustapuron vesienhallinta, Tulisuontien puistometsä | | | | |
| Puistosuunnitelma | | | | |
| MK | LIITTYY | NRO | KHS | |
| | KORVAA | vio 6194/1 | YTLK | |
| 1:500 | KORVATTU | TASOKOORDINAATIO: | HYV. | 7.11.2021 J. Luomanen |
| | ASEMAKAAVA | ETRS-GK25 | TARK. | 7.11.2021 K. Arrakoski |
| | LIIKENNES. | 10265 | PROJ. | 7.11.2021 J. Heinonen |
| | | KORKEUSJÄRJESTELMÄ: | HYV. | 15.10.2021 A. Koskenniemi |
| | | N2000 | TARK. | 15.10.2021 V. Larjosto |
| | | | LAAT. | 15.10.2021 S. Mikkola |

