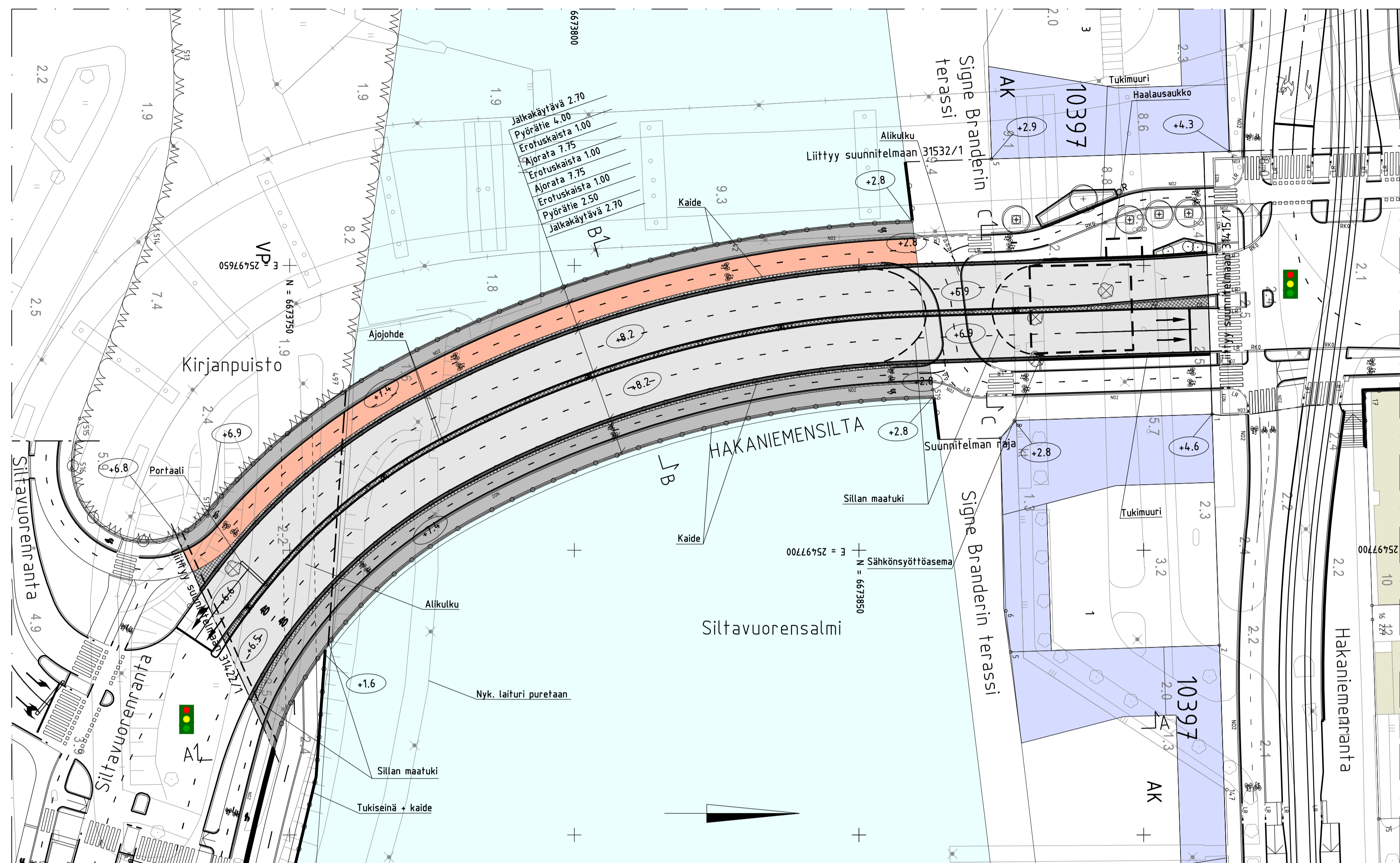
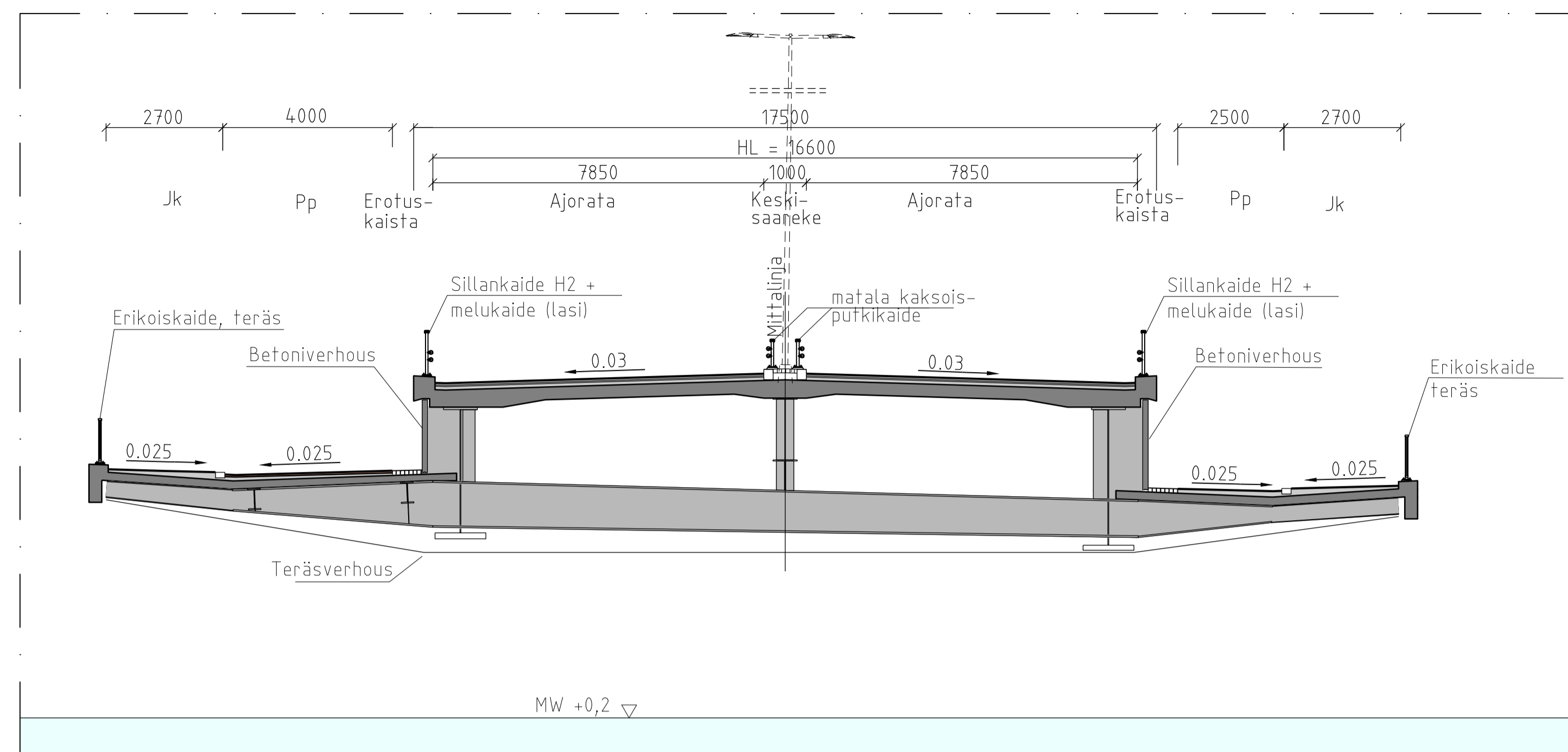


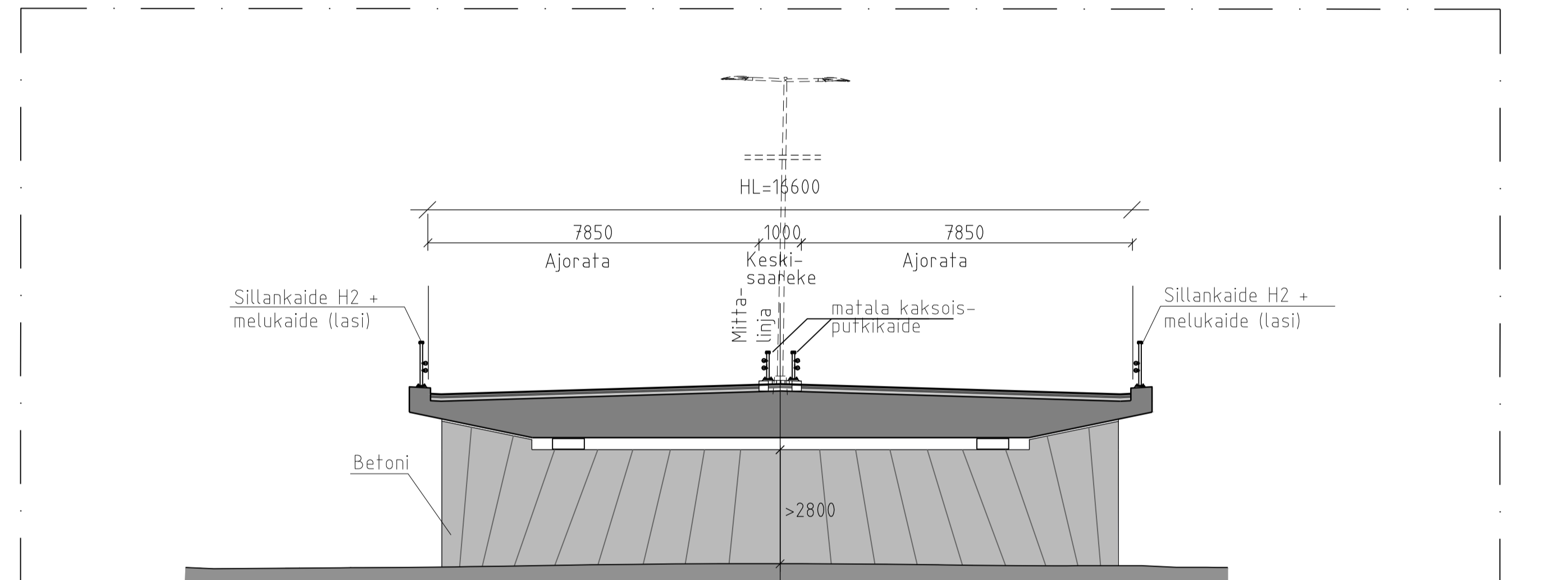
TASOKUVA 1:500



LEIKKAUS B-B 1:100

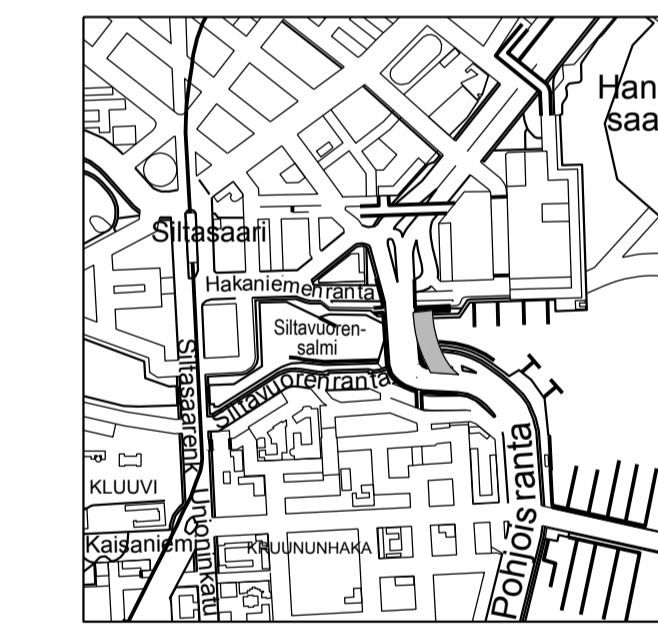
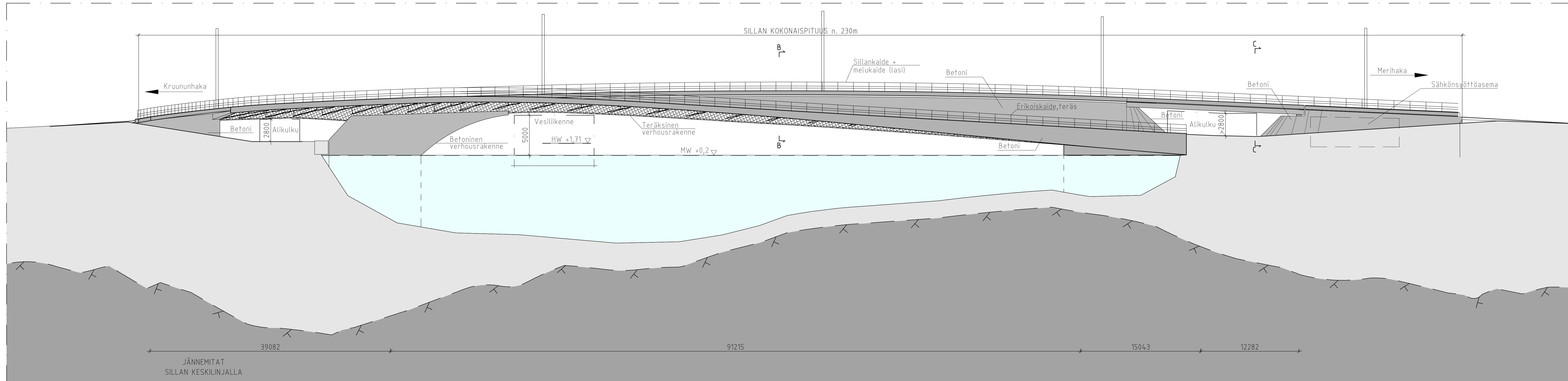


LEIKKAUS C-C 1:100



- PIIRUSTUSMERKINNÄT**
- Ajorata/jalkakäytävä ja pp, asfalttia
 - Asfaltti pp punainen
 - Reunatuki, luonnonkivi, punainen
 - Noppakivi, harmaa
 - Valubetoni harmaa / sillan reunapattiki
 - 2: kiven nopparaita, harmaa
 - +3.0 Kadun likimääräinen korkeusasema
 - Sillan kaide
 - Ajojohde H2
 - Valaisinpylväs
 - Portaali

SIVUKUVA A-A 1:200



Helsinki		Kaupunkiympäristön toimiala		www.hel.fi	
KAUP. OSA-ALUE		sähköposti: etunimi.sukunimi@hel.fi			
01. Kruunuhaka, Kruunuhaka, 11. Kallio, Siltasaari					
HAKANIEMENSILTA					
Katusuunnitelman pääpiirustus					
MK	LITTYY	31415/1	NRG	31415/2	KHS
1:500	KORVAA				KYLK
1:200	KORVATTU		TASOKORJONNAUSTO:	HYV.	30.9.2021 Reetta Putkonen
1:100	ASEMAKAAVA	12575	ETRS-GK25	TARK.	30.9.2021 Olli-Pekka Aalto
	LIKENNES.	6297	KOHJUSÄRJESTELMÄ:	PROJ.	30.9.2021 Heidi Piironen
			N2000	HYV.	30.9.2021 Ari Savolainen
				TARK.	30.9.2021 Jussi Luukkainen
				LAAT.	30.9.2021 Aki Lehtinen

Kruunusillat -raitiofie
 Siltasaarenkatu 11 A, 00530 Helsinki
 www.kruunusillat.fi