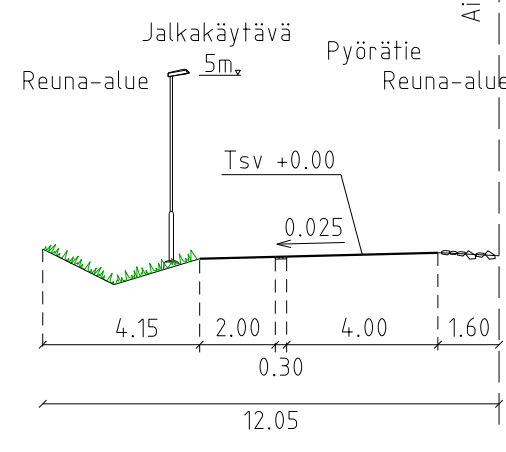
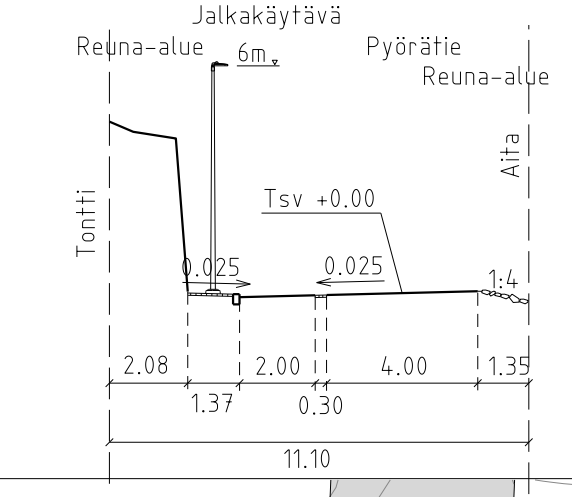


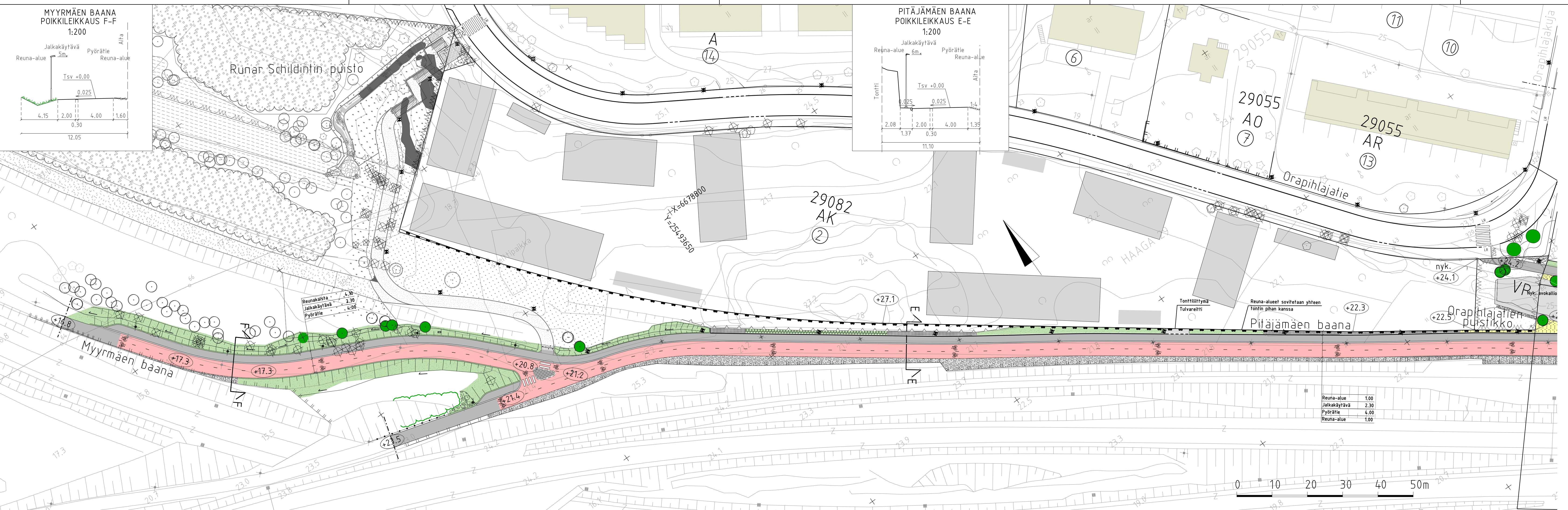
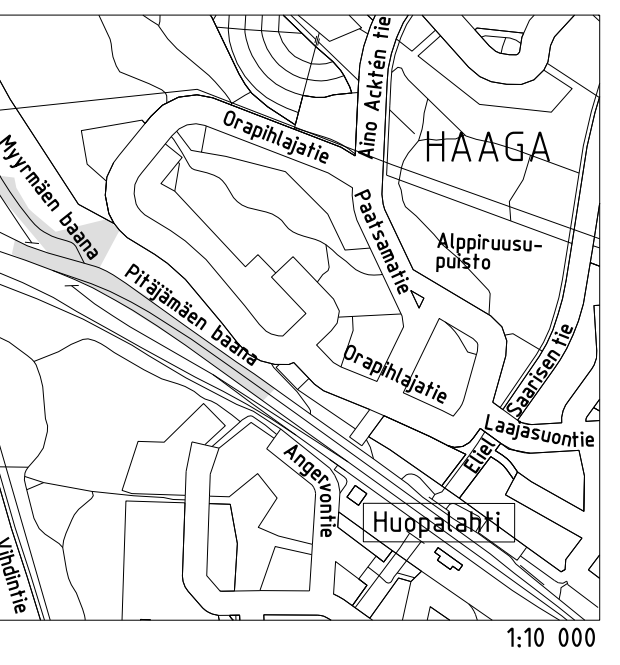
MYYRMÄEN BAANA  
POIKKILEIKKAUS F-F  
1:200



PITÄJÄMÄEN BAANA  
POIKKILEIKKAUS E-E  
1:200



- PIIRUSTUSMERKINNÄT**
- Jalkakäytävä/pyörätie, asfalttia harmaa/punainen
  - Noppakiveys, harmaa
  - Kivituhka
  - Rafasepeli
  - Nurmetus
  - Istutettava köynnös
  - Niitty
  - Säilytettävä kasvillisuus
  - Kadun likimääräinen korkeusasema
  - Poistuva likimääräinen tonttikorkeus
  - Reunatuki, luonnonkivi, punainen
  - Reunatuki, luonnonkivi, punainen madallettu/luiskattu
  - Tasoon upotettu reunakivi, luonnonkivi, punainen
  - Noppakiviraita, harmaa Kahden kiven / kolmen kiven
  - Painanne
  - Aita, nyk.
  - Nykyinen lehtipuu
  - Poistettava lehtipuu, havupuu
  - Uusi valaisinpylväs
  - Nyk. valaisinpylväs
- Katu kuivatetaan painanteilla ja hulevesiviemäreillä.



Helsinki Kaupunkiympäristön toimiala		www.hel.fi sähköposti: etunimi.sukunimi@hel.fi	
KAUPUNSIUNNITELMA 29. Haaga, Etelä-Haaga			
PITÄJÄNMÄEN BAANA, välillä Myyrmäen baana ja Orapihlajantien puistiikko			
MYYRMÄEN BAANA, välillä Runar Schildtinin puisto ja Pitäjämäen baana			
Pyörätiesuunnitelma			
MK	LIITTYÄ	NRO	KHS
1:500	KORVAA	31243/1	YTLK
1:200	KORVATTU	TASOKOORDINAATISTO: ETRS-GK25	HYV. 29.1.2021 R. Putkonen
	ASEMAKAAVA 7174	KORKEUSJÄRJESTELMÄ: N2000	TARK. 29.1.2021 I. Rantanen
	LIKENNES. 6804		PROJ. 29.1.2021 K. Hämäläinen
			HYV. 29.1.2021 E. Sarvi
			TARK. 29.1.2021 E. Sarvi
			LAAT. 29.1.2021 J. Rönnemaa
<b>SITOWISE</b>		Helsinginkatu 15 20500 Turku 020 747 6000 www.sitowise.com	