

Uusi HSL:n yöliikenteen ja kaukoliikenteen bussipysäkki

Bussikaista henkilöautoliikenteen käyttöön
Pysäkki siirtyy risteuksen länsipuolelle

Ruoholahdensilta uusitaan,
yksisuuntaiset pyörätiet Porkkalankadulle ja Ruoholahdensillalle

Kolmas ajokaista Ruoholahdensillalle

Raitiolinja 8 sekaliikenteestä omalle kaistalle

Uusi liikennevalo-ohjattu liittymä

Uusi ramppiyhteys

Ajoyhteys katkaistaan

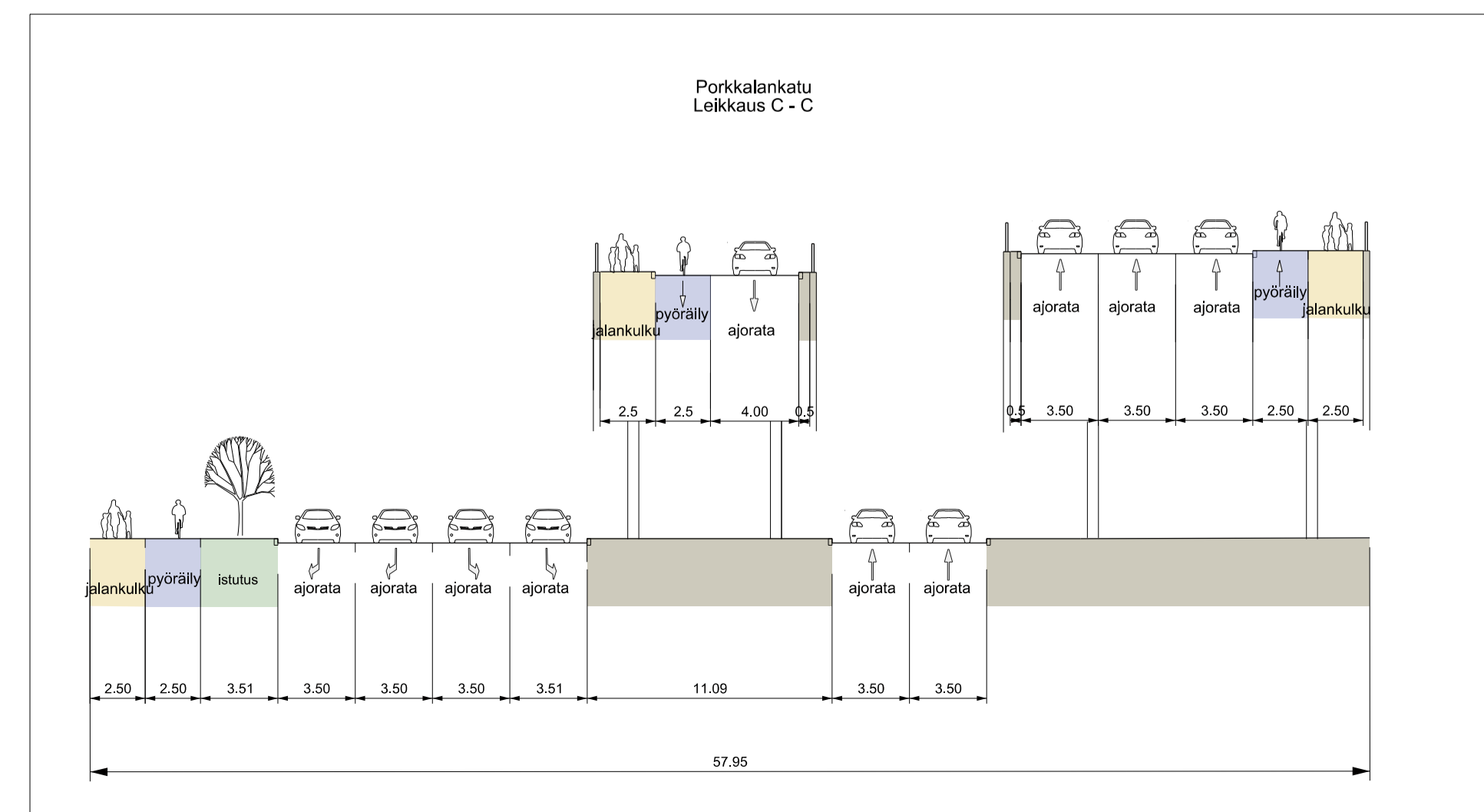
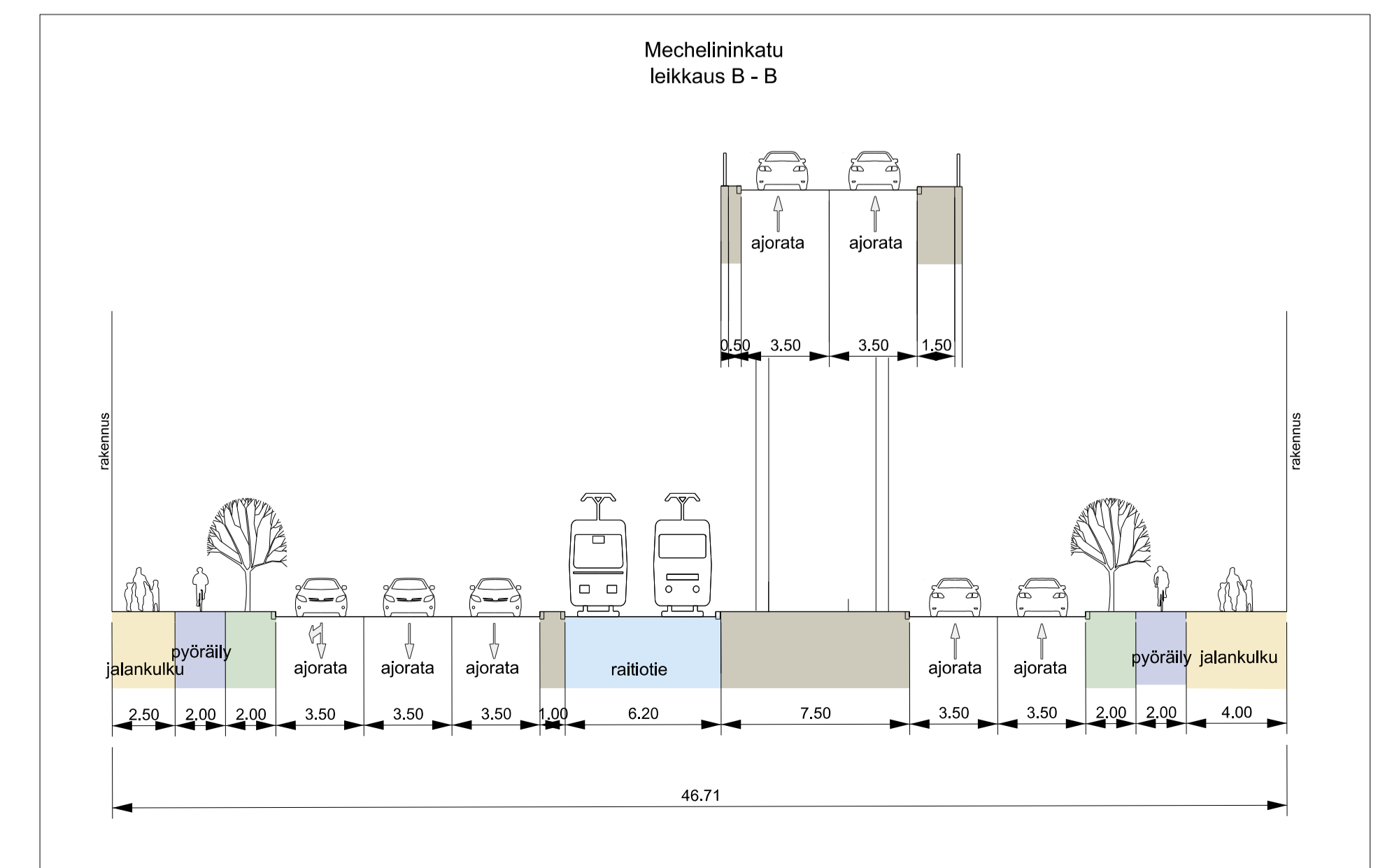
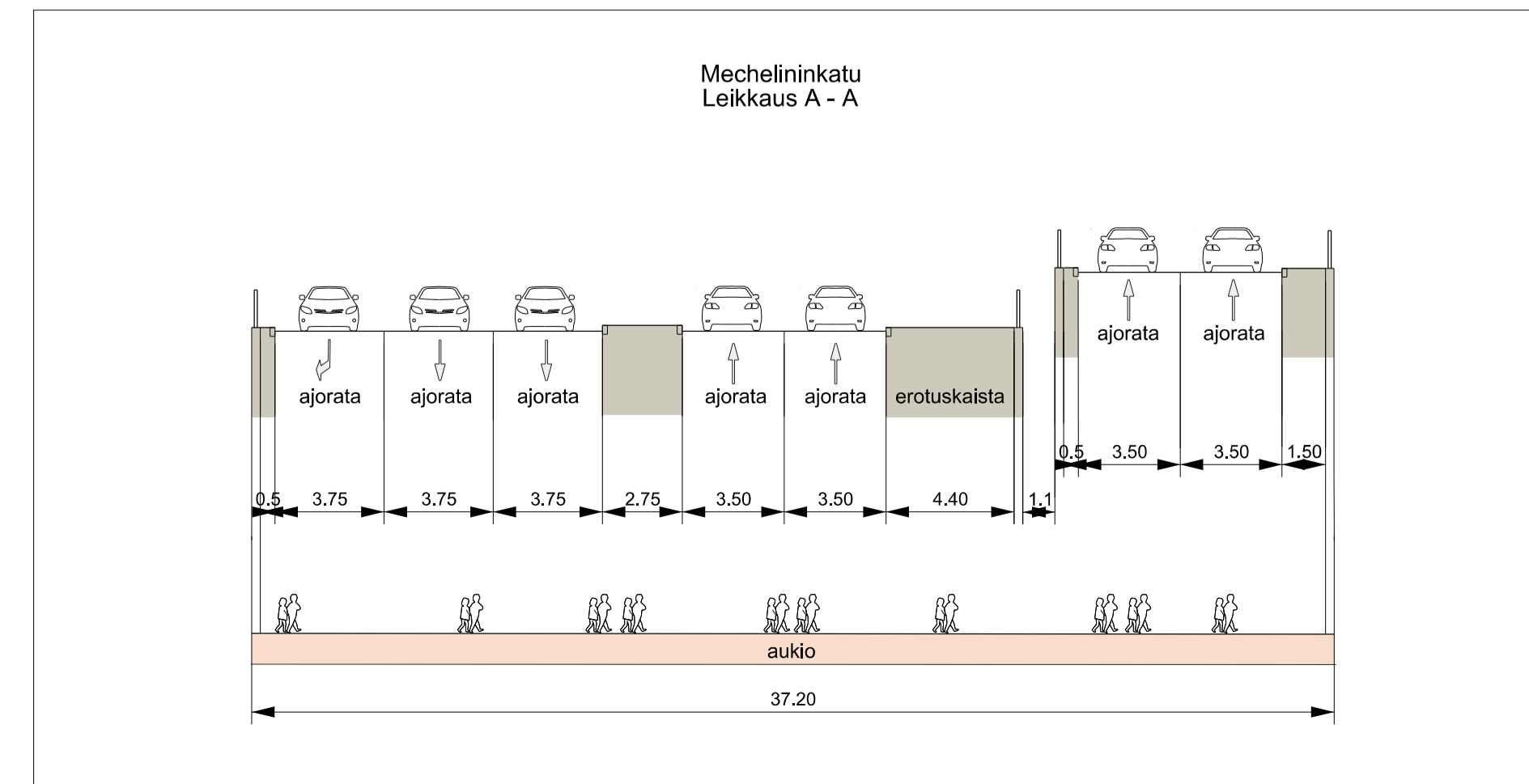
Uusi ajokaista

Liikennevalo-ohjattu liittymä poistuu

Bussikaista poistuu

Suoraan ajaminen poistuu

Vasemmalle kääntyminen poistuu



SELITE

	Suunnitelma-alueen raja		Liikennevalot
	Jalkakäytävä		Istutuskaista
	Yhdistetty jalkankäytävä ja pyörätie		Koroke / erotuskaista
	Pyörätie		Pysäkki
	Ajorata		Raitiotie
			Pysäkkiläntie

Helsinki Kaupunkiympäristön toimiala Liikenne- ja katusuunnittelu
Kaupunginosa 04, Kauppi, 20, Länsisatama
LÄNSILINKIN YMPÄRISTÖN LIIKENTEEN YLEISSUUNNITELMA

Likenteen yleissuunnitelma
Mittakaava 1:1000
Päiväys 10.12.2019

Projektin nimi HEL 2019/011697/2019
Pääsuunnittelija 2494
Suunnittelija ETRS-GK25
Käsitellyt 10.12.2019
Kokouksessa N2000

7018
Päätös 10.12.2019
Pöytäkirja Riitta Puukkonen
Tarkentanut Jouni Korhonen
Lainat Teemu Vuontoriemi