

SELITE

- Suunnitelma-alueen raja
- Kaava-alueen raja
- Liikennevalot
- Jalkakäytävä
- Yhdistetty jalankulku ja pyörätie
- Pyörätie jalankulun tasossa
- Pyöräkaista
- Pyörätie, 3-taso
- Ajorata
- Istuskaista
- Koroke / erotuskaista
- Pysäkki
- Raitiotie
- Pysäköinti

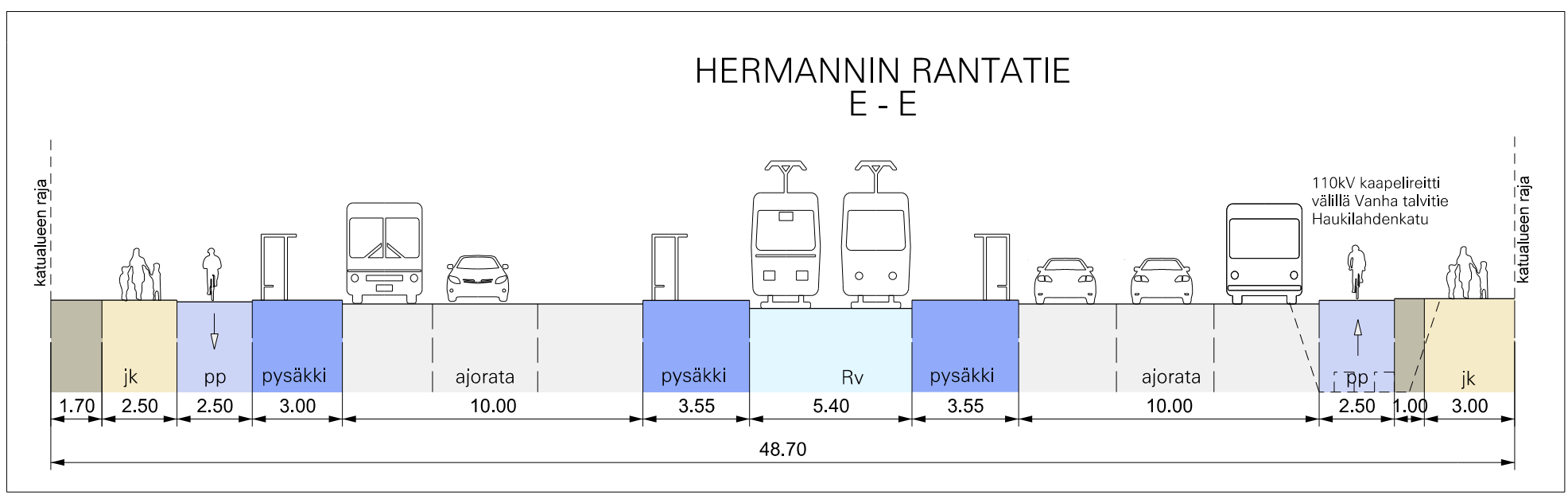
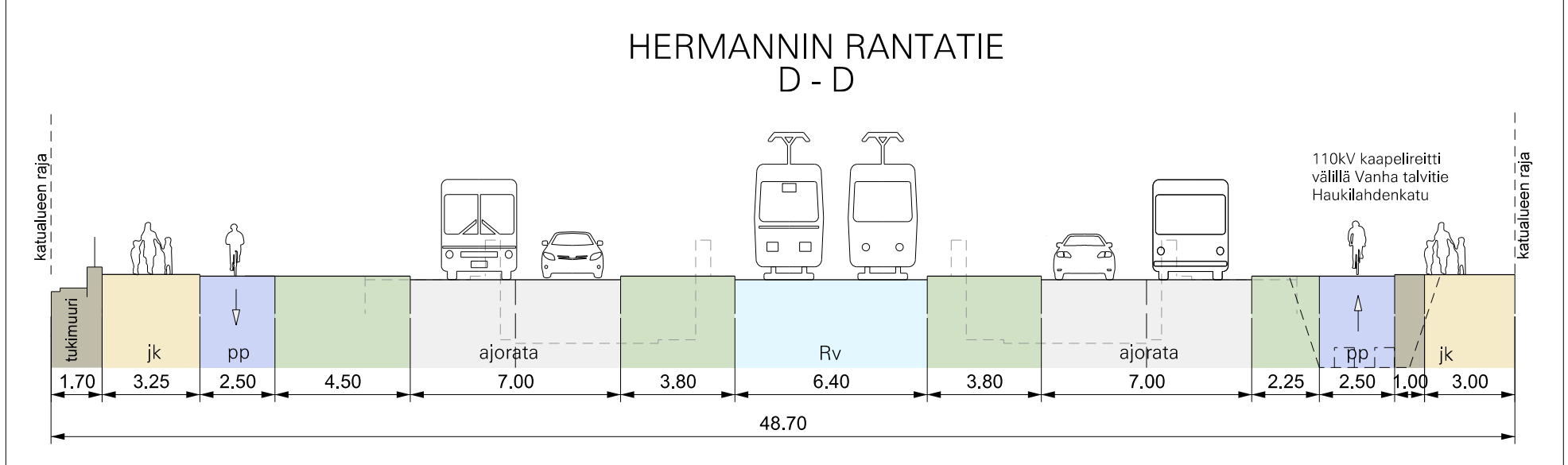
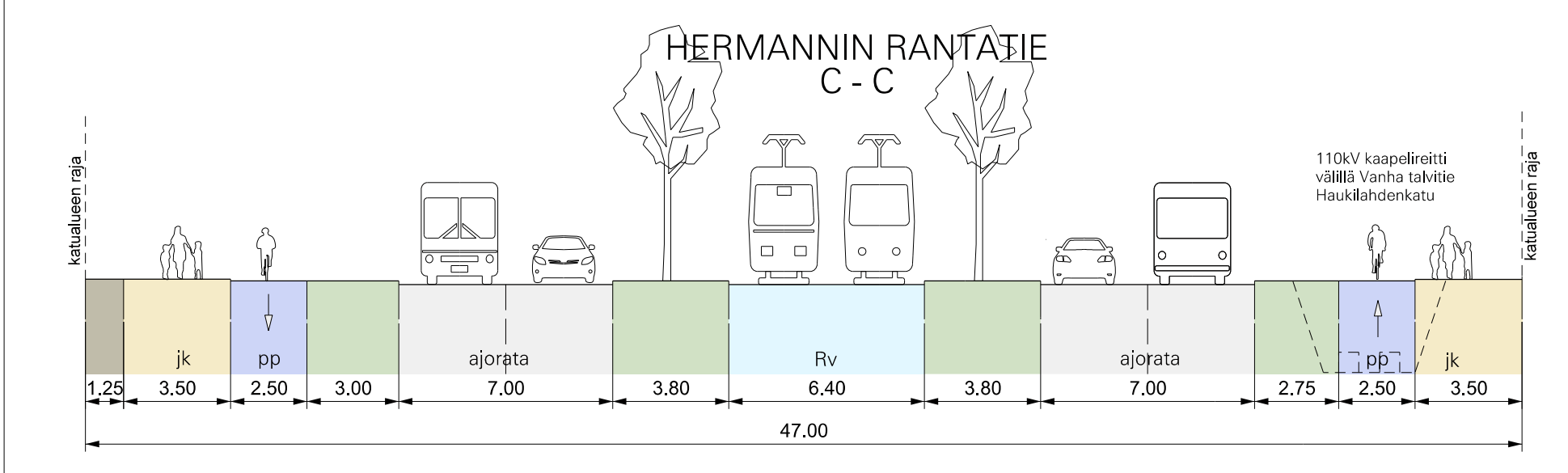
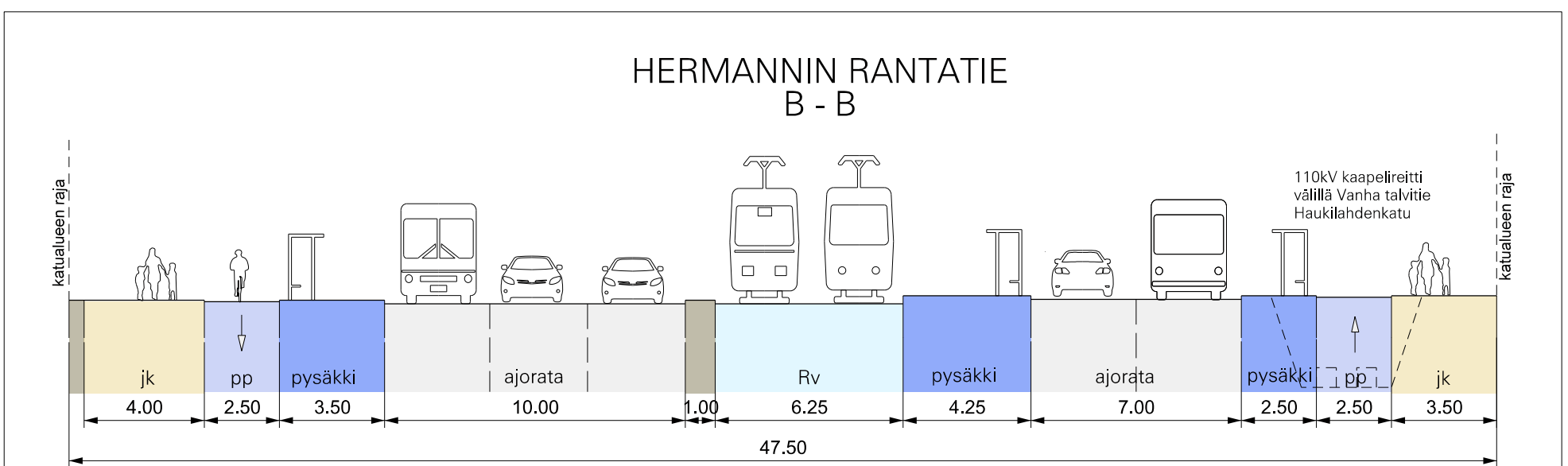
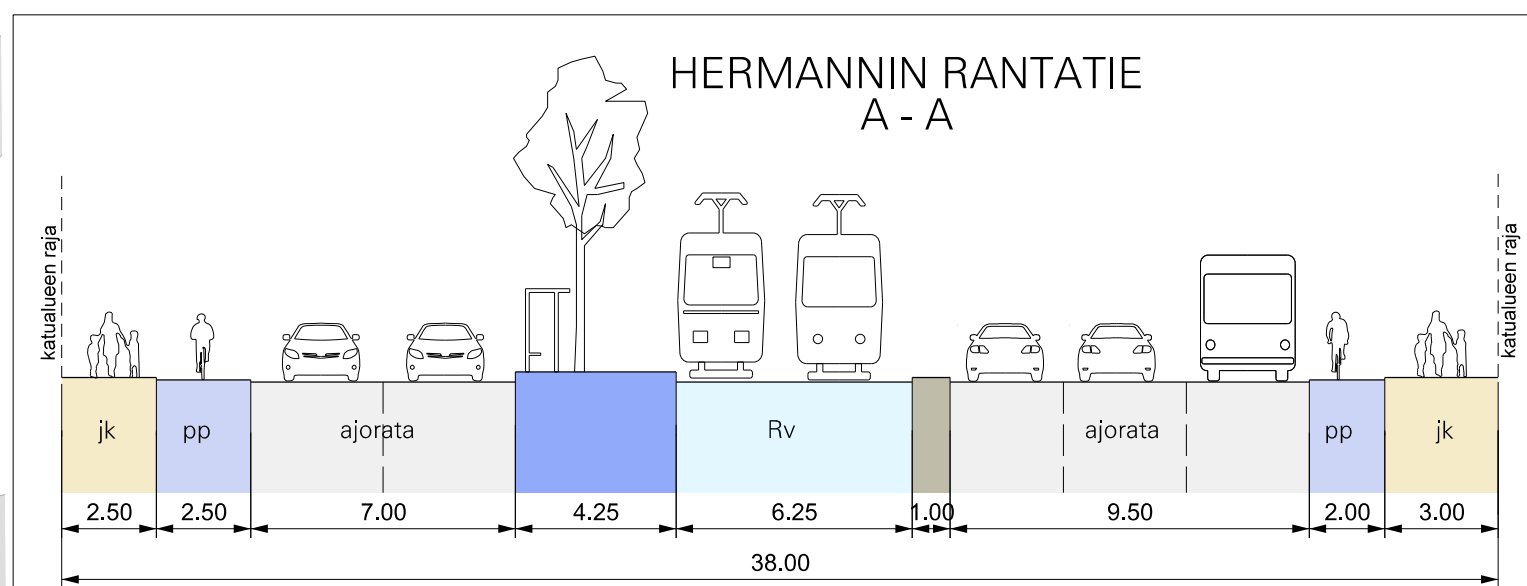
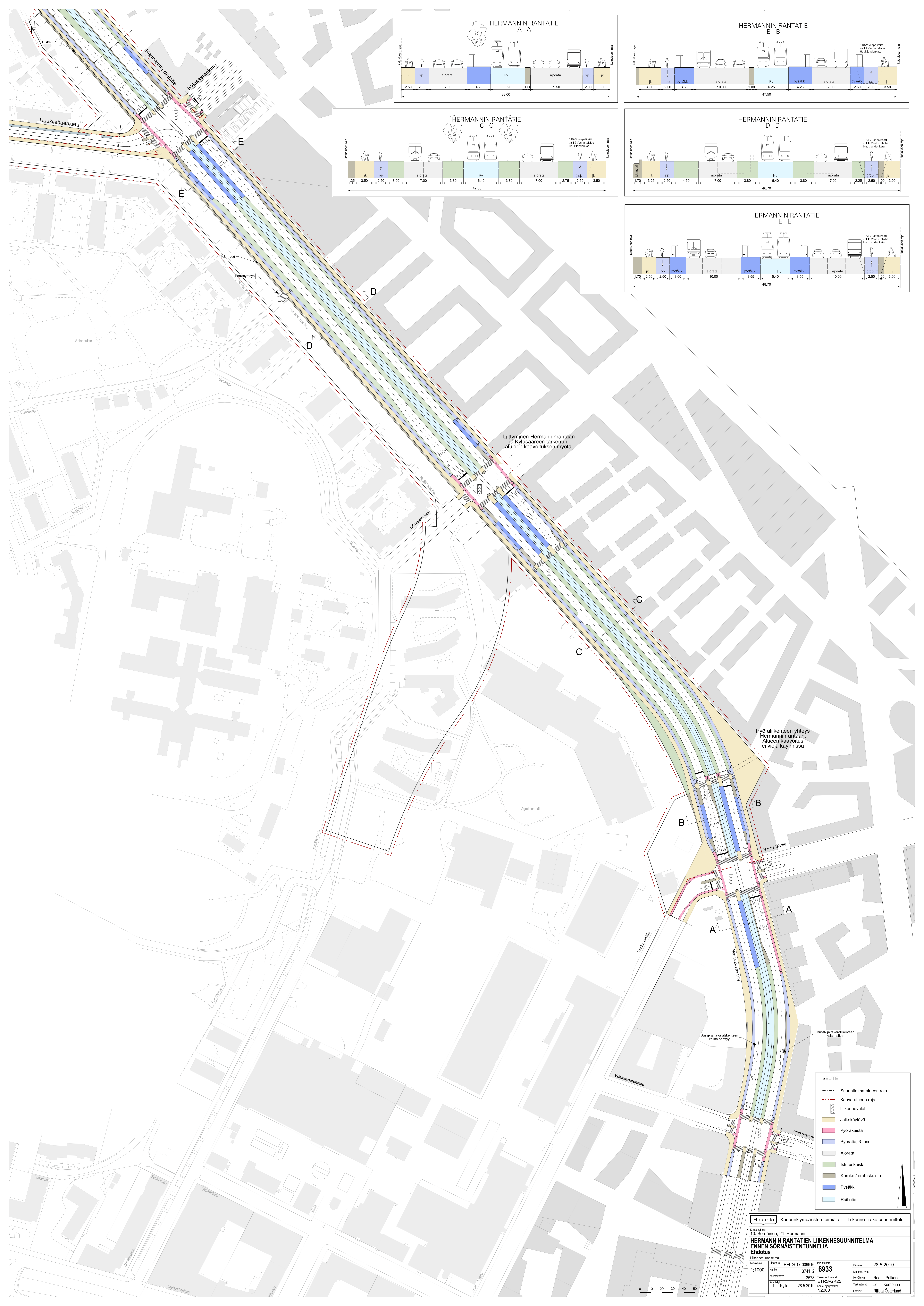
Helsinki Kaupunkiympäristön toimiala Liikenne- ja katusuunnittelu

Kaupunginosa 21. Hermannin, 22. Vallila, 23. Toukola

HERMANNIN RANTATIEEN POHJOISOSAN JA HAUKILAHDENKADUN LIIKENNESUUNNITELMA Ehdotus

Liikennesuunnitelma

Mittakaava	1:1000	Diiafnro	HEL 2017-009916	Piirustusno	6932	Päiväys	28.5.2019
Hanke			3741_2			Muutettu pvm	
Asemakaava			12578	Tasokoordinaatio	ETRS-GK25	Hyväksyjä	Reetta Putkonen
Käsittelyt	1	Kylk	28.5.2019	Korkeusjärjestelmä	N2000	Tarkastanut	Jouni Korhonen
						Laatinut	Riikka Österlund



Liittyminen Hermanninrantaan ja Kyöläsaaren tarkentuu aluiden kaavoituksen myötä.

Pyöräliikenteen yhteys Hermanninrantaan. Alueen kaavoitus ei vielä käynnissä.

- SELITE**
- - - - - Suunnitelma-alueen raja
 - - - - - Kaava-alueen raja
 - ☒ Liikennevalot
 - Yellow box Jalkakäytävä
 - Pink box Pyöräkaista
 - Blue box Pyöräite, 3-taso
 - Grey box Ajorata
 - Green box Istutuskaista
 - Brown box Koroke / erotuskaista
 - Blue box Pysäkki
 - Light blue box Raitiotie

Helsinki Kaupunkiympäristön toimiala Liikenne- ja katusuunnittelu

Maailmanlaulu 10. Sörnäinen, 21. Hermannin

HERMANNIN RANTATIE LIIKENNESUUNNITELMA ENNEN SÖRNÄISTENTUNNELIA

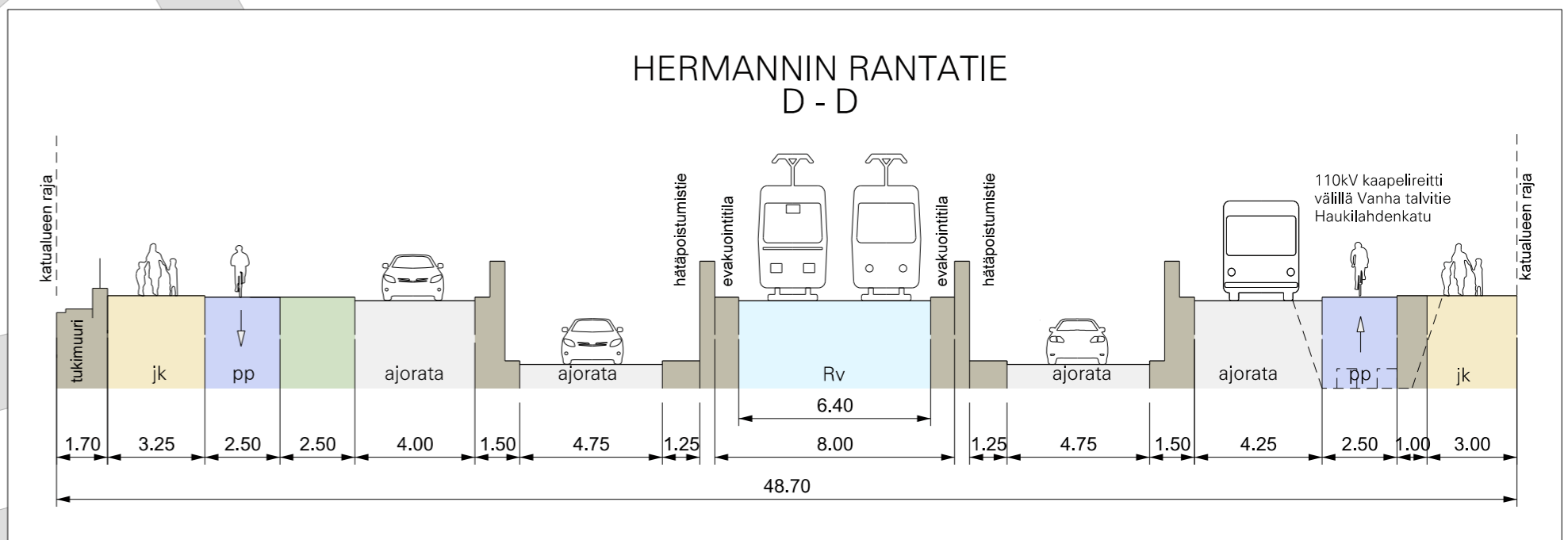
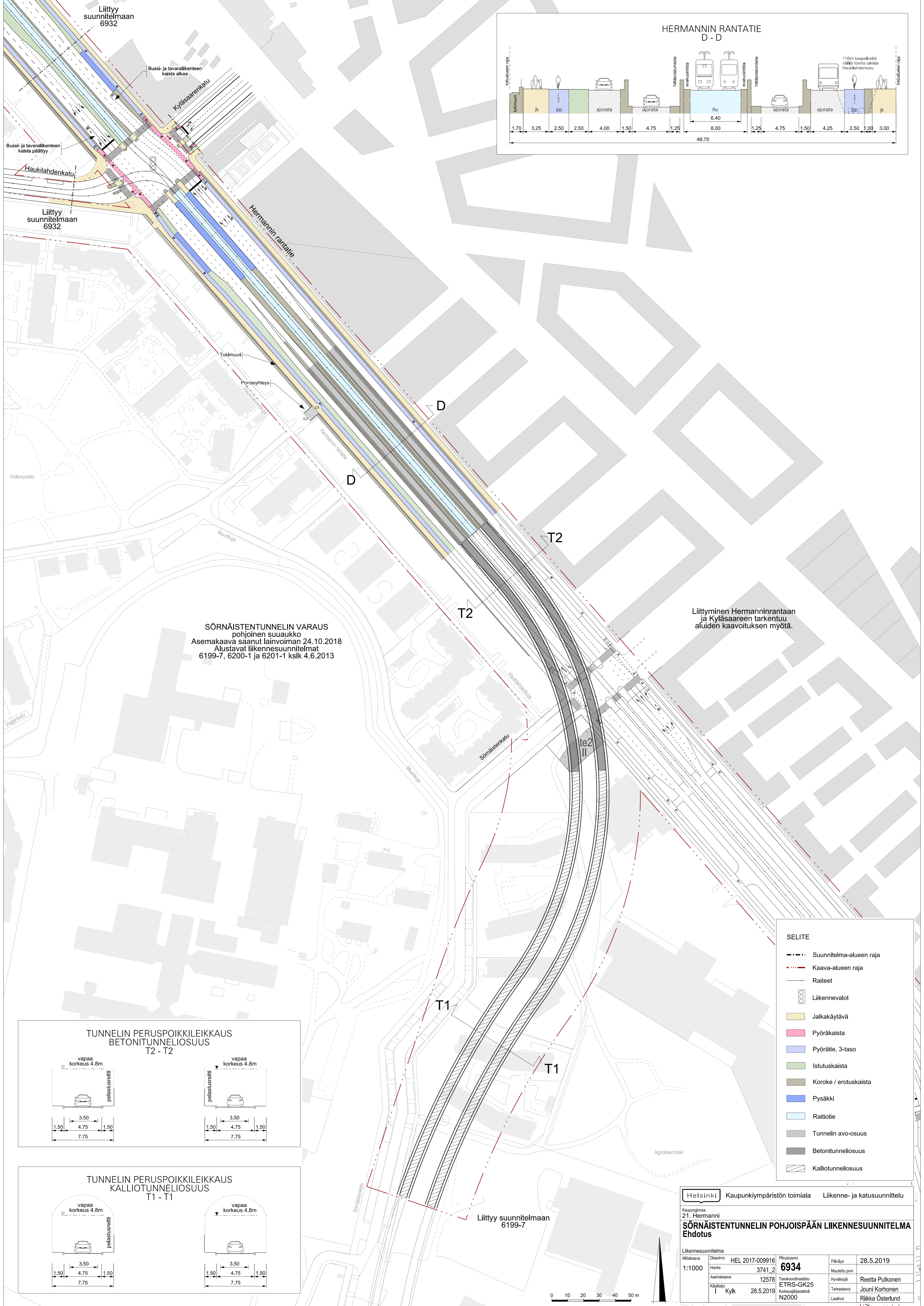
Ehdotus

Liikennesuunnitelma	Mittakaava	Diagnoosi	HEL 2017-009916	Piirustus	Päiväys	28.5.2019
				6933		
				12578		
				ETRS-GK25		
				N2000		

1:1000

0 10 20 30 40 50 m

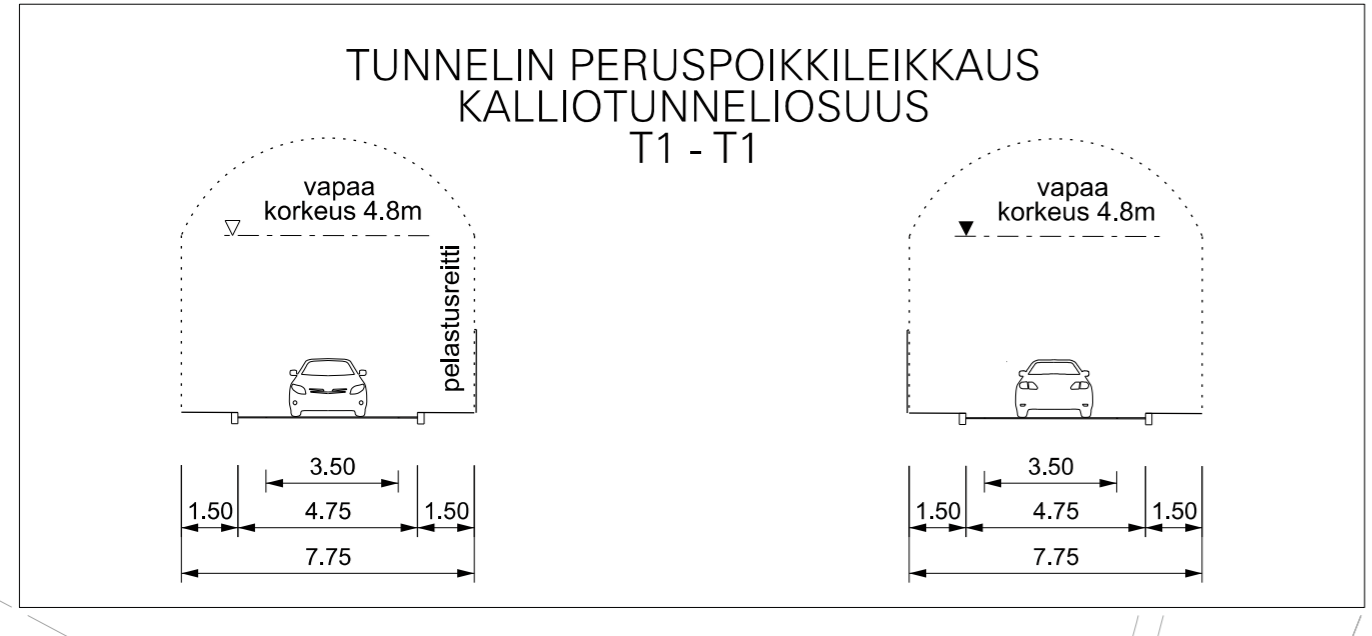
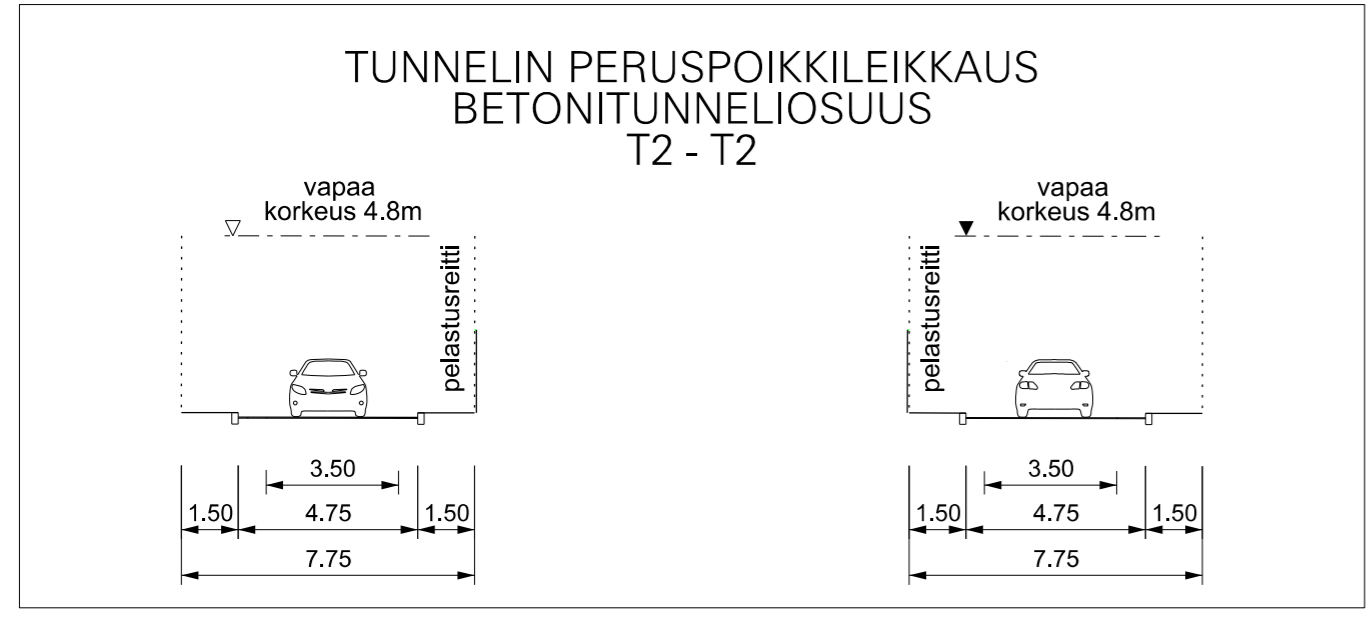
Arkkitehti: Riitta Pulkkinen
Suunnittelija: Jouni Korhonen
Suunnittelija: Rikka Österlund



SÖRNÄISTENTUNNELIN VARAUS
 pohjoinen suuaukko
 Asemakaava saanut lainvoiman 24.10.2018
 Alustavat liikennesuunnitelmat
 6199-7, 6200-1 ja 6201-1 kskl 4.6.2013

Liittyminen Hermanninrantaan
 ja Kyöläsaaren tarkentuu
 aluiden kaavoituksen myötä.

- SELITE**
- Suunnitelma-alueen raja
 - Kaava-alueen raja
 - Raitteet
 - ⊞ Liikennevalot
 - Jalkakäytävä
 - Pyöräkaista
 - Pyörätie, 3-taso
 - Istutuskaista
 - Koroke / erotuskaista
 - Pysäkki
 - Raitiotie
 - Tunnelin avo-osuus
 - Betonitunneliosuus
 - Kalliotunneliosuus



Helsinki		Kaupunkiympäristön toimiala	Liikenne- ja katusuunnittelu
Kaupunginosa 21. Hermanni			
SÖRNÄISTENTUNNELIN POHJOISPÄÄN LIIKENNESUUNNITELMA Ehdotus			
Liikennesuunnitelma		Mittakaava 1:1000	Päiväys 28.5.2019
Mittakaava	Diagrammi HEL 2017-009916	Pilatusnumero 6934	Muutettu pvm
Hanke	3741_2	Hyväksyjä Reetta Putkonen	Tarkastanut Jouni Korhonen
Asemakaava	12578	Tarkastanut	Laaditut Riikka Österlund
Käsitelty I	Kylk 28.5.2019	Korvausjärjestelmä N2000	

