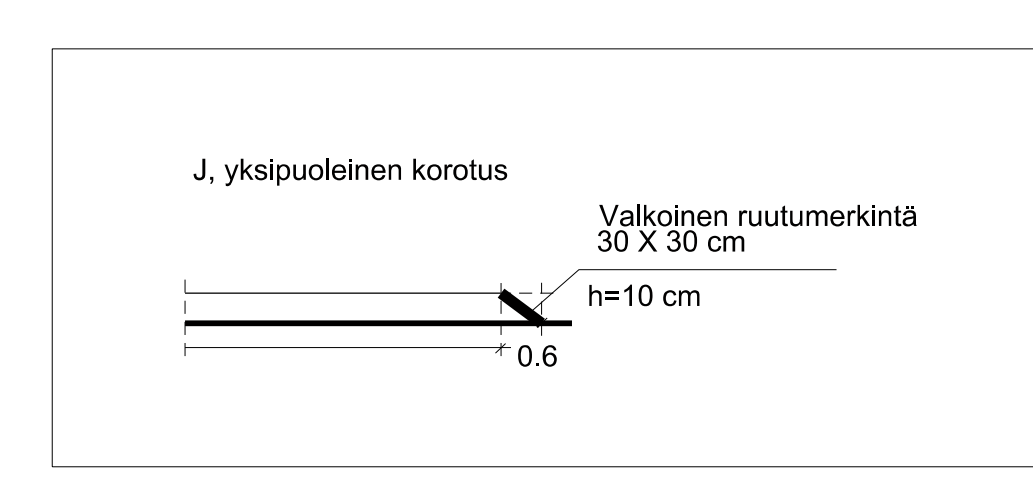
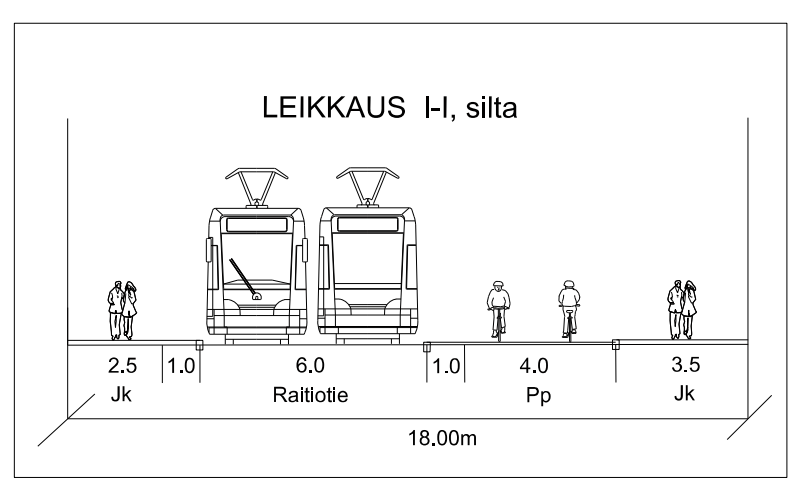
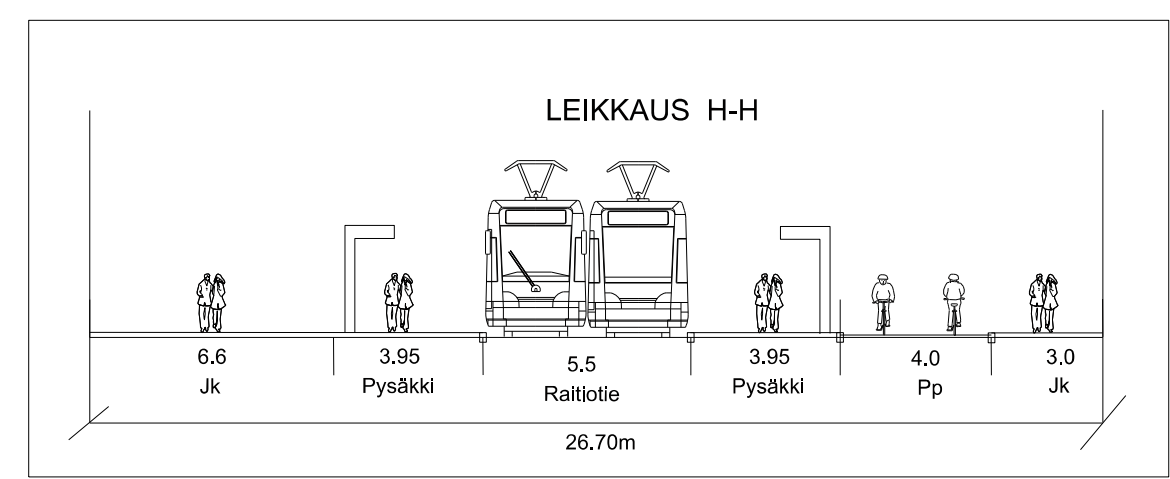
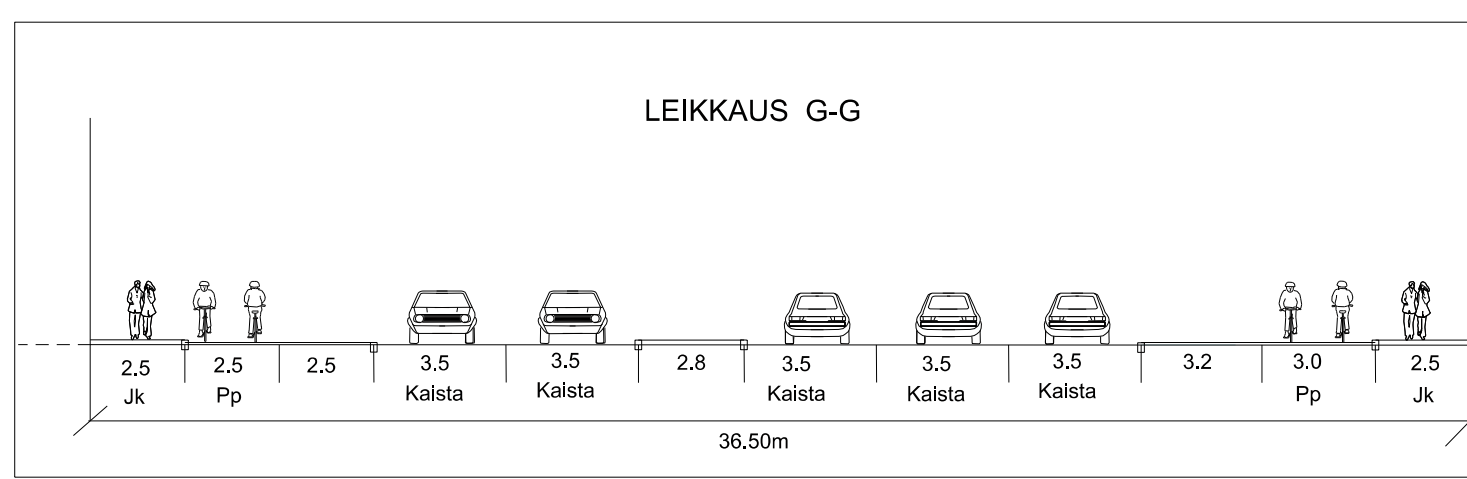



- SELITE**
- - - Suunnitelma-alueen raja
 - - - - - Kaava-alueen raja
 - ☒ Liikennevalot
 - 🟡 Jalakäytävä
 - 🟠 Yhdistetty jalankulku ja pyörätie
 - 🟣 Pyörätie jalankulun tasossa
 - 🟡 Pyörätie, 3-taso
 - 🟢 Ajorata
 - 🟠 Raitioite nurmikivi
 - 🟢 Istuskalusta
 - 🟤 Koroke / erotuskaista
 - 🟢 Pysäkkintie
 - 🟠 Asemakaavaehdotuksen mukainen rakennusala



Helsinki		Kaupunkiympäristön toimiala	Liikenne- ja katusuunnittelu
Käsitellyt: 1. Kruununhaka; 2. Kluuvi; 10. Sörmälinen; 11. Kallio			
HAKANIEMENRANNAN LIIKENNESUUNNITELMA			
Liikennesuunnitelma	Diagnoosi	Piirustus	Päiväys
Mittavaaka	HEL 2013-002028		9.4.2019
1:1000	1611_2	6927	
Asemakaava	12575	Jaksokoodaus	Huoltajien
Käytäly	ETRS-GK25	koordinaatisto	Reetta Pulkkinen
I	9.4.2019	kuhujärjestelmä	Tekniikan
Kylä	NZ000	kuhujärjestelmä	Jouni Korhonen
			Lisänyt
			Juuso Helander

