

Helsinki

10-vuotisen investointiohjelman liikennein- vestointien hankekartat 2019 - 2028

Sisällys

1. Hankkeet	3
1.1 Melusteet	3
1.2 Joukkoliikenteen kehittäminen	3
1.3 Liikennejärjestelyhankkeet	3
1.4 Pyöräliikenteen ja jalankulun edistäminen	3
1.5 Yhteishankkeet / Liikennevirasto	4
1.6 Projektialueet	4
2. Kartat	4

1. Hankkeet

Tässä raportissa on esitetty kartta-aineistona ne liikennehankkeet, jotka sisältyvät 10-vuotiseen liikenneinvestointiohjelmaan vuosina 2019-2028. Tekstiosiossa on kerrottu liikennehankkeiden priorisointiperiaatteet. Liikenneinvestointien suuruus on esitetty erillisessä investointisuunnitelmataulukossa.

1.1 Meluesteet

Helsinki laati vuonna 2018 uuden meluntorjunnan toimintasuunnitelman vuosille 2018 - 2022, jonka perusteella kartalla esitetyt toteutettavat meluesteet on priorisoitu. Melusteiden priorisoinnin perusteena olivat, melusteiden vaikutus melutasoihin, melulle altistuvien asukkaiden määrä, kustannus-hyötysuhde ja onko kohteeseen mahdollista rakentaa meluestettä?

Samassa kartassa on esitetty myös Liikenneviraston kanssa yhteishankkeina toteutettavat meluesteet. Näiden hankkeiden toteutuminen on kiinni valtion sitoutumisesta hankkeiden toteuttamiseen.

1.2 Joukkoliikenteen kehittäminen

Joukkoliikenteen kehittämishankkekartassa on esitetty nykyisen raitiotielinjaston kehittämishankkeet, sekä joukkoliikenteen ruonkolinjaston kehittämishankkeet. Erikseen on esitetty hankkeet, joiden toteuttamisesta on päätös ja ne hankkeet jotka ovat suunnitteluvaiheessa, eikä niistä ole vielä toteuttamispäätöstä. Kartta sisältää myös projektialueiden joukkoliikennehankkeet.

Kartassa on esitetty myös HKL:n raideliikenteen kehittämishankkeet. Näiden hankkeiden investoinnit on esitetty HKL:n johtokunnan hyväksymässä talousarviossa.

1.3 Liikennejärjestelyhankkeet ja merkittävimmät peruskorjaushankkeet

Kartalla esitetyillä liikennejärjestelyhankkeilla pyritään erityisesti parantamaan liikenneturvallisuutta. Helsingillä on tavoitteena liikenneturvallisuuden osalta vähentää liikenneonnettomuuksissa kuolleiden ja loukkaantuneiden määrää vuosittain kahdella prosentilla. Hankkeita on priorisoitu onnettomuusmäärien, liikenneturvallisuuteen vaikuttavuuden, käyttäjämäärien, kulkumuotojen ja lasten turvallisuuden perusteella. Hankkeiden priorisointiin vaikuttaa myös muut perusteen, kuten mm. liikenteen sujuvuuden parantaminen. Kartalla on esitetty myös merkittävimmät katujen peruskorjauskohteet.

1.4 Pyöräliikenteen ja jalankulun edistäminen

Kartalla esitetty erikseen baanaverkon ja kantakaupungin tavoiteverkko 2025:n suunnittelutilanne. Pyöräliikennehankkeita priorisoidaan tulevaisuuden käyttäjämäärien, verkollisen merkityksen, nykyjärjestelyiden

tason, paikallisen saavutettavuuden parantumisen ja sujuvuuden parantumisen perusteella. Hankkeilla parannetaan jalankulun ja pyöräliikenteen turvallisuutta. Hankkeita joudutaan yhteensovittamaan myös liikenteen sujuvuuden ja ja työmaiden aiheuttamien haittojen perusteella.

1.5 Yhteishankkeet / Liikennevirasto

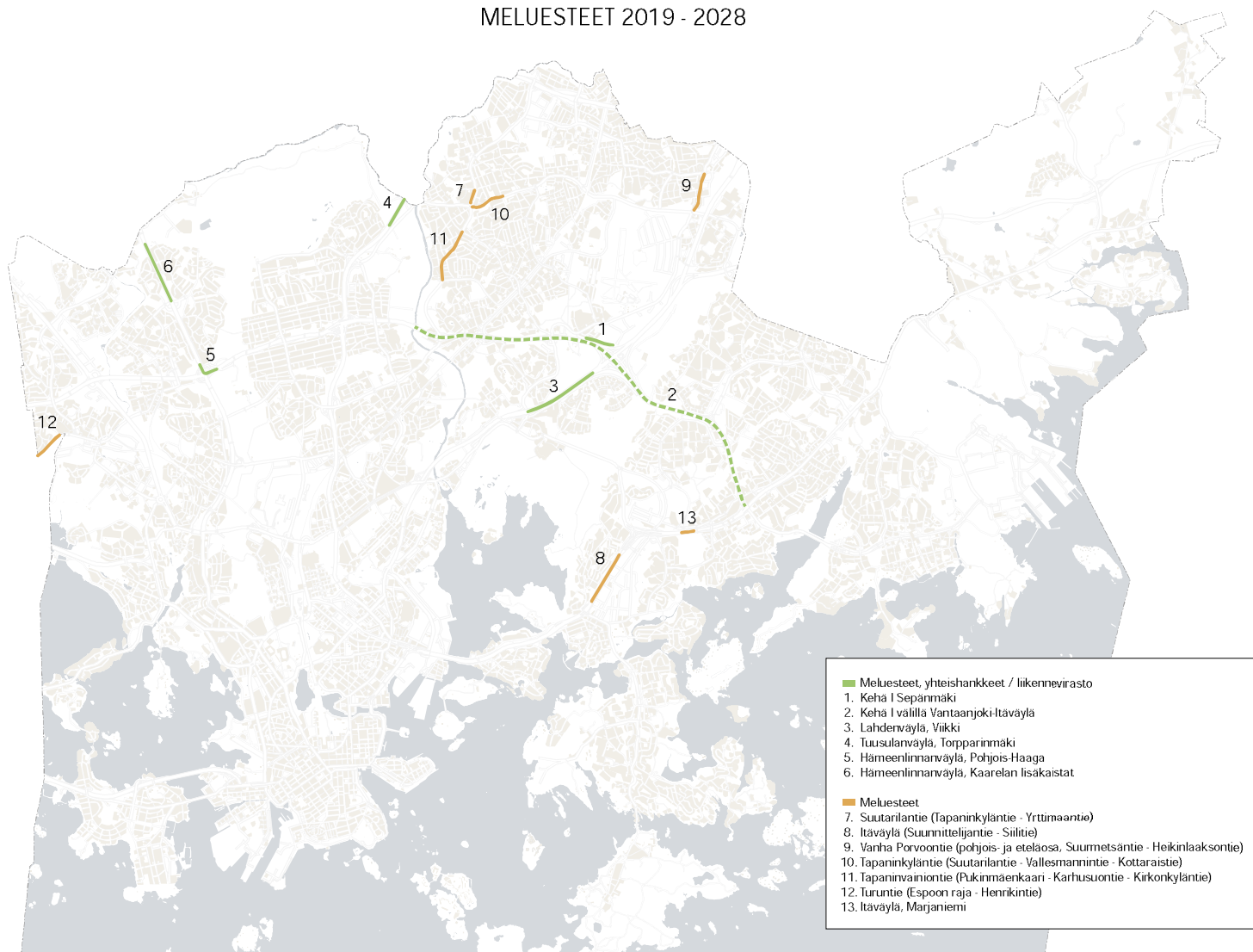
Yhteishankkeisiin kuuluvat hankkeet, jotka on suunniteltu toteutettavaksi yhteistyössä liikenneviraston kanssa. Esitettyjen yhteishankkiden toteutumisaikataulu riippuu valtion osallistumisesta hankkeisiin ja esitettyjen hankkeiden toteutuksessa on epävarmuutta valtion yhä vähentyneiden rahoitusmahdollisuuksien takia.

1.6 Projektialueet ja merkittävimmät täydennysrakentamisalueet

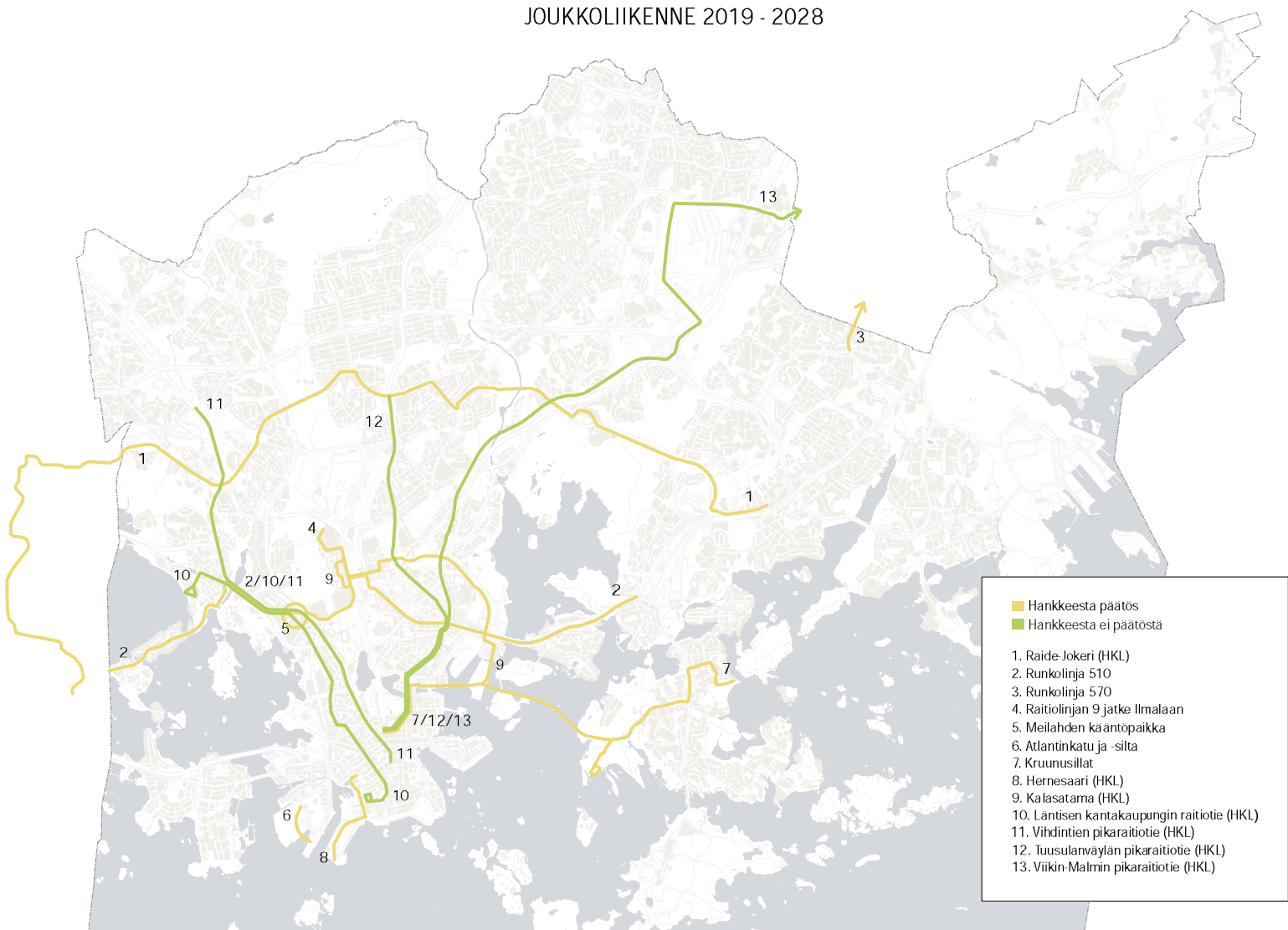
Kartalla on esitetty projektialueet, joiden liikennehankkeet toteutetaan projektialueiden rahoituksesta. Samassa kartassa on esitetty myös merkittävimmät täydennysrakentamisalueet.

2. Kartat

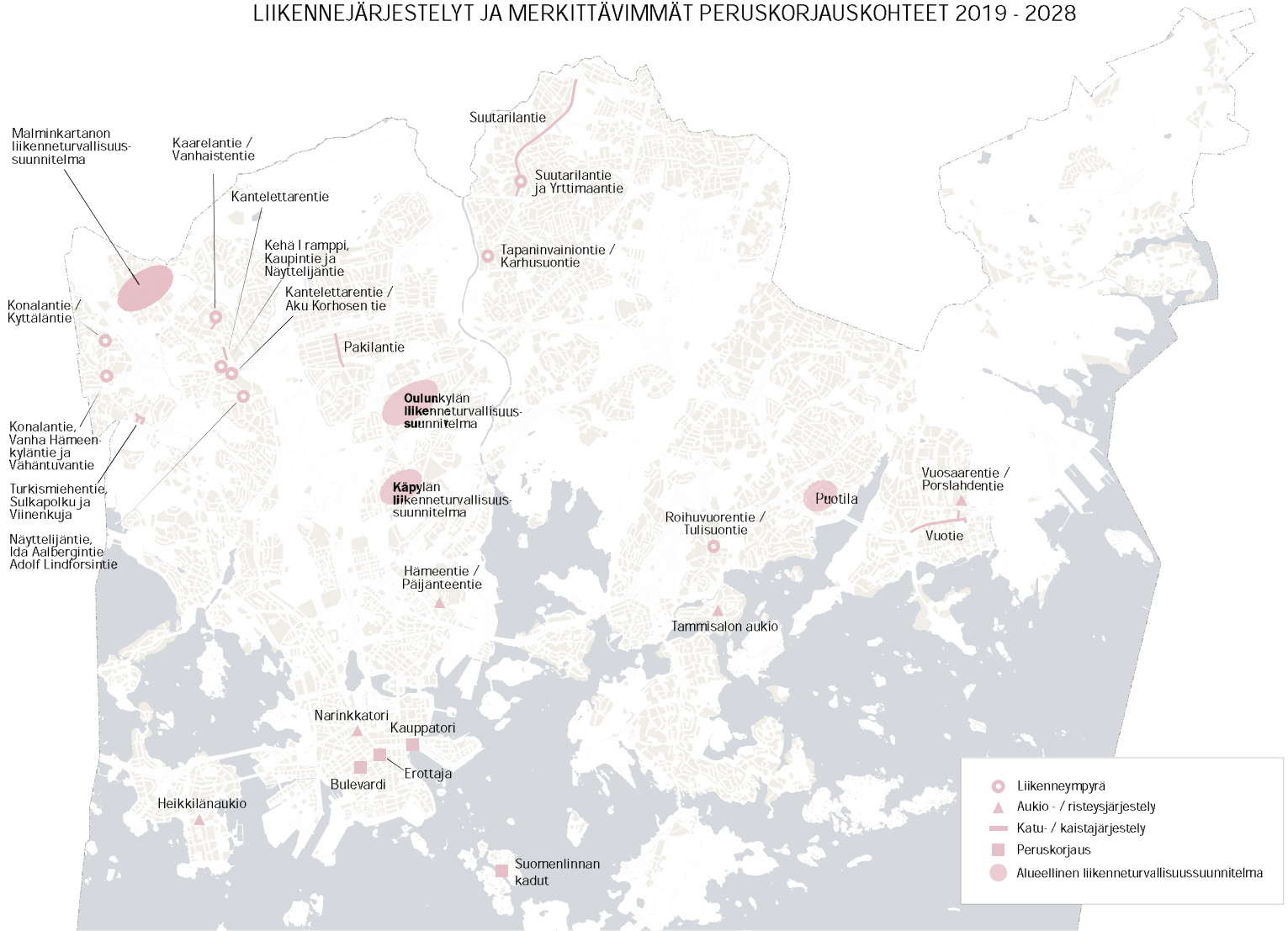
MELUESTEET 2019 - 2028

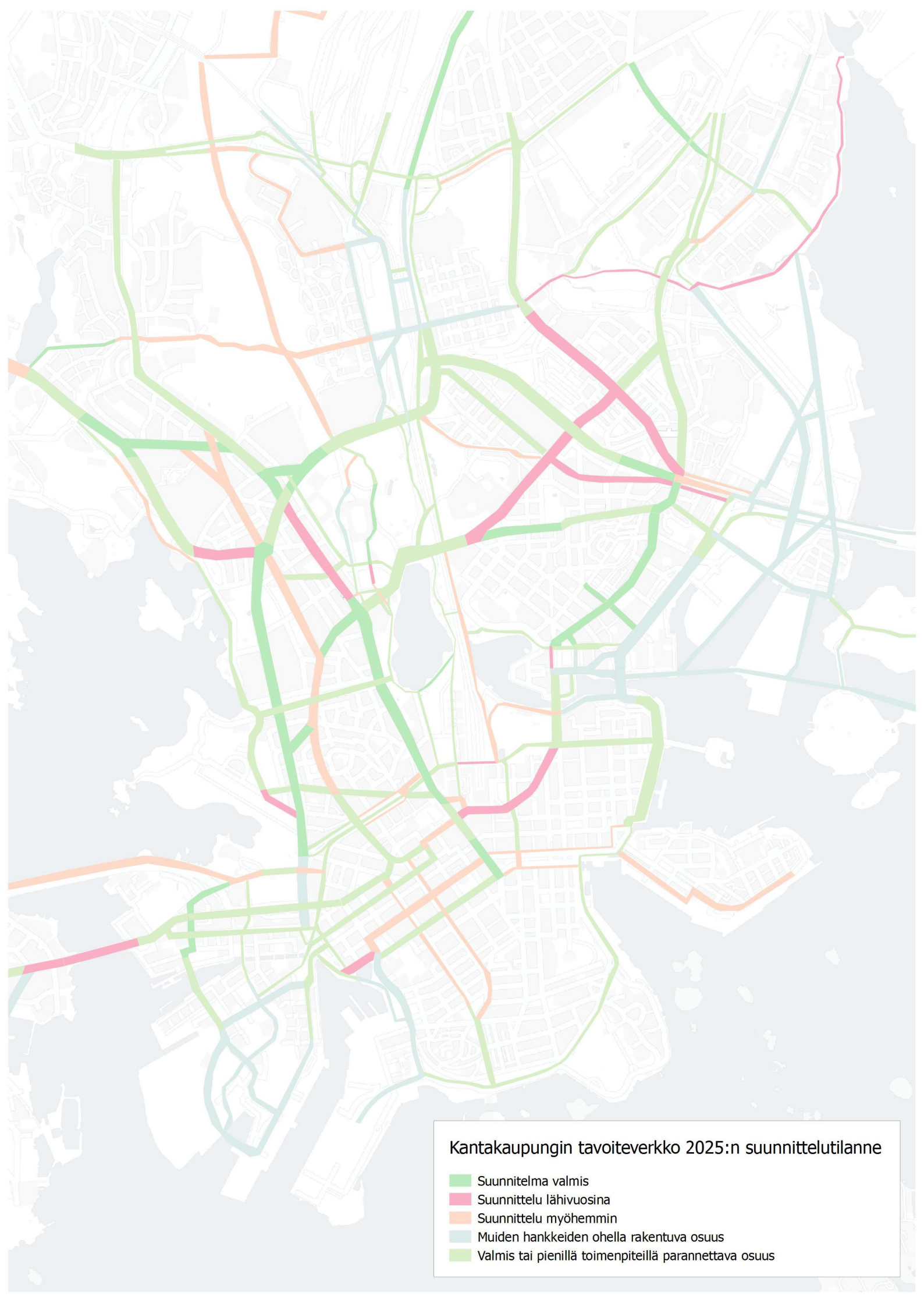


JOUKKOLIIKENNE 2019 - 2028



LIIKENNEJÄRJESTELYT JA MERKITTÄVIMMÄT PERUSKORJAUSKOHTEET 2019 - 2028

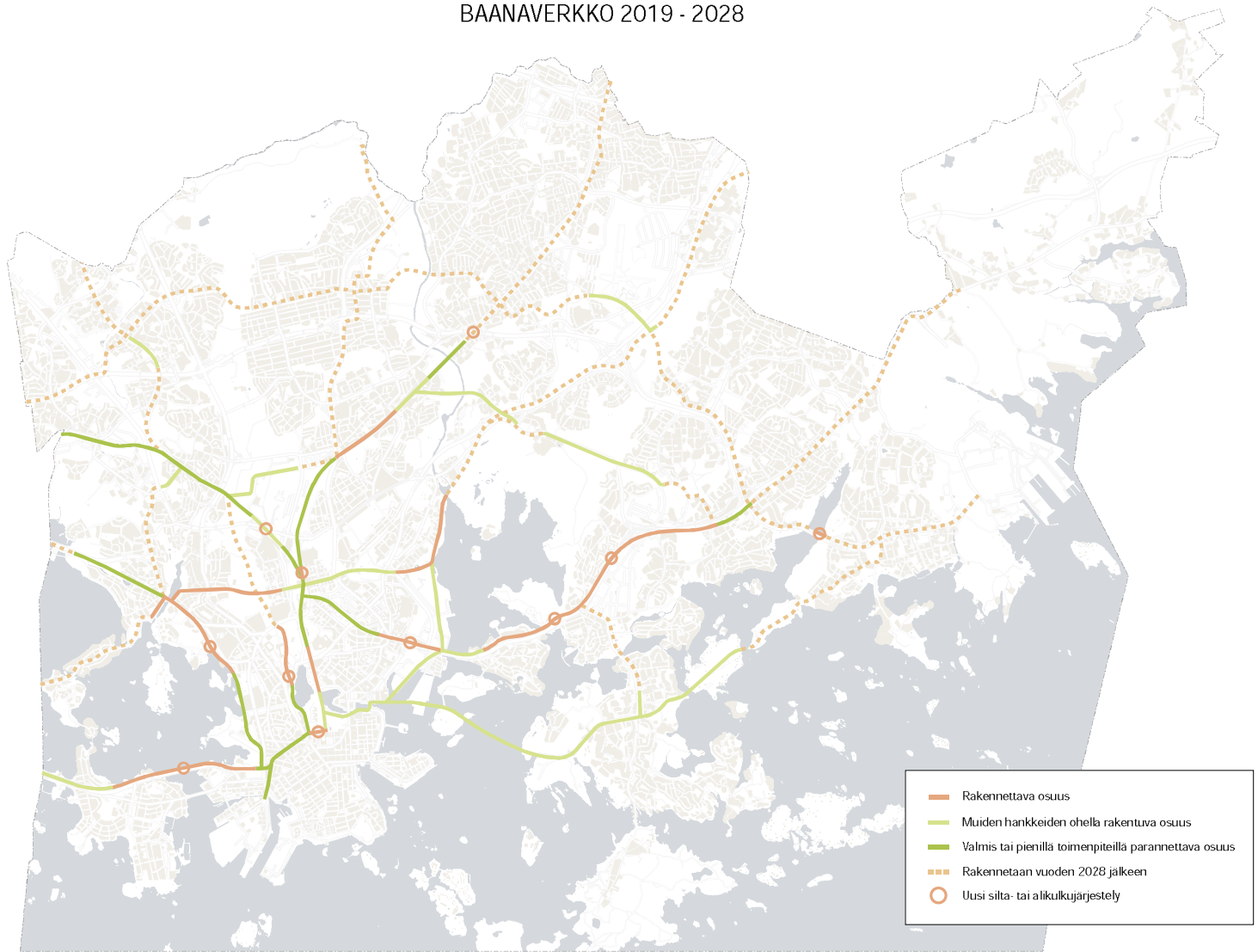




Kantakaupungin tavoiteverkko 2025:n suunnittelutilanne

- Suunnitelma valmis
- Suunnittelu lähivuosina
- Suunnittelu myöhemmin
- Muiden hankkeiden ohella rakentuva osuus
- Valmis tai pienillä toimenpiteillä parannettava osuus

BAANAVERKKO 2019 - 2028



YHTEISHANKKEET 2019 - 2028 / Liikennevirasto



PROJEKTIALUEET JA MERKITTÄVIMMÄT TÄYDENNSRAKENNUSALUEET 2019 - 2028

