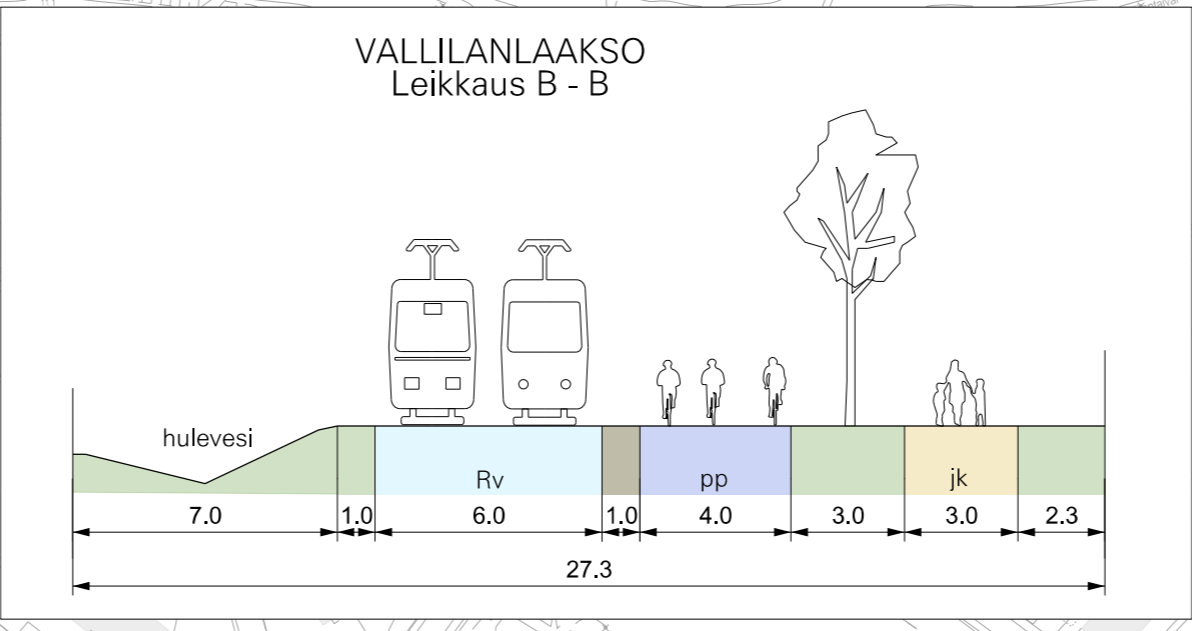
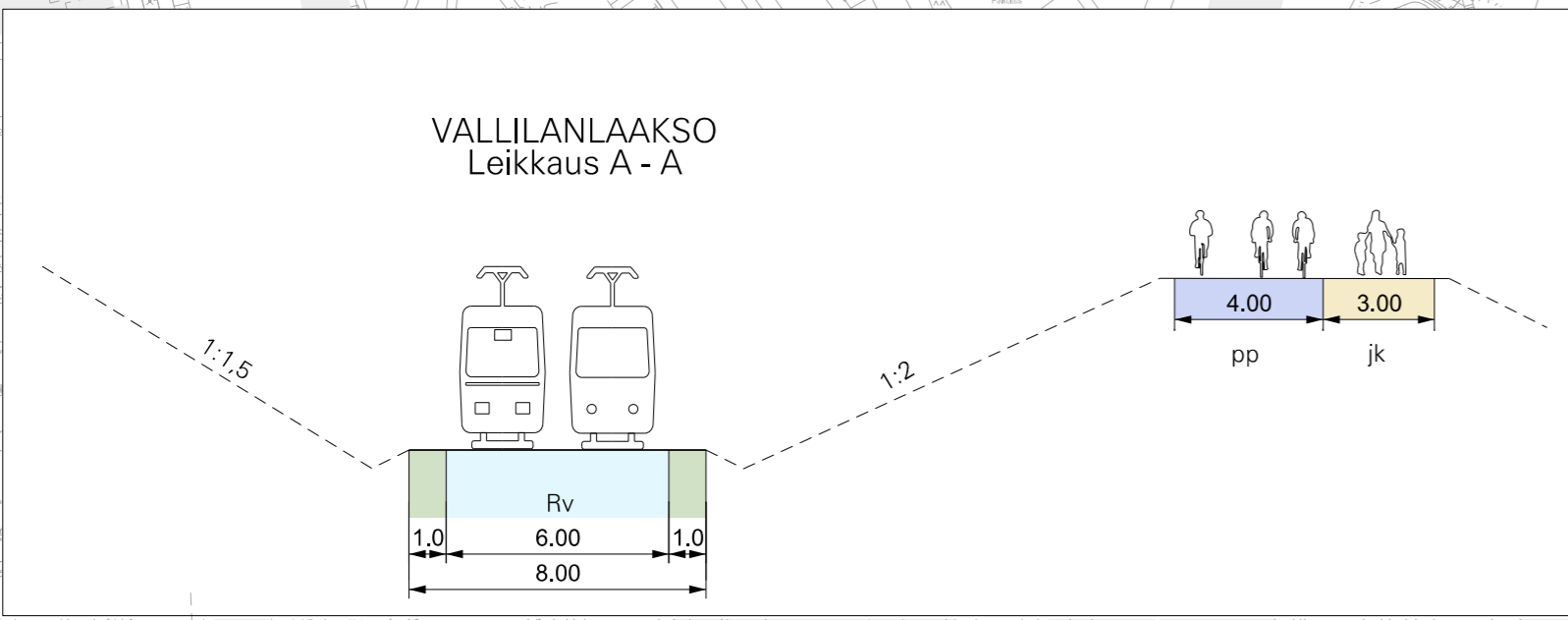
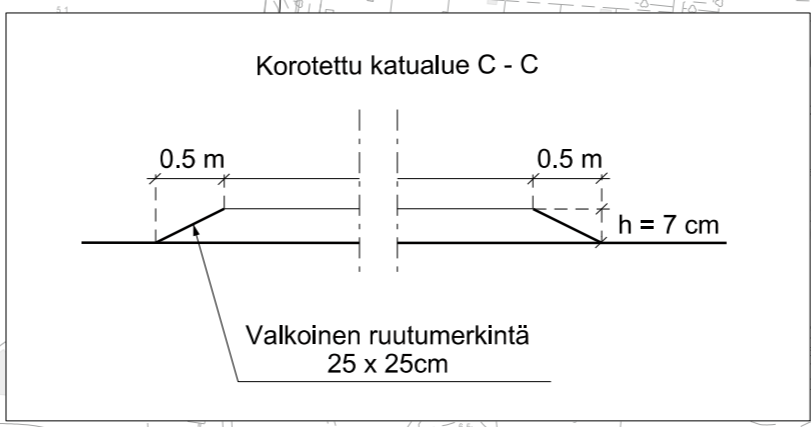


Varaus raitiotieyhteydelle Mäkelänkadun ja Radanrakentajantien pohjoissuunnan välillä. Mäkelänkadun pyöräliikenteen järjestelyt vaikuttavat liittymäjärjestelyihin. Ratkaisut tarkentuvat jatkosuunnittelussa.

Varaudutaan uintikeskuksen laajennukseen

Varaudutaan liikennevaloihin



SELITE

- Raitteet
- Muu raide tai raidevaraus
- Pysäkki
- Raitiovaunukaista
- Pyörätie
- Jalankulku
- Istutuskaisla
- Koroke/kiveys
- Puistoraitti
- viitteellinen uusi puistoraitti
- 2 metriä kaava-alueen rajan ulkopuolella oleva viiva

Helsinki Kaupunkiympäristön toimiala Liikenne- ja katusuunnittelu

Kaupunginosa 22. Vallila, 24. Kumpula
VALLILANLAAKSON RAITIOTIEN LIIKENNESUUNNITELMA

Liikennesuunnitelma		Päiväys		21.8.2018
Mittakaava	Dlaarinro	HEL 2017-009847	Piirustusno	
1:2000	Hanke	5644_2	6867	Muutettu pvm
	Asemakaava	12531	Tasokoordinaatisto	Reetta Putkonen
	Käsitellyt	21.8.2018	ETRS-GK25	Jouni Korhonen
	I Kylk		Korkeusjärjestelmä	Riikka Österlund
			N2000	