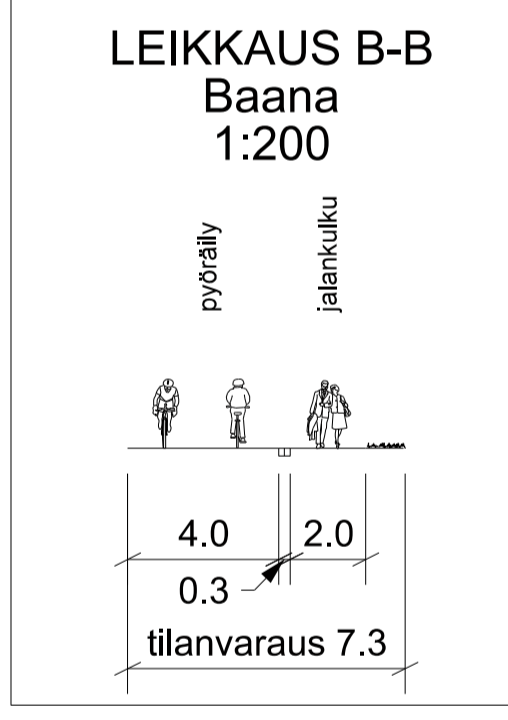
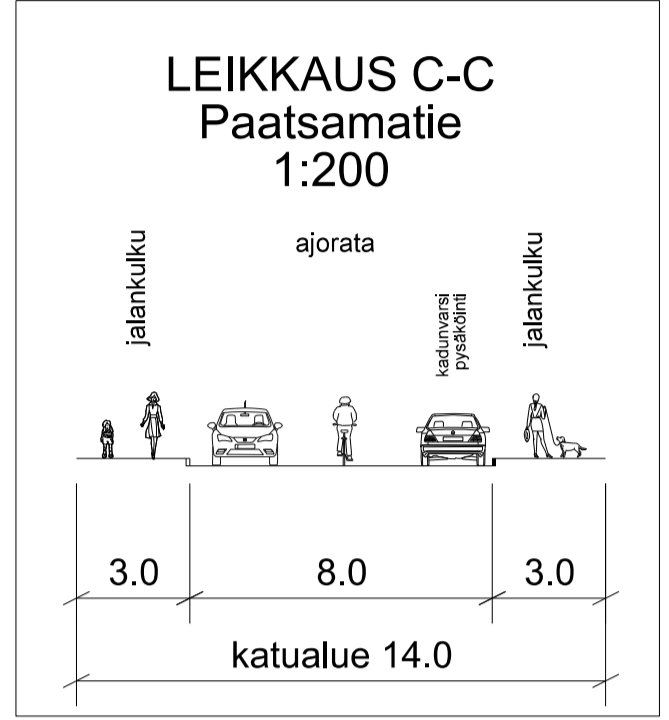
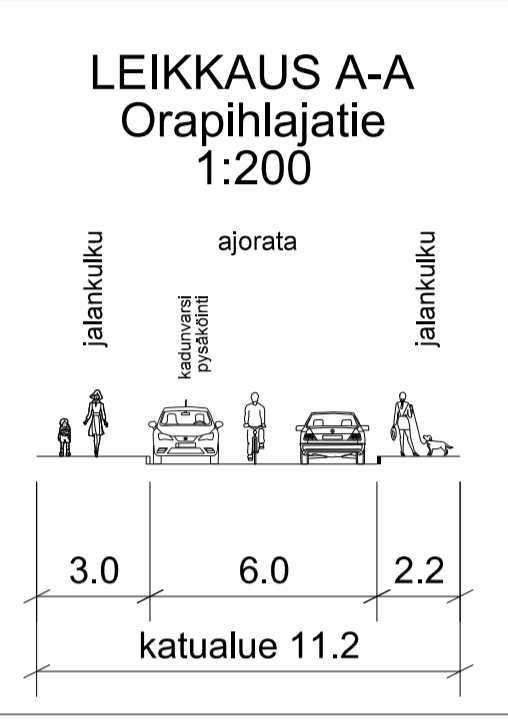


Ohjellinen jalankulun yhteystarve



- SELITE**
- - - Suunnitelma-alueen raja
 - Jalkakäytävä
 - Pyörätie jalankulun tasossa
 - Yhdistetty jalankulku ja pyöräily
 - Erotuskaista / koroke
 - Pysäköinti
 - Ajorata
 - Istutuskaista
 - ▨ Kaavan 12501 mukainen rakennusala
 - - - 2 metriä kaava-alueen ulkopuolella oleva viiva

Helsinki		Kaupunkiympäristön toimiala	Liikenne- ja katusuunnittelu
Kaupunginosa 29, Haaga			
ORAPIHLAJATIE JA PAATSAMATIE LIIKENNESUUNNITELMA			
Liikennesuunnitelma			
Mittakaava	Diagnoosi	HEL 2016-013346	Piirustusno
1:1000	Hanke	5244_2	6804
Asemakaava	Käsitellyt	12501	Tasokoordinaatisto
I	Kylk	06.03.2018	ETRS-GK25
II			Korkeusjärjestelmä
			N2000
			Päiväys
			06.03.2018
			Muutettu pvm
			Hyväksyjä
			Reetta Putkonen
			Tarkastanut
			Jouni Korhonen
			Laatinut
			Taina Tolvanen

