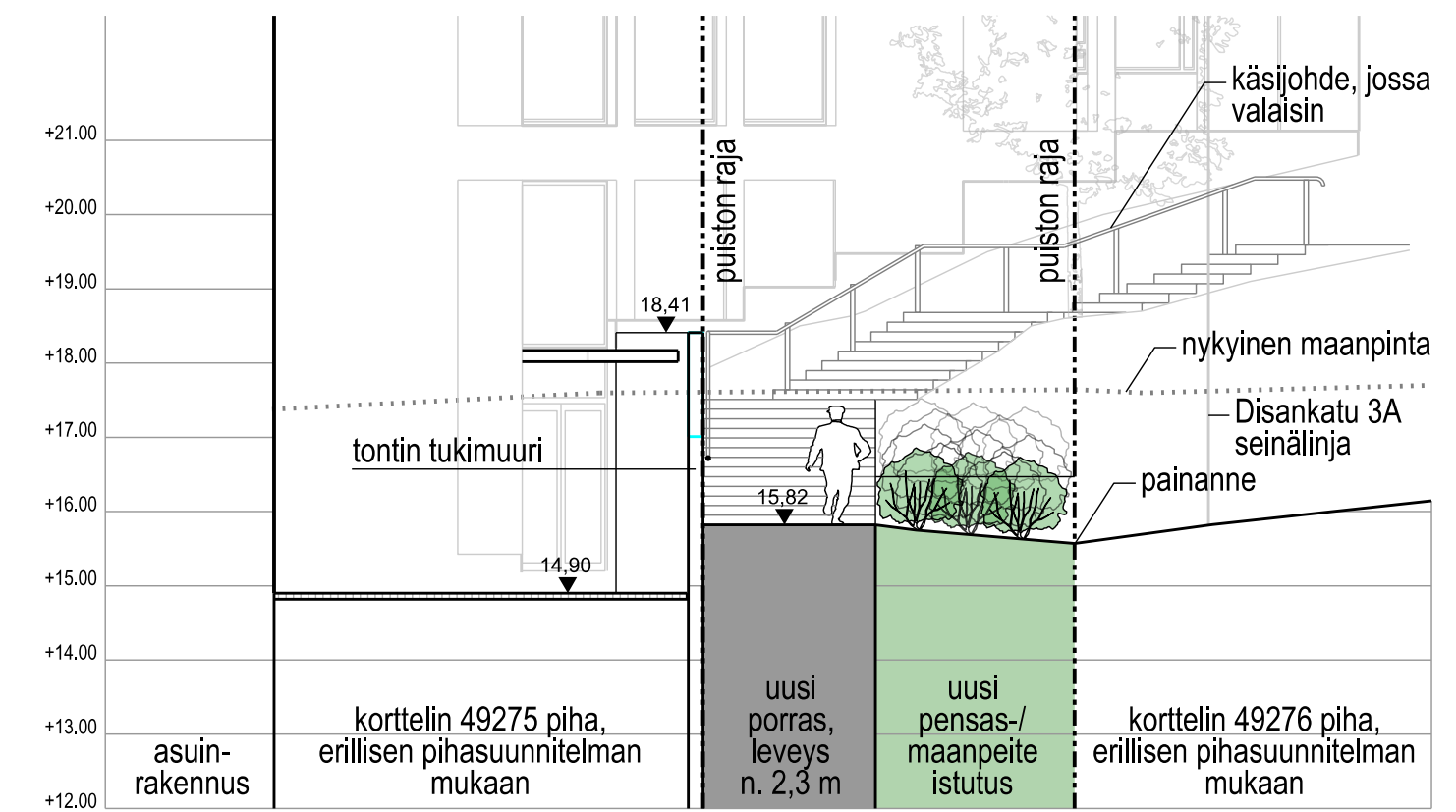


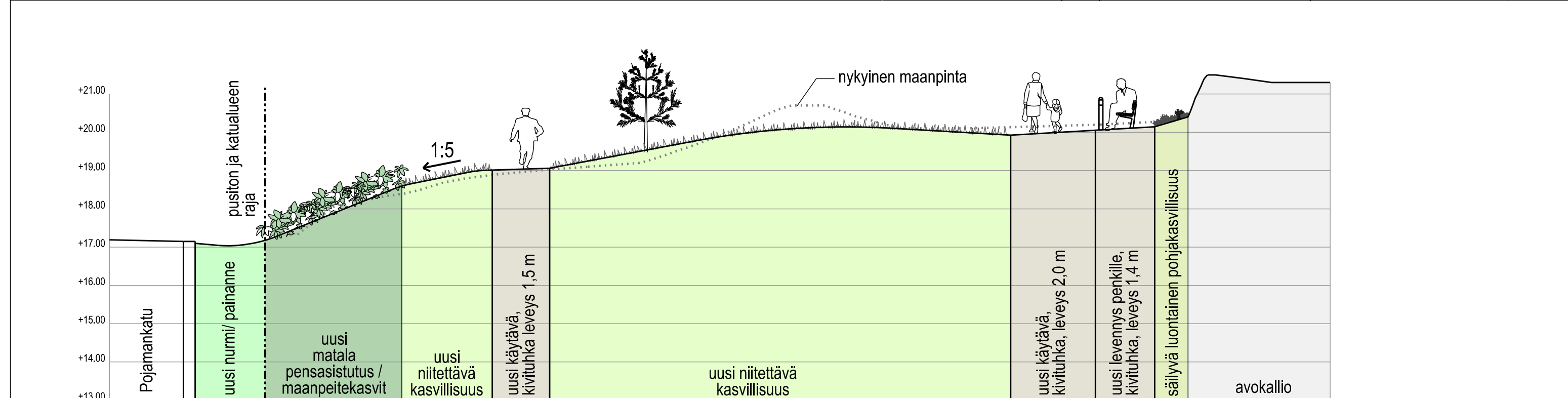


MERKINTÖJEN SELITYKSET

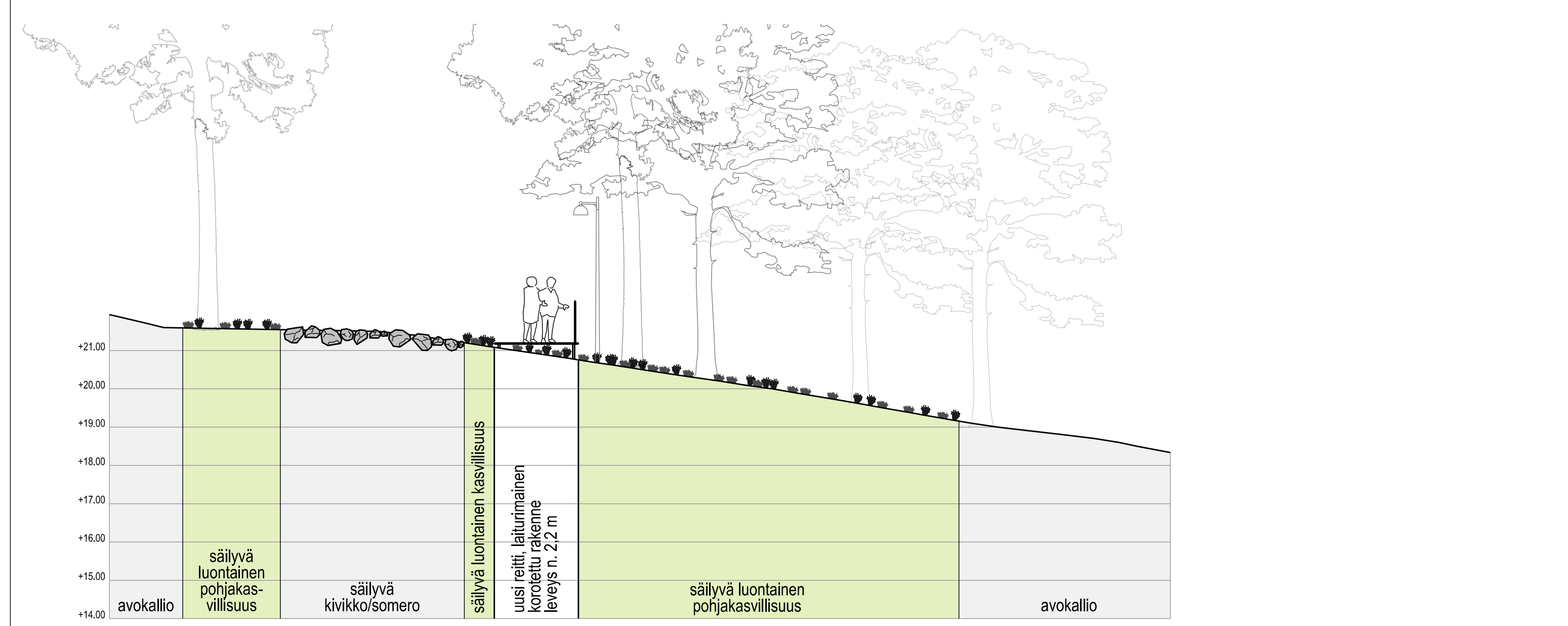
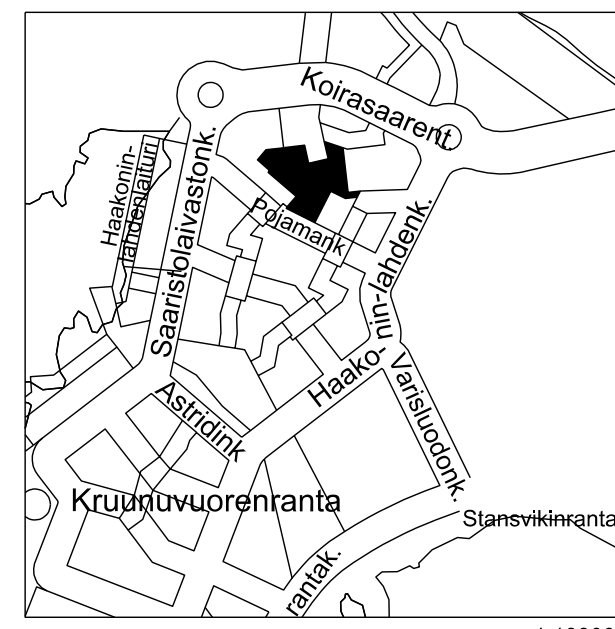
- säilytettävä havu- / lehtipuu
- säilytettävä kelo
- poistettava havu- / lehtipuu
- istutettava havu- / lehtipuu
- avokallio / paljas kivikko
- säilyvä luontainen pohjakasvillisuus
- uusi matala pensasistutus / maanpeitekasvit
- uusi niitettävä kasvillisuus
- uusi nurmi (Pojamankadun reuna)
- uusi kiveys (luonnonkivi ja betonikivi)
- uusi kulkuyhteys, lev. n. 2 m, pääosin kivituhkapintainen, osittain kalliolla
- uusi korotettu laiturimainen kulkutaso, liukastumissuojattu puu
- uudet portaat (betoni) ja käsijohde
- uusi tukimuri (kuuluu tontille 49275/1)
- uusi penkki, uusi roska-astia
- uusi pylväsvälaisin (h=4m), uusi pollarivälaisin
- maakivet / lohkaaret
- matala hulevesipainanne, hulevesikaivo (kuuluu tontin järjestelmään, paikka tarkentuu louhintojen jälkeen)



Periaateleikkaus C-C', 1:100



Periaateleikkaus A-A', 1:100



Periaateleikkaus B-B', 1:100

Helsinki Kaupunkiympäristön toimiala www.hel.fi
sähköposti: etunimi.sukunimi@hel.fi

KAUP.O5A, OSA-ALUE
49. Laajasalo, 494 Kruunuvuorentanta

SAARISTOFREGATINPUISTO
Disankatu, Pojamankatu

Puistosuunnitelma

MK	LIITTYY	NRO	KHS	
1:500	KORVAA	vio 5907/1	KYLK	
	KORVATTU	TASOKOORDINAATISTO: ETRS-GK25	HYV.	31.1.2018 Jussi Luomanen
	ASEMAKAAVA	KORKEUSJÄRJESTELMÄ: NZ000	TARK.	31.1.2018 Laura Yli-Jama
	LIIKENNES.		PROJ.	31.1.2018 Kajja Laine

maisema-arkkitehtitoimisto
NÄKYMÄ Oy
Mechelininkatu 34 B, 00260 Helsinki, p. 09-622 717 27

HYV.	29.1.2018	Y. Ala-Heikkilä
LAAT.	29.1.2018	R. Pellinen