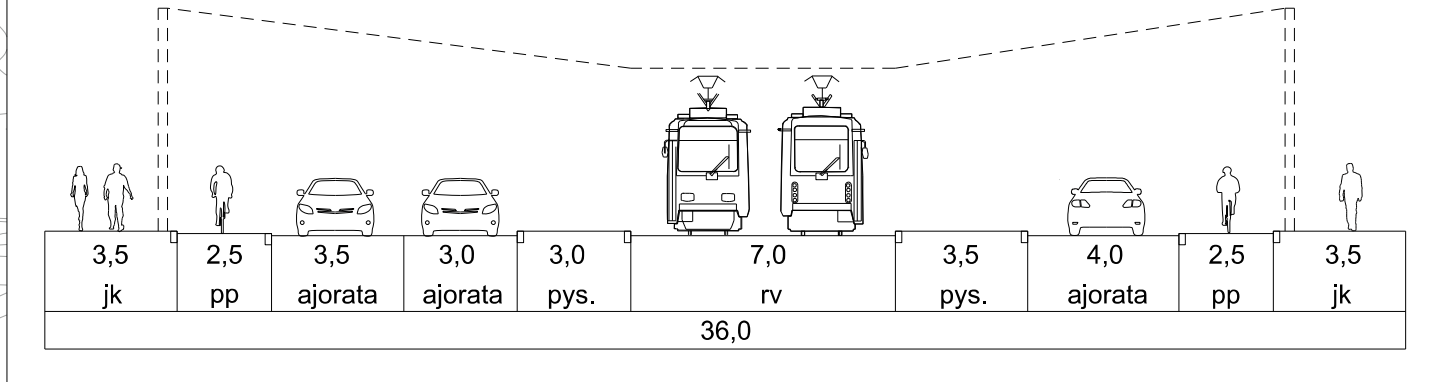
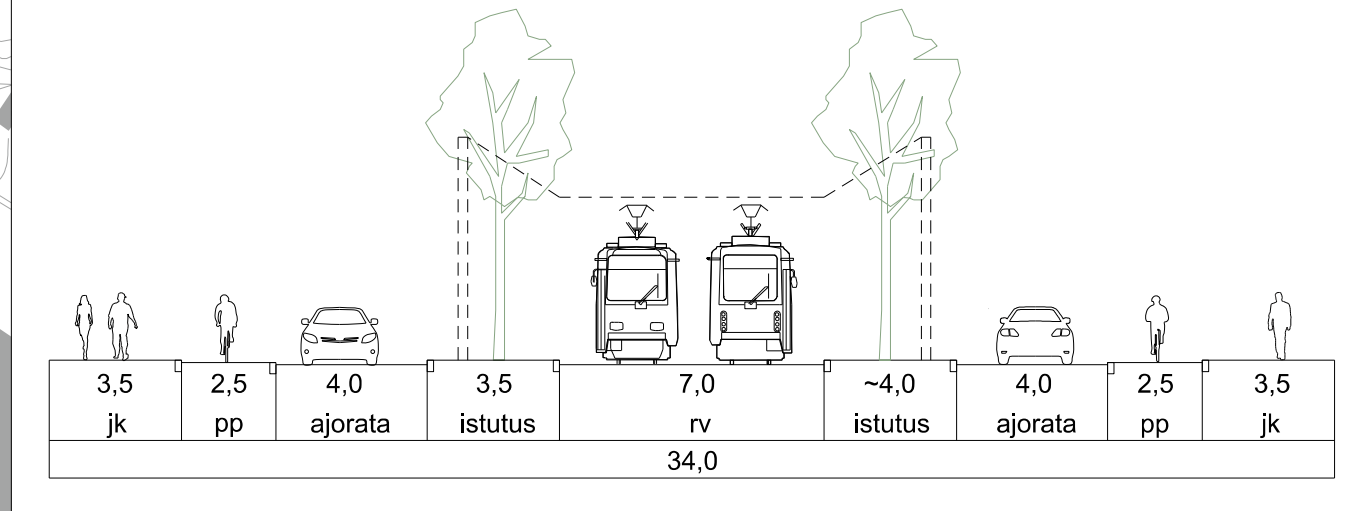


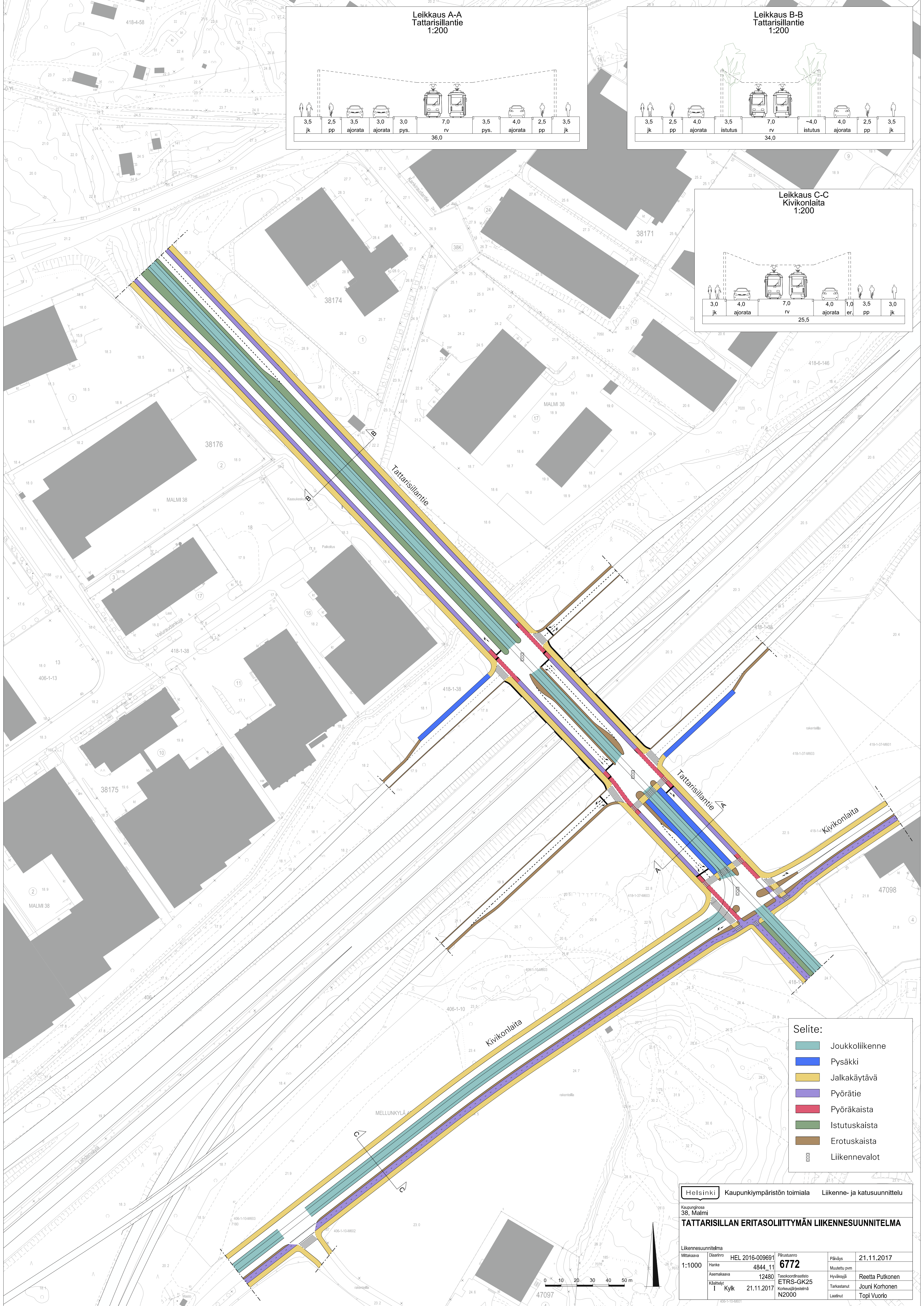
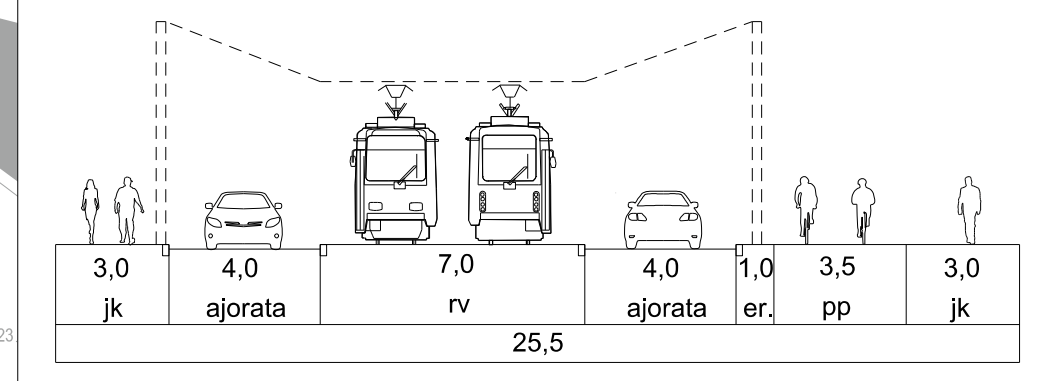
Leikkaus A-A
Tattarisillantie
1:200



Leikkaus B-B
Tattarisillantie
1:200



Leikkaus C-C
Kivikonlaita
1:200



Selite:

- Joukkoliikenne
- Pysäkki
- Jalkakäytävä
- Pyörätie
- Pyöräkaista
- Istutuskaisla
- Erotuskaisla
- Liikennevalot

Helsinki Kaupunkiympäristön toimiala Liikenne- ja katusuunnittelu

Kaupunginosa 38, Malmi

TATTARISILLAN ERITASOLIITTYMÄN LIIKENNESUUNNITELMA

Liikennesuunnitelma	Diaariro HEL 2016-009691	Pöytäkirja 6772	Päiväys 21.11.2017
Mitakaava 1:1000	Hanke 4844	11	Muutettu pvm
Asemakaava 12480	Tasokoordinaatio ETRS-GK25		Hyväksyjä Reetta Putkonen
Käsitellyt I Kylk 21.11.2017	Korkeusjärjestelmä N2000		Tarkastanut Jouni Korhonen
			Laatinut Topi Vuorio

