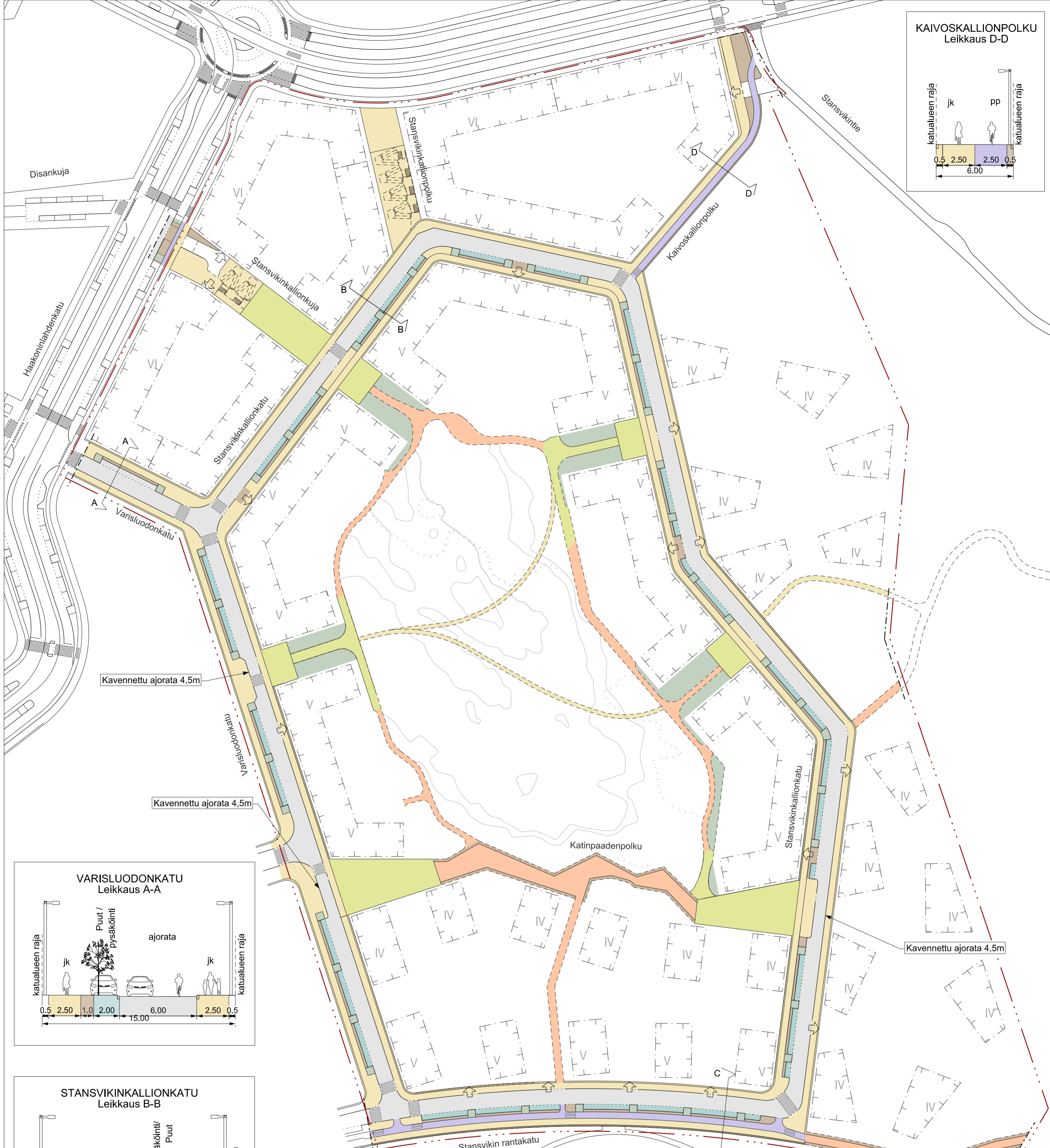
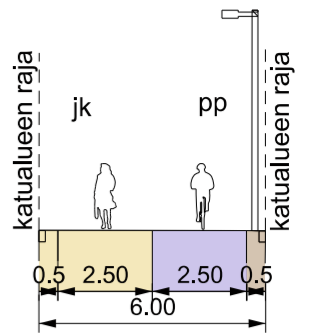


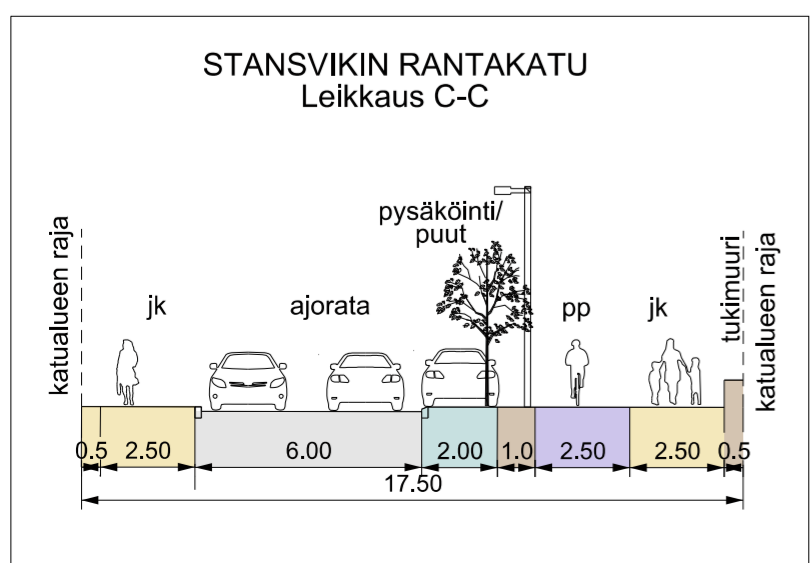
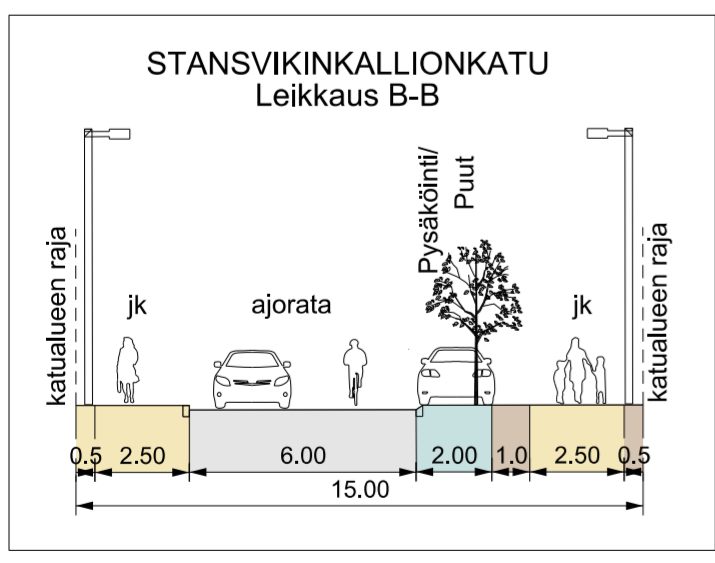
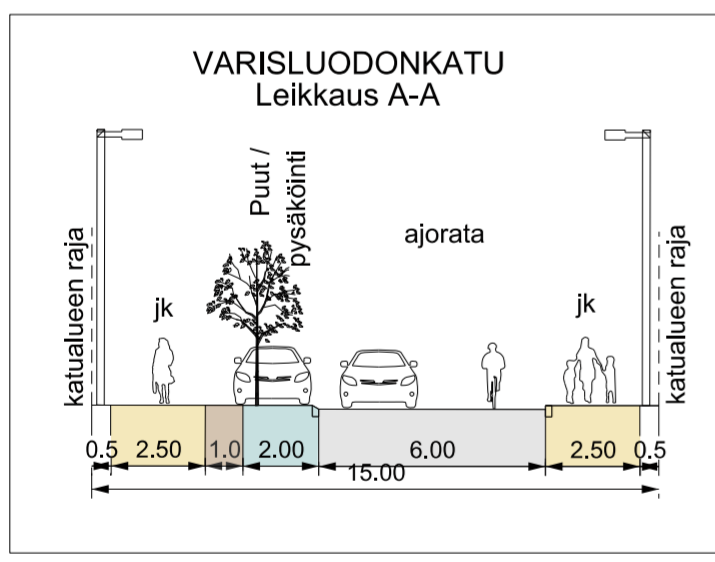
KAIVOSKALLIONPOLKU
Leikkaus D-D



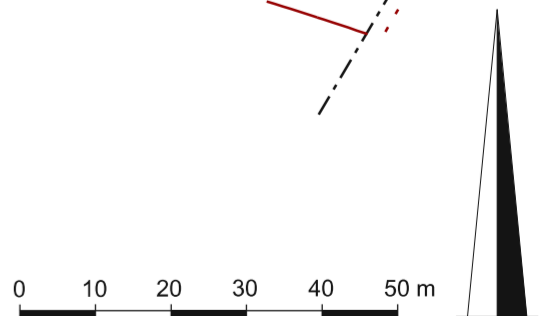
Kavennettu ajorata 4,5m

Kavennettu ajorata 4,5m

Kavennettu ajorata 4,5m



- SELITE**
- Suunnitelma-alueen raja
 - Kaava-alueen raja
 - Jalkakäytävä
 - Yhdistetty jalankulku ja pyörätie
 - Pyörätie
 - Istutuskaisla
 - Koroke / erotuskaisla
 - Ajorata
 - Aukio/huoltoajo
 - Pysäköinti
 - Ajoneuvoliittymä



Helsinki		Kaupunkiympäristön toimiala		Liikenne- ja katusuunnittelu	
Kaupunginosa 49, Laajasalo					
STANSVIKINKALLION LIIKENNESUUNNITELMA					
Mittakaava 1:1000	Diaarinro HEL 2015-004954	Piirustusno 1665_3 6769	Päiväys 14.11.2017		
	Hanke		Muutettu pvm		
	Asemakaava	12410	Hyväksyjä	Reetta Putkonen	
	Käsittely		Tarkastanut	Leena Silfverberg	
	I Kslk	24.01.2017	Laatitut	Aleksi Räisänen	
	II Kylk	14.11.2017			
				Tasokoordinaatisto ETRS-GK25 Korkeusjärjestelmä N2000	