

## Yleiseen käyttöön luovutettavat kadut 1.1.2021

HEL 2020-011032 Liite 2

Esko Laiho 2.11.2020

**Katu:** Nyyttipuisto

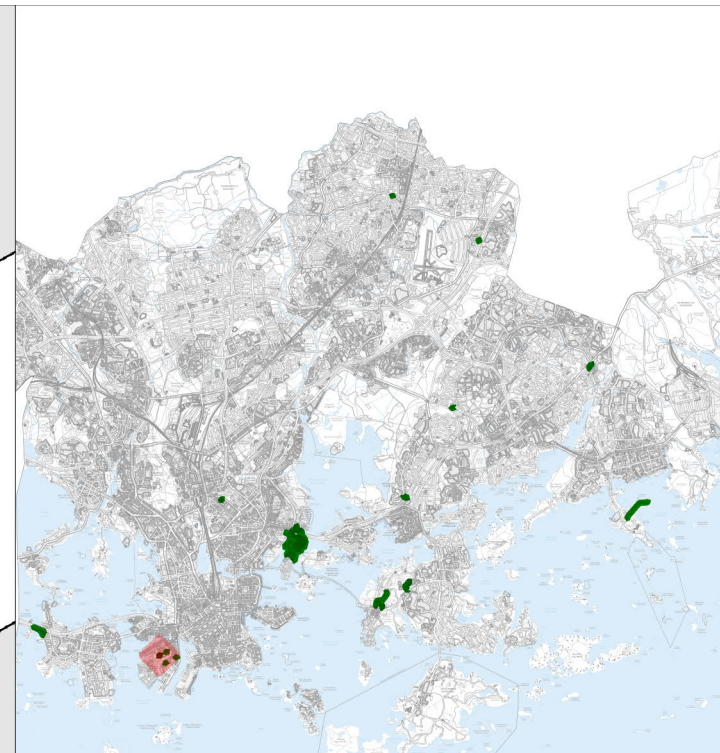
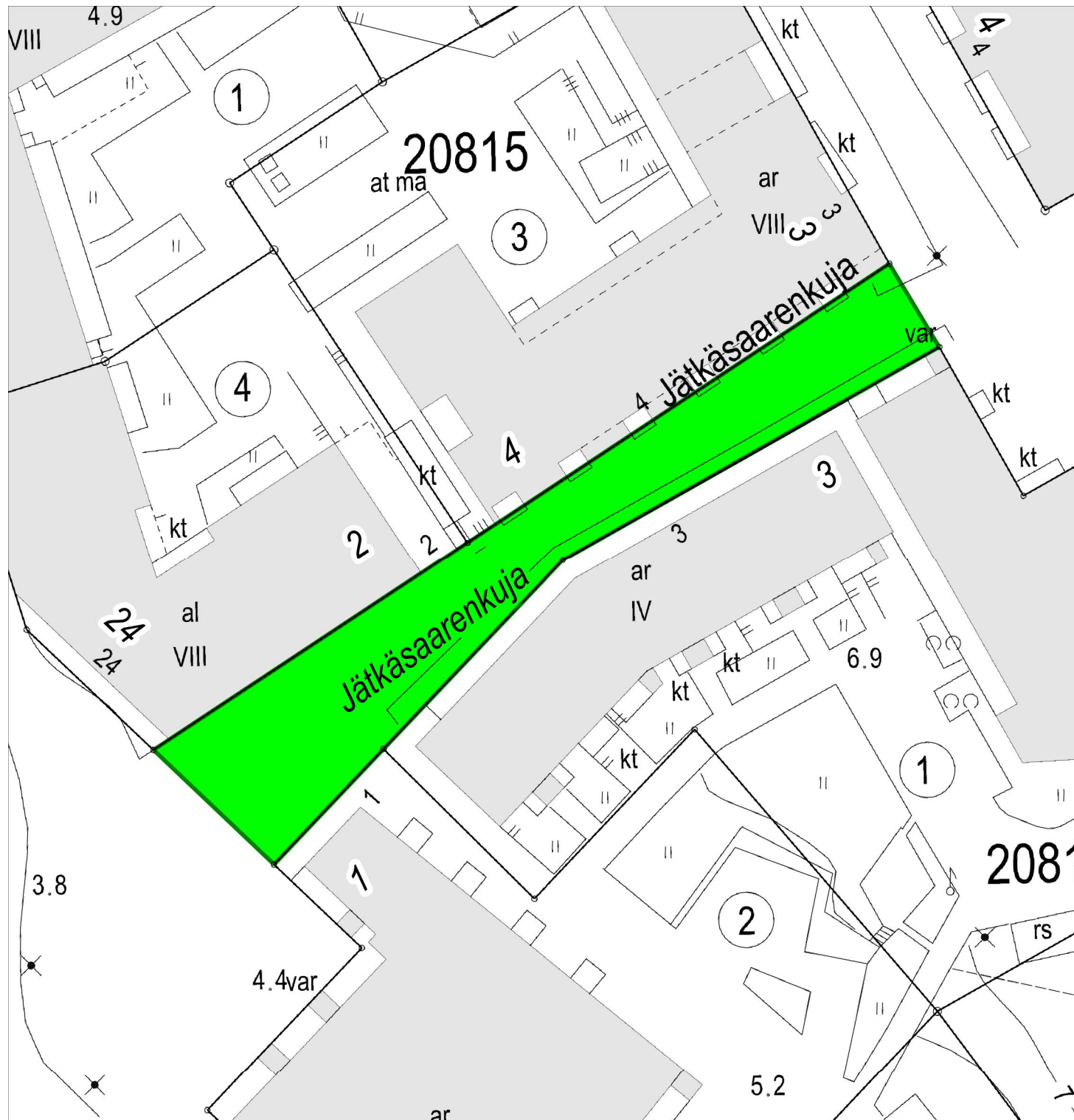
**Alue:** Alppikylä

**Pituus:** 0 m

**Pinta-ala:** 2223.1 m<sup>2</sup>

**Kaikkien katujen yhteispituus:** 8,5 km

**Kaikkien katujen yhteisala:** 15,6 ha



## Yleiseen käyttöön luovutettavat kadut 1.1.2021

HEL 2020-011032 Liite 2

Esko Laiho 2.11.2020

**Katu:** Jätkäsaarenkuja

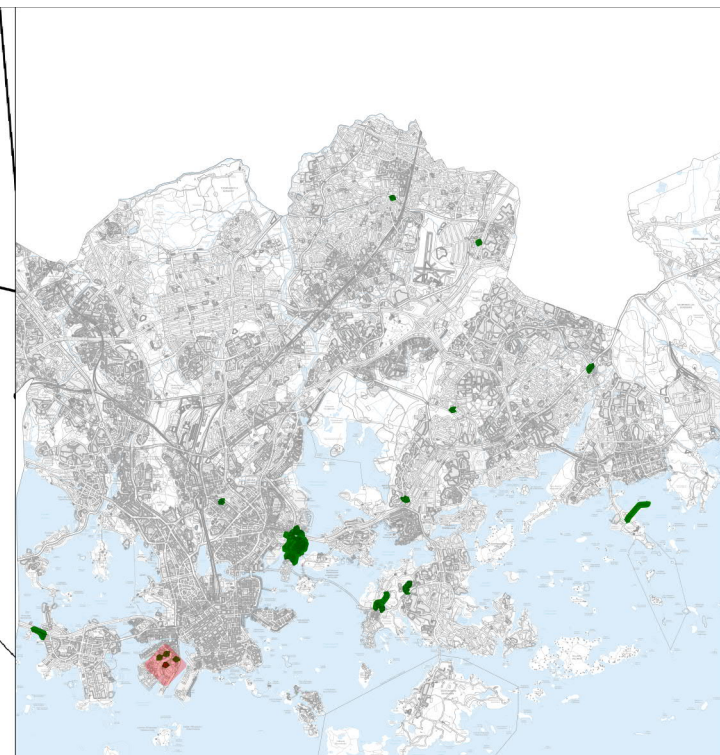
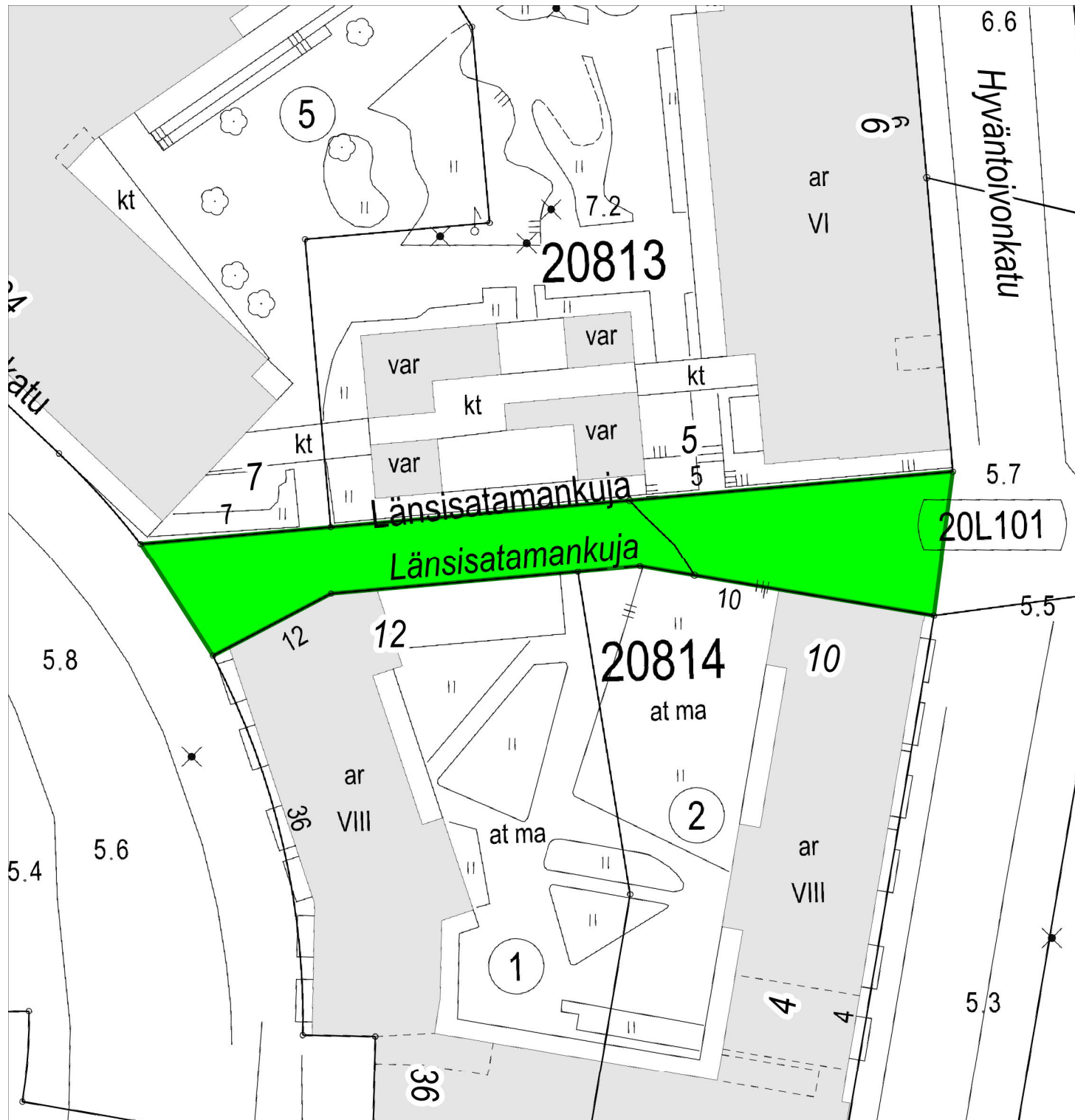
**Alue:** Jätkäsaari

**Pituus:** 163 m

**Pinta-ala:** 1515 m<sup>2</sup>

**Kaikkien katujen yhteispituus:** 8,5 km

**Kaikkien katujen yhteisala:** 15,6 ha



## Yleiseen käyttöön luovutettavat kadut 1.1.2021

HEL 2020-011032 Liite 2

Esko Laiho 2.11.2020

**Katu:** Länsisatamankuja

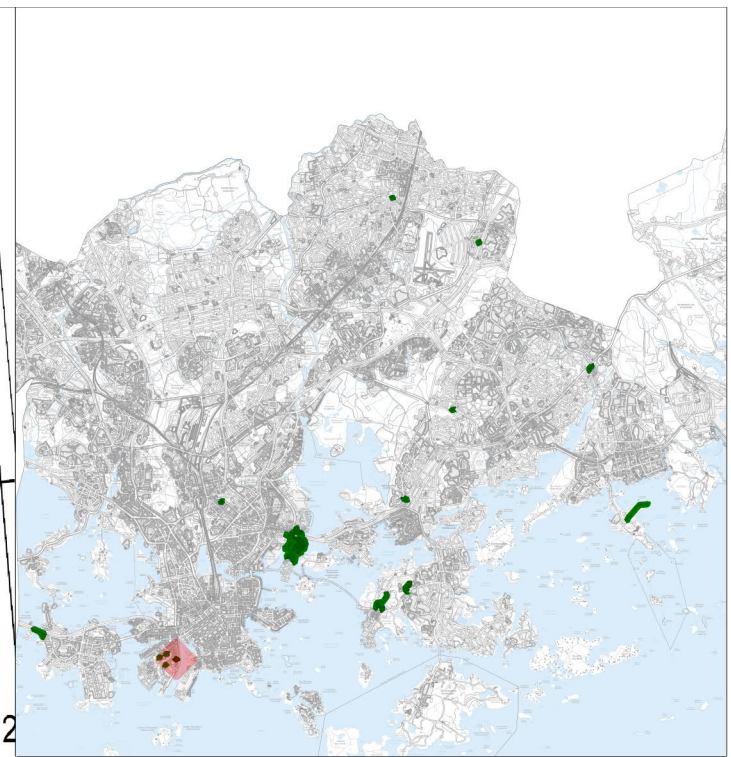
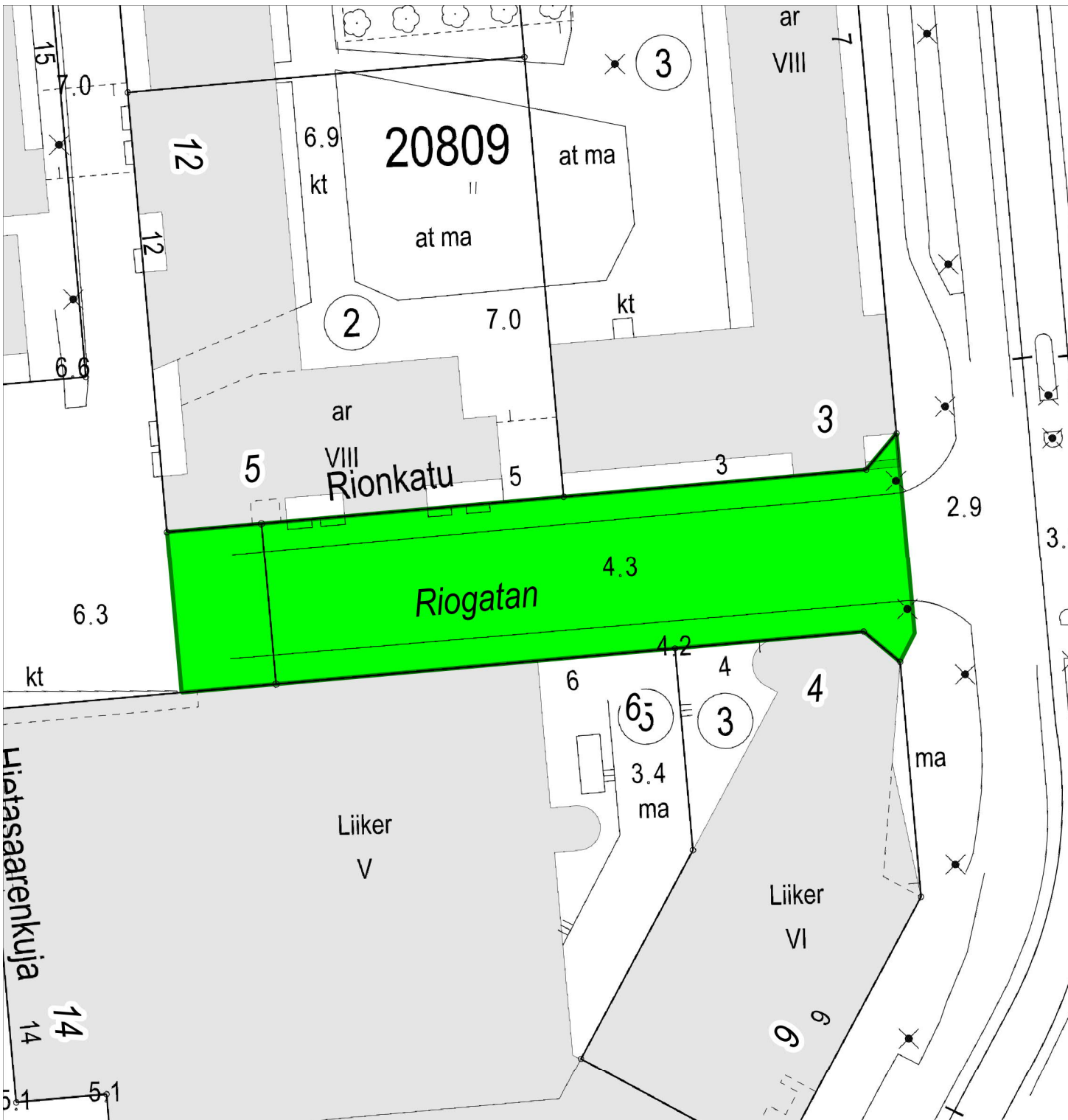
**Alue:** Jätkäsaari

**Pituus:** 69.3 m

**Pinta-ala:** 548 m<sup>2</sup>

**Kaikkien katujen yhteispituus:** 8,5 km

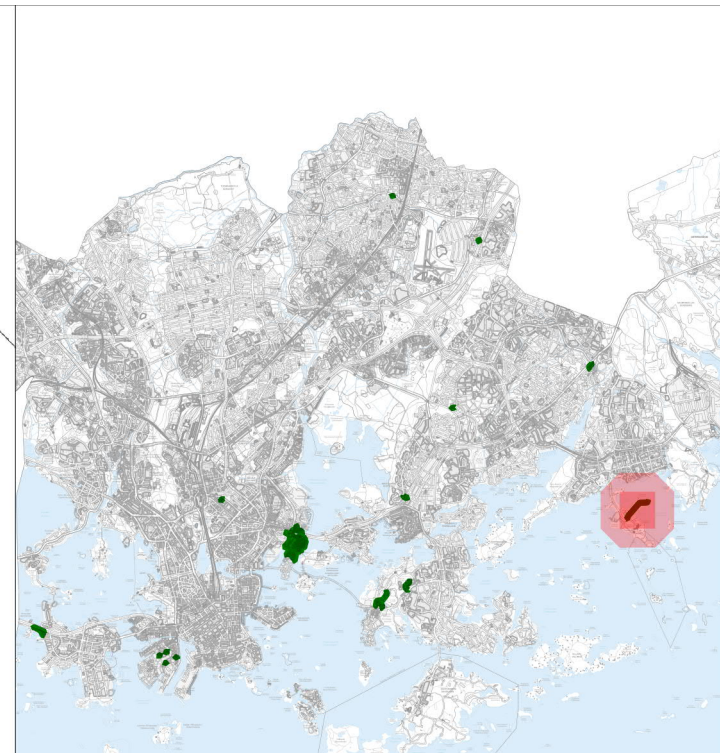
**Kaikkien katujen yhteisala:** 15,6 ha



### Yleiseen käyttöön luovutettavat kadut 1.1.2021

HEL 2020-011032 Liite 2 Esko Laiho 2.11.2020

- Katu:** Rionkatu
- Alue:** Jätkäsaari
- Pituus:** 65.2 m
- Pinta-ala:** 968.245 m<sup>2</sup>
- Kaikkien katujen yhteispituus:** 8,5 km
- Kaikkien katujen yhteisala:** 15,6 ha



## Yleiseen käyttöön luovutettavat kadut 1.1.2021

HEL 2020-011032 Liite 2

Esko Laiho 2.11.2020

**Katu:** Leppäniementie

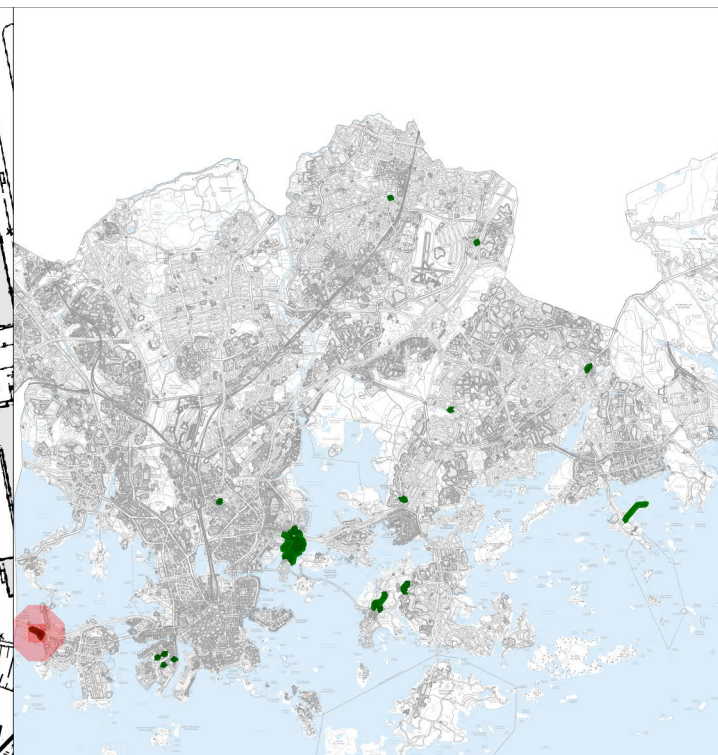
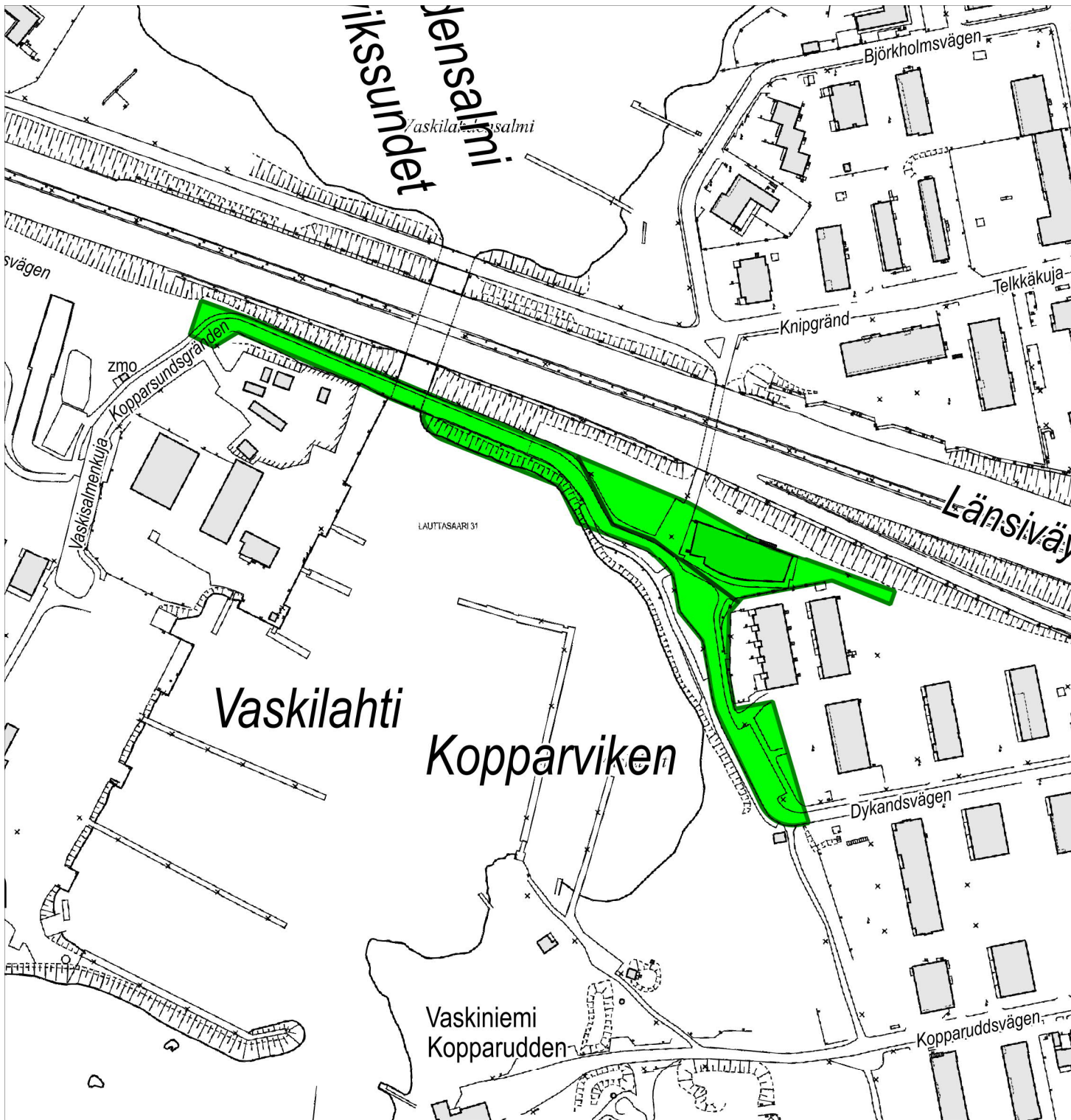
**Alue:** Kallahti

**Pituus:** 803 m

**Pinta-ala:** 7300 m<sup>2</sup>

**Kaikkien katujen yhteispituus:** 8,5 km

**Kaikkien katujen yhteisala:** 15,6 ha



## Yleiseen käyttöön luovutettavat kadut 1.1.2021

HEL 2020-011032 Liite 2

Esko Laiho 2.11.2020

**Katu:** Sotkatie

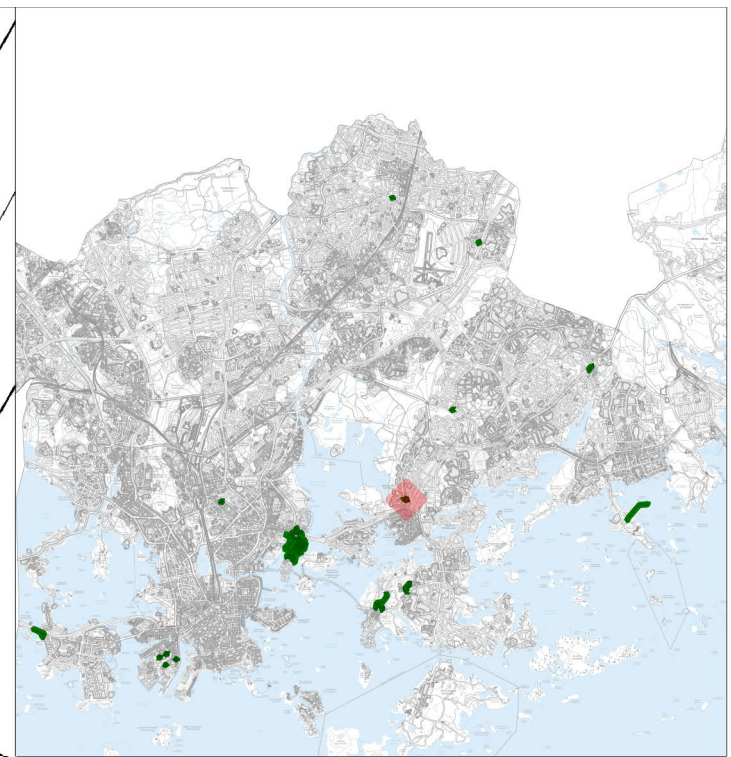
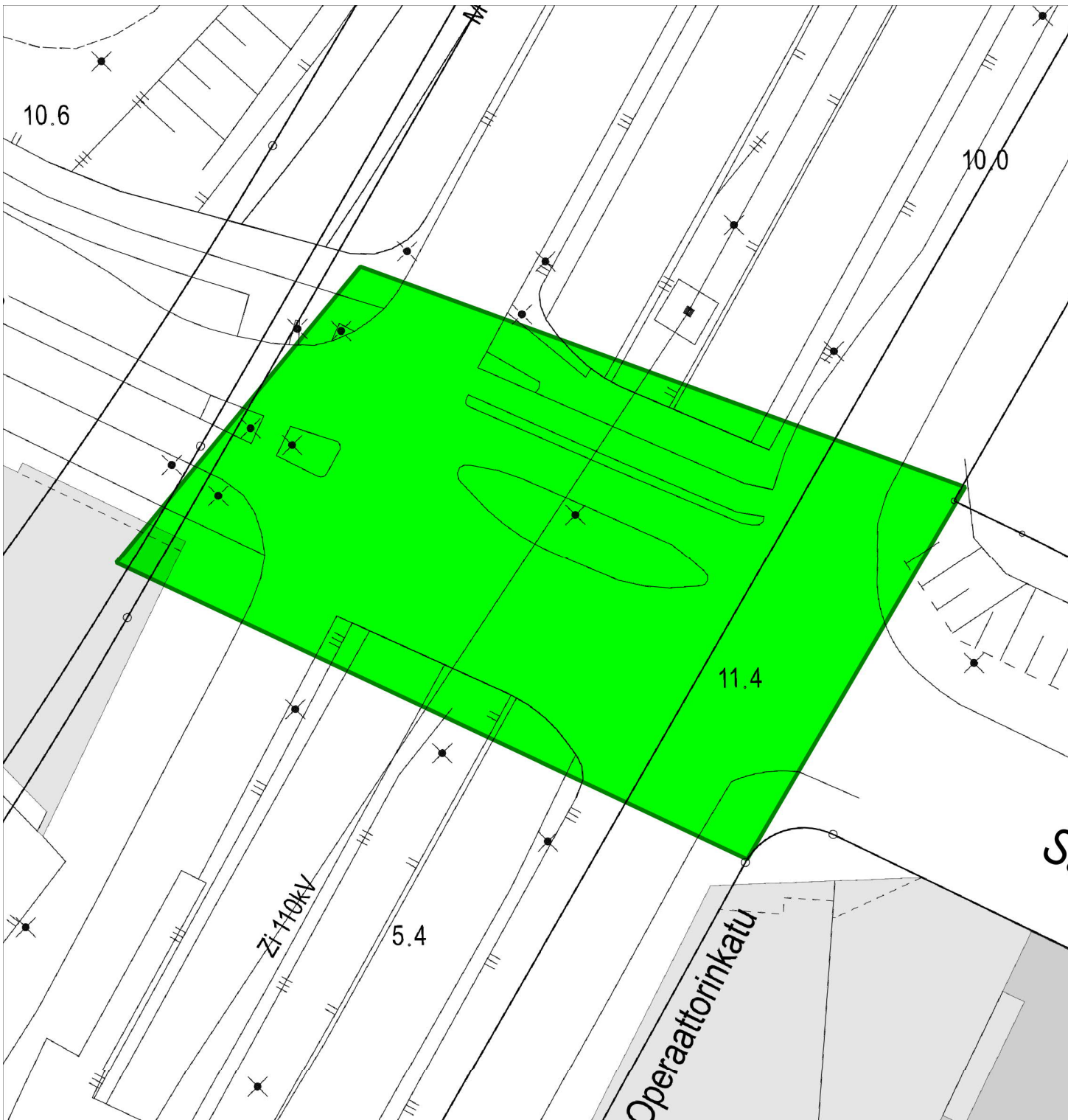
**Alue:** Lauttasaari

**Pituus:** 534 m

**Pinta-ala:** 7403 m<sup>2</sup>

**Kaikkien katujen yhteispituus:** 8,5 km

**Kaikkien katujen yhteisala:** 15,6 ha

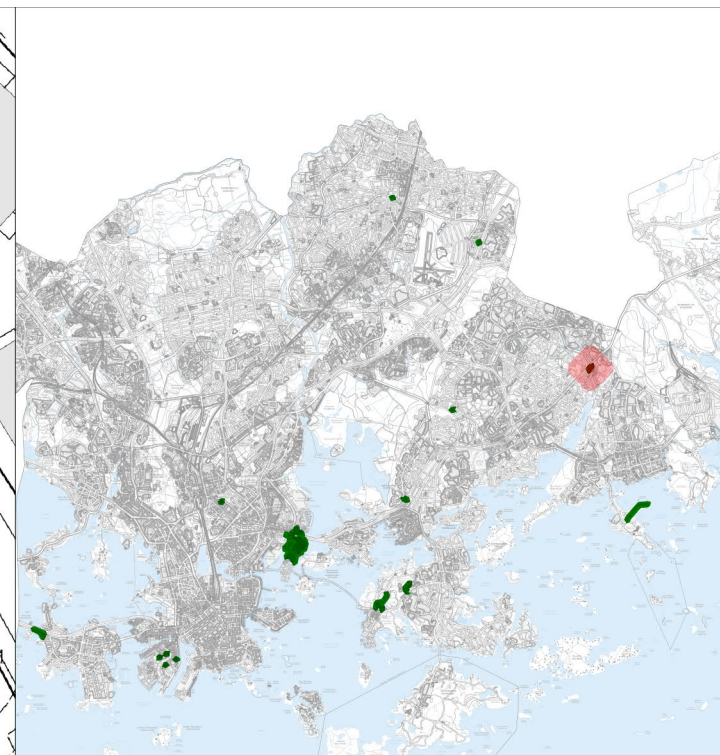
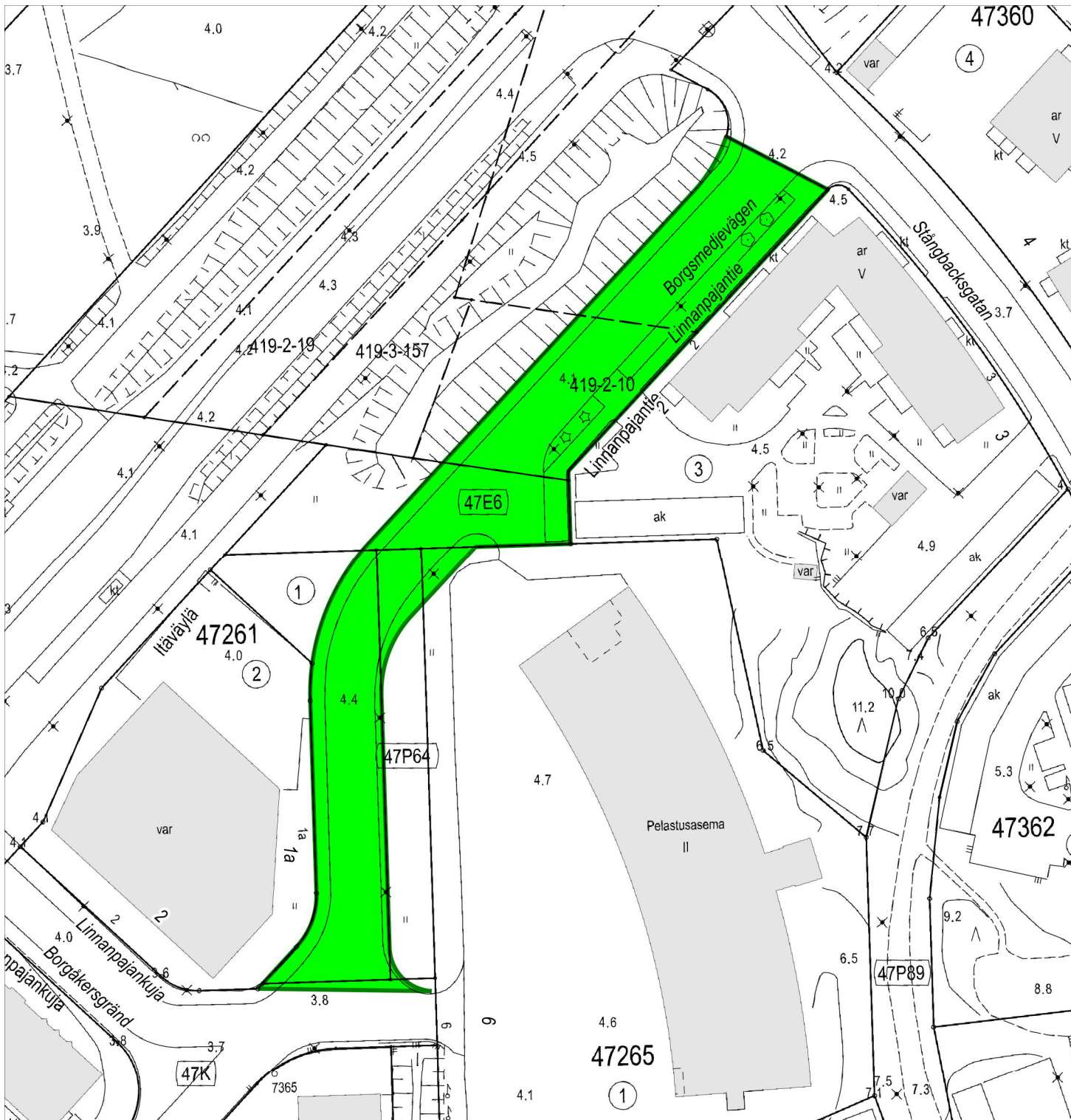


## Yleiseen käyttöön luovutettavat kadut 1.1.2021

HEL 2020-011032 Liite 2

Esko Laiho 2.11.2020

- Katu:** Suunnittelijankatu
- Alue:** Länsi-Herttoniemi
- Pituus:** 124 m
- Pinta-ala:** 3710 m<sup>2</sup>
- Kaikkien katujen yhteispituus:** 8,5 km
- Kaikkien katujen yhteisala:** 15,6 ha



## Yleiseen käyttöön luovutettavat kadut 1.1.2021

HEL 2020-011032 Liite 2

Esko Laiho 2.11.2020

**Katu:** Linnanpajantie

**Alue:** Mellunmäki

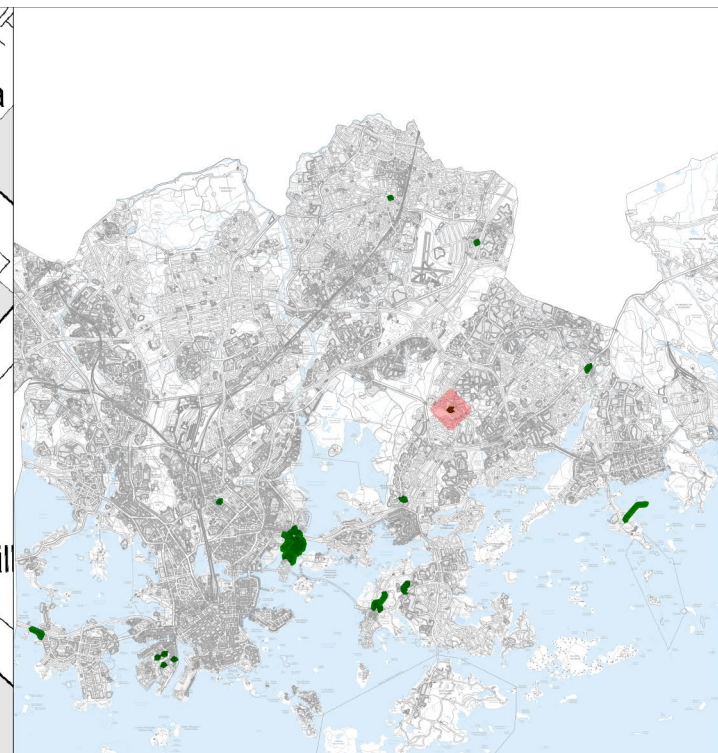
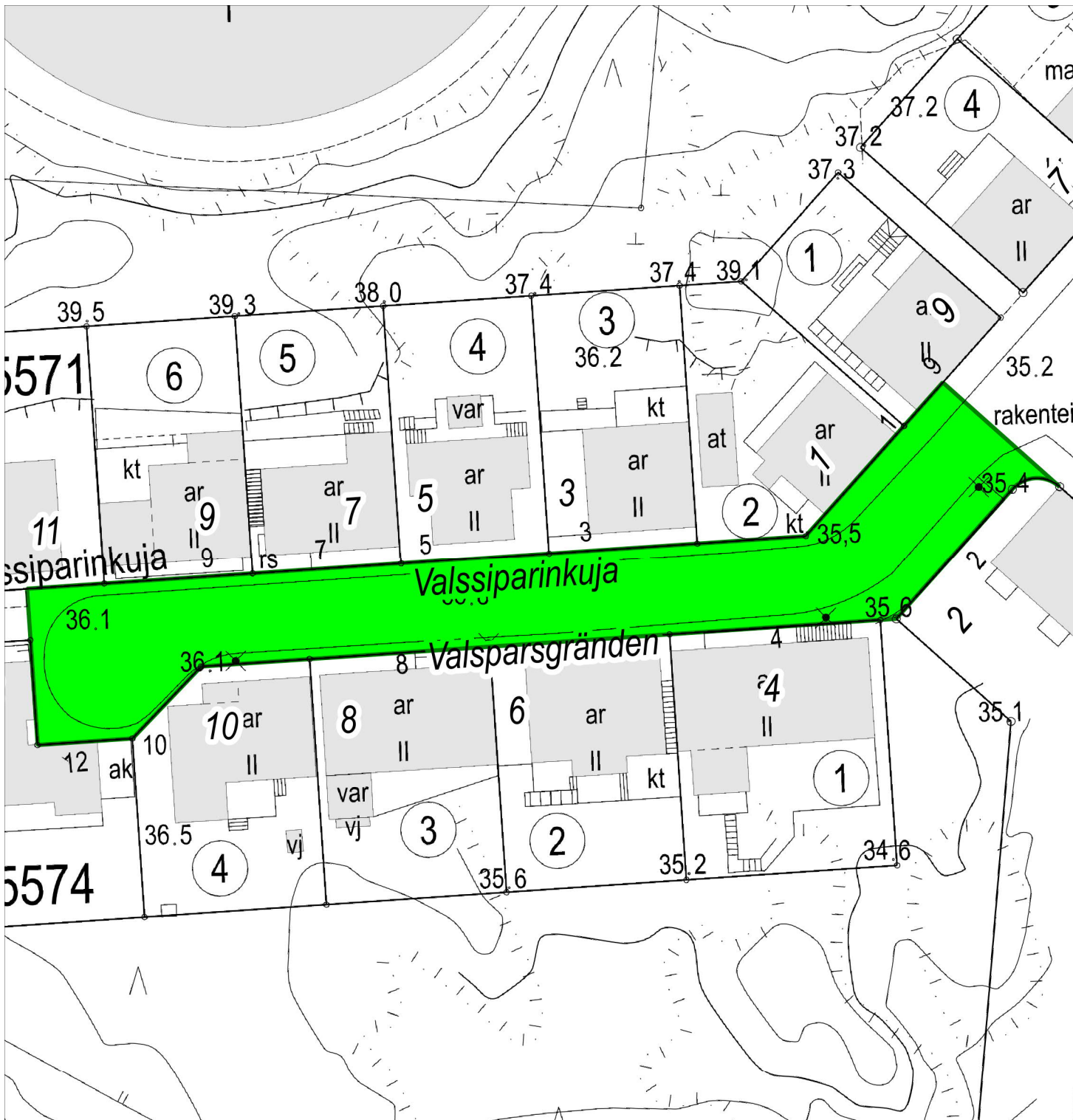
**Pituus:** 178.6 m

**Pinta-ala:** 2889.2 m<sup>2</sup>

**Kaikkien katujen yhteispituus:** 8,5 km

**Kaikkien katujen yhteisala:** 15,6 ha





## Yleiseen käyttöön luovutettavat kadut 1.1.2021

HEL 2020-011032 Liite 2

Esko Laiho 2.11.2020

**Katu:** Valssiparinkuja

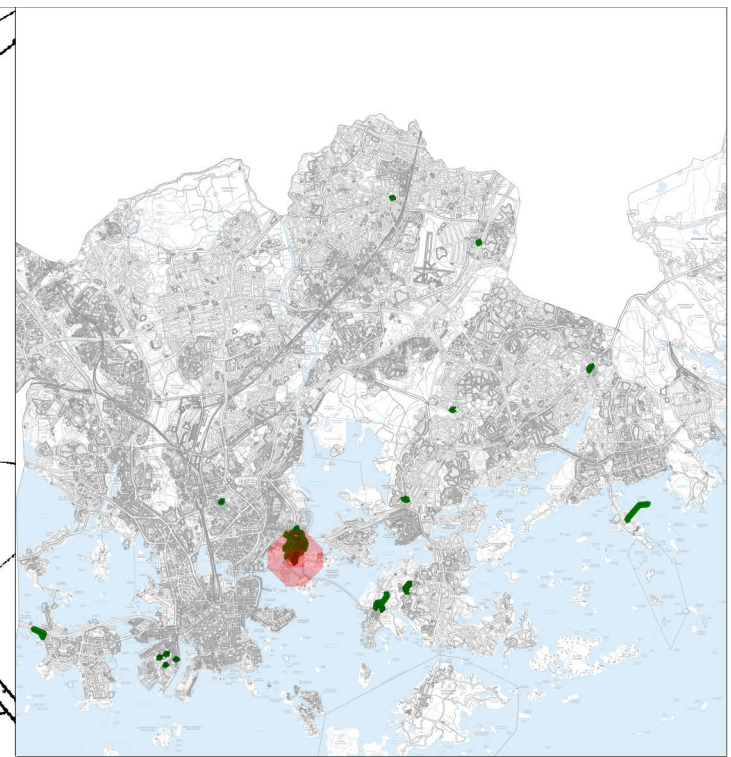
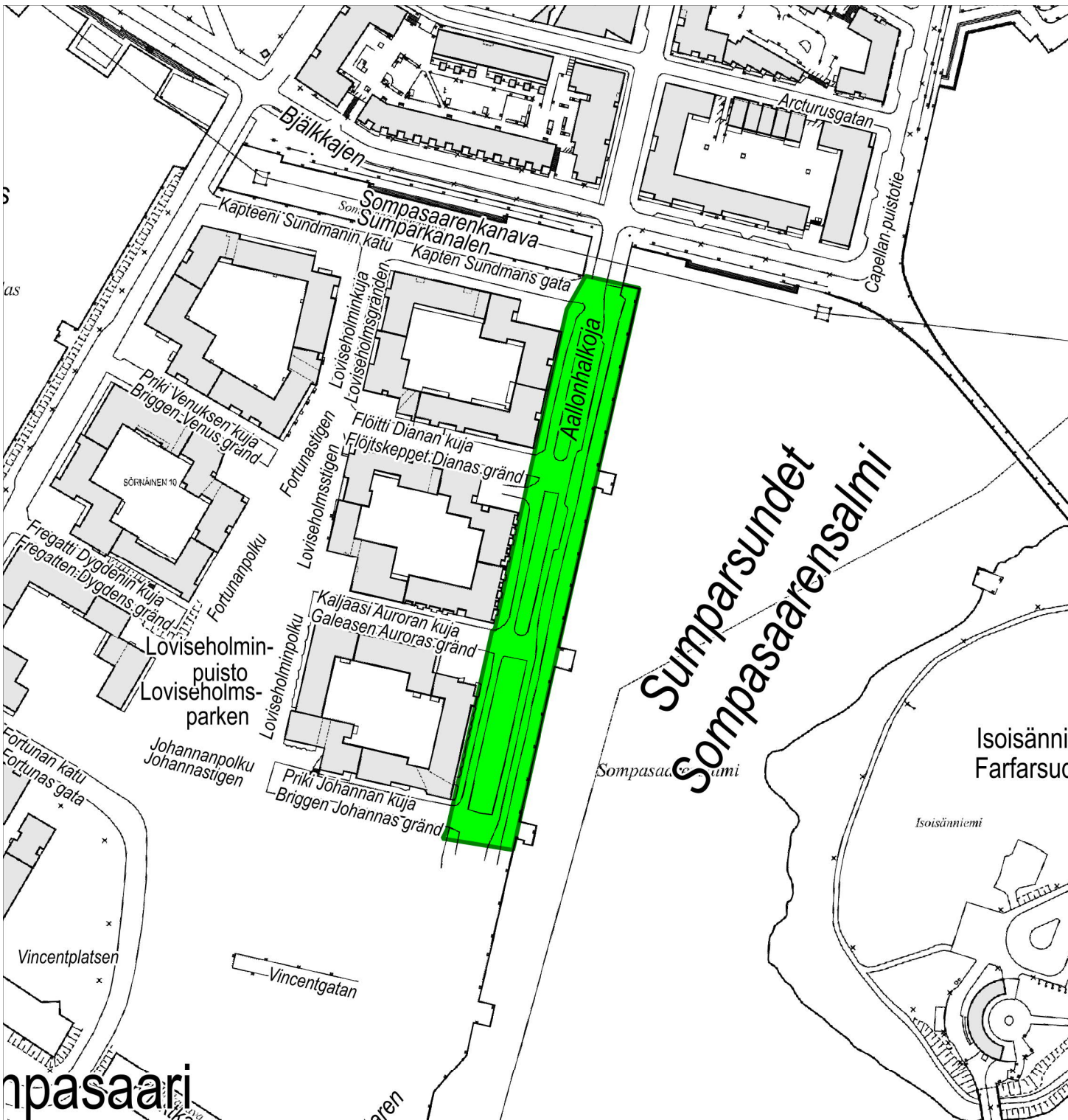
**Alue:** Myllypuro

**Pituus:** 91.9 m

**Pinta-ala:** 866 m<sup>2</sup>

**Kaikkien katujen yhteispituus:** 8,5 km

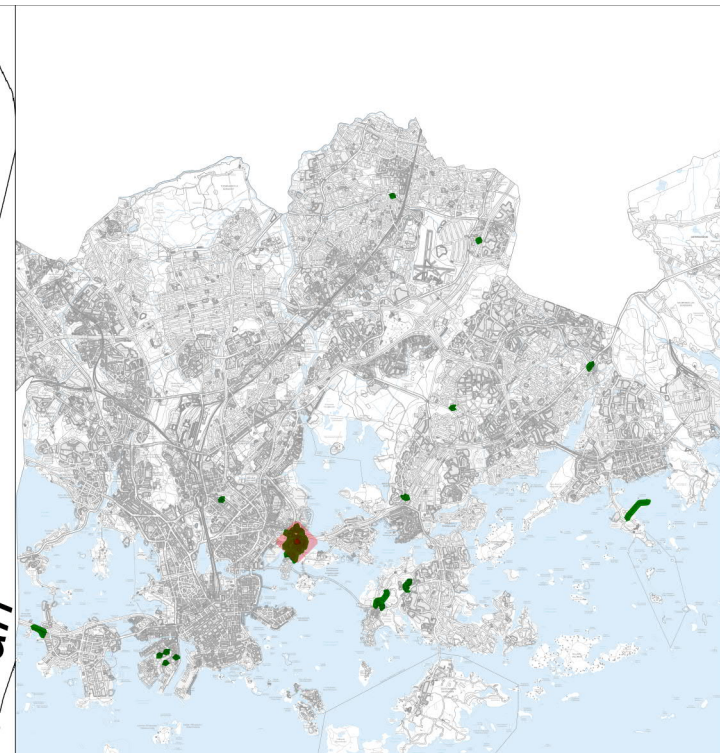
**Kaikkien katujen yhteisala:** 15,6 ha



## Yleiseen käyttöön luovutettavat kadut 1.1.2021

HEL 2020-011032 Liite 2 Esko Laiho 2.11.2020

<b>Katu:</b>	Aallonhalkoja
<b>Alue:</b>	Sörnäinen
<b>Pituus:</b>	260 m
<b>Pinta-ala:</b>	7800 m <sup>2</sup>
<b>Kaikkien katujen yhteispituus:</b>	8,5 km
<b>Kaikkien katujen yhteisala:</b>	15,6 ha



## Yleiseen käyttöön luovutettavat kadut 1.1.2021

HEL 2020-011032 Liite 2

Esko Laiho 2.11.2020

**Katu:** Antareksenkatu

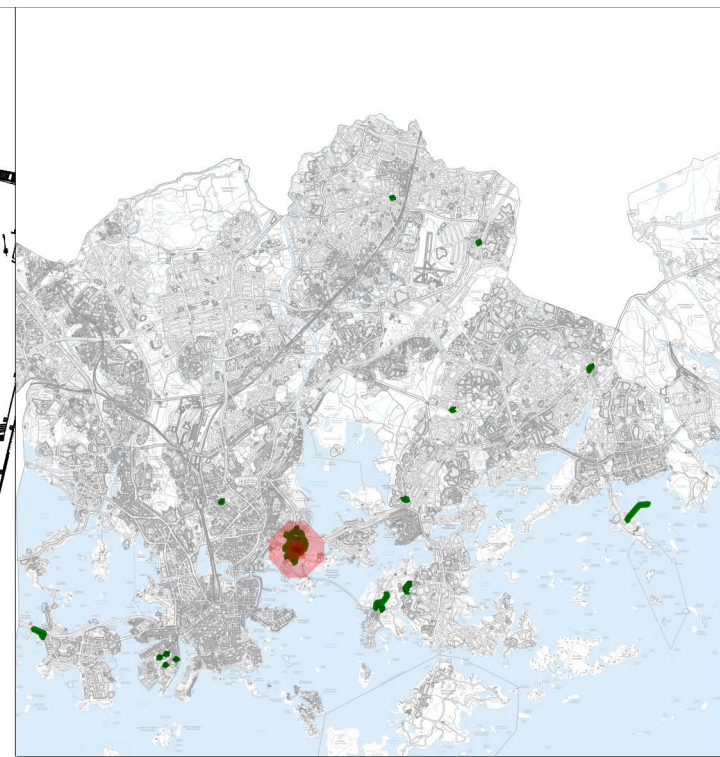
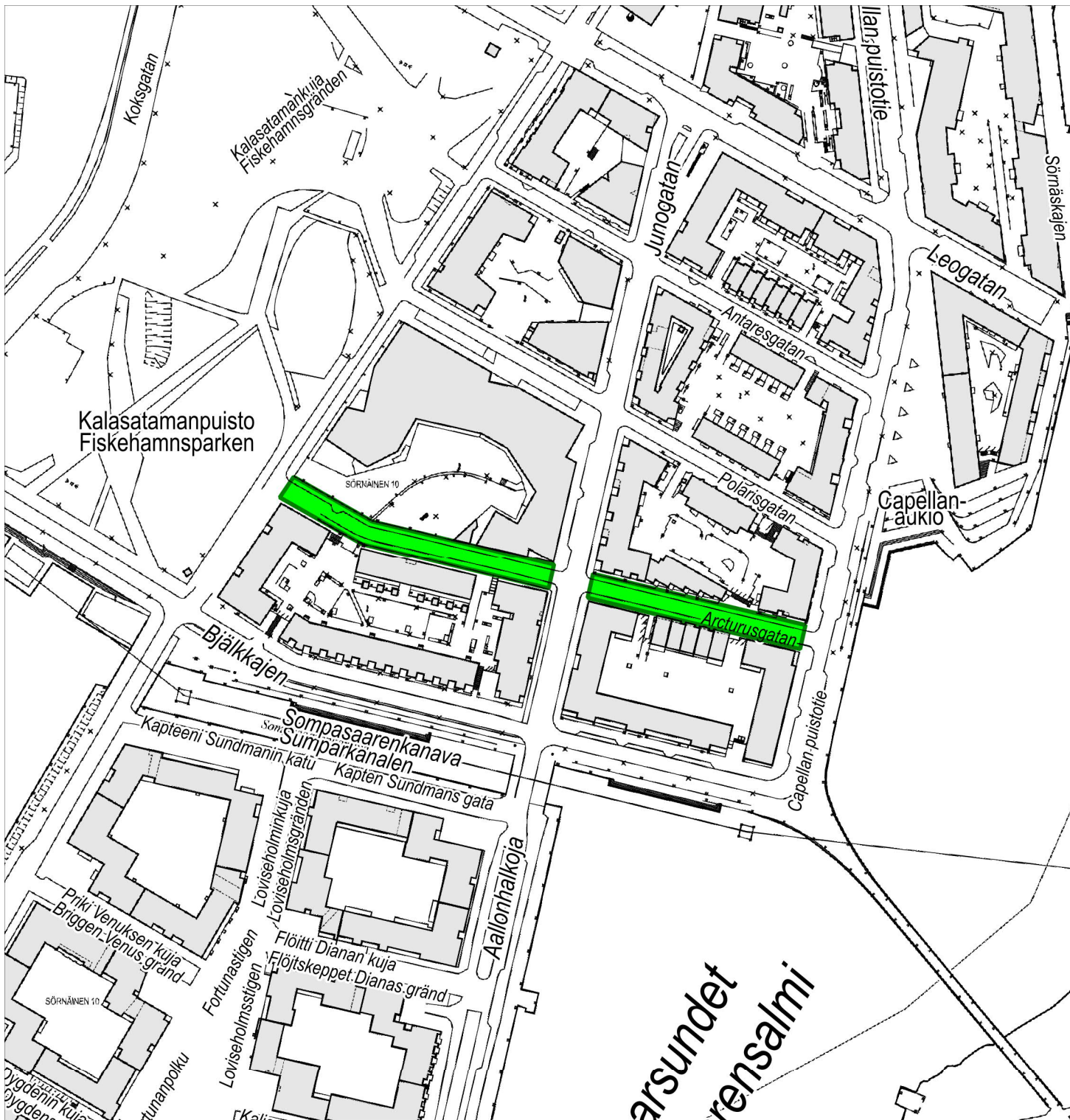
**Alue:** Sörnäinen

**Pituus:** 66 m

**Pinta-ala:** 729.8 m<sup>2</sup>

**Kaikkien katujen yhteispituus:** 8,5 km

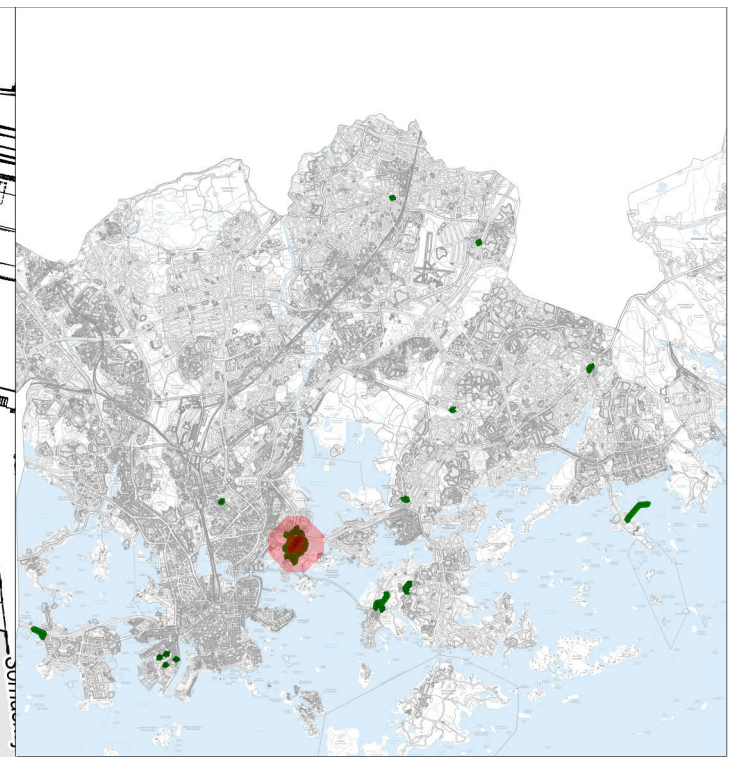
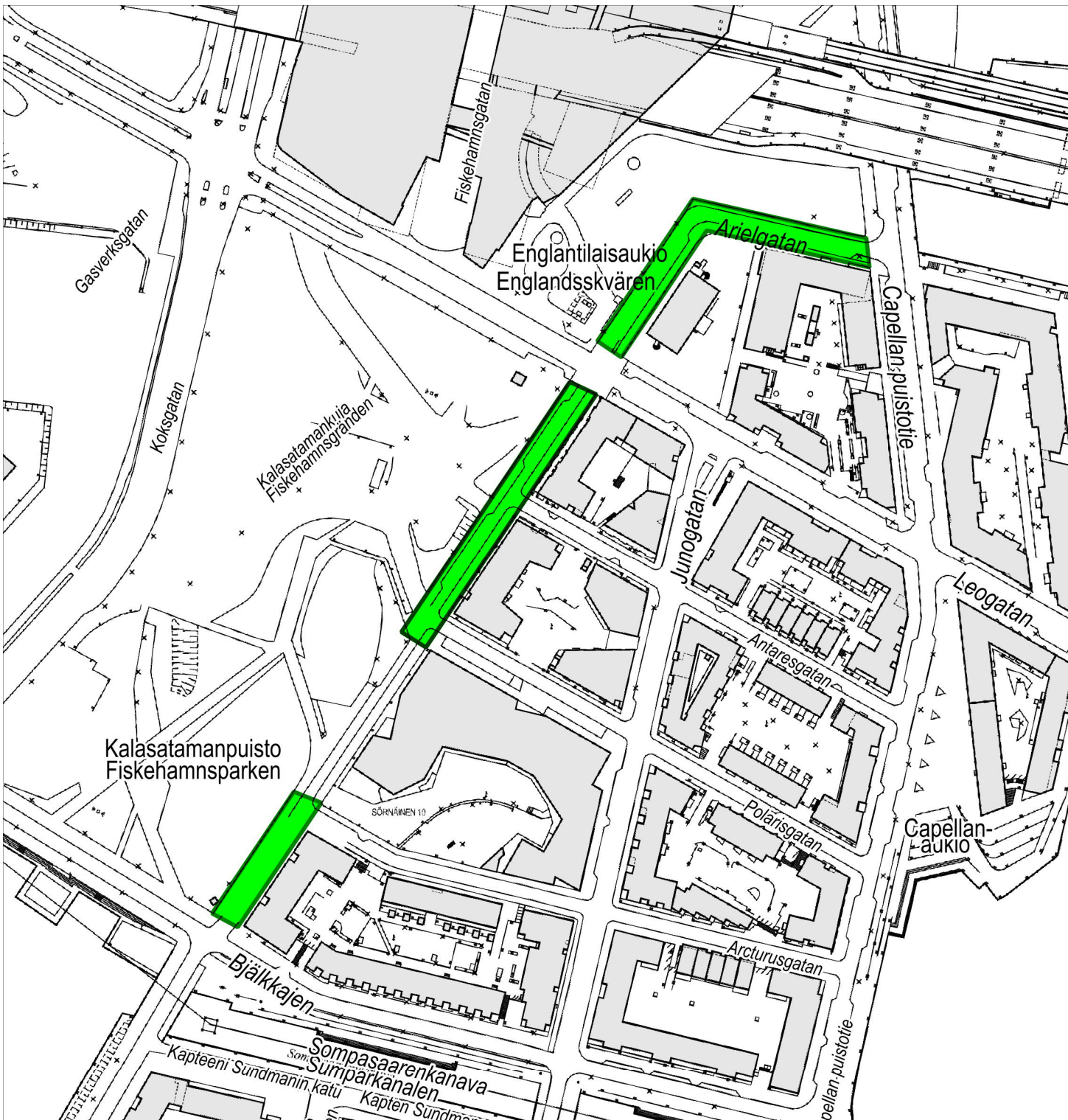
**Kaikkien katujen yhteisala:** 15,6 ha



## Yleiseen käyttöön luovutettavat kadut 1.1.2021

HEL 2020-011032 Liite 2 Esko Laiho 2.11.2020

- Katu:** Arcturuksenkatu
- Alue:** Sörnäinen
- Pituus:** 223 m
- Pinta-ala:** 2472 m<sup>2</sup>
- Kaikkien katujen yhteispituus:** 8,5 km
- Kaikkien katujen yhteisala:** 15,6 ha

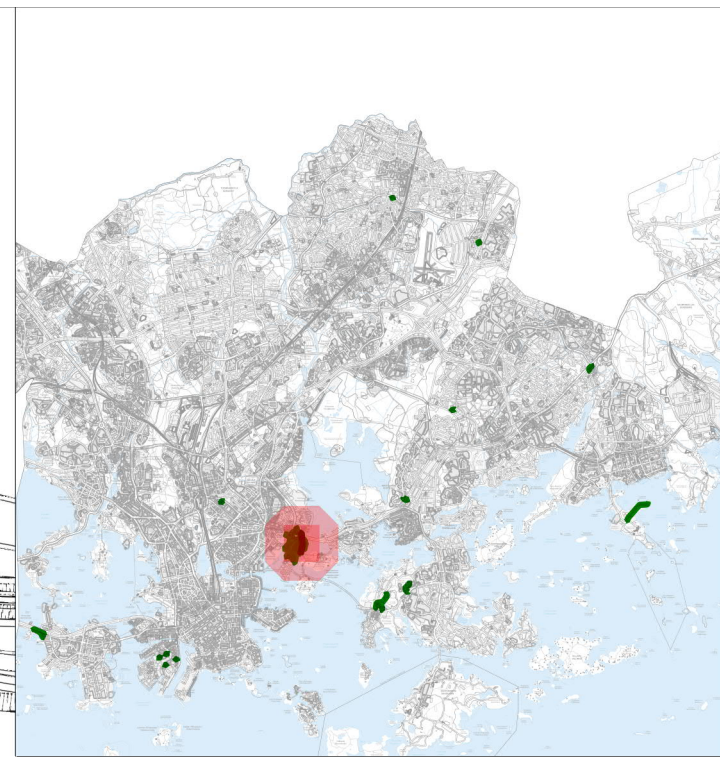
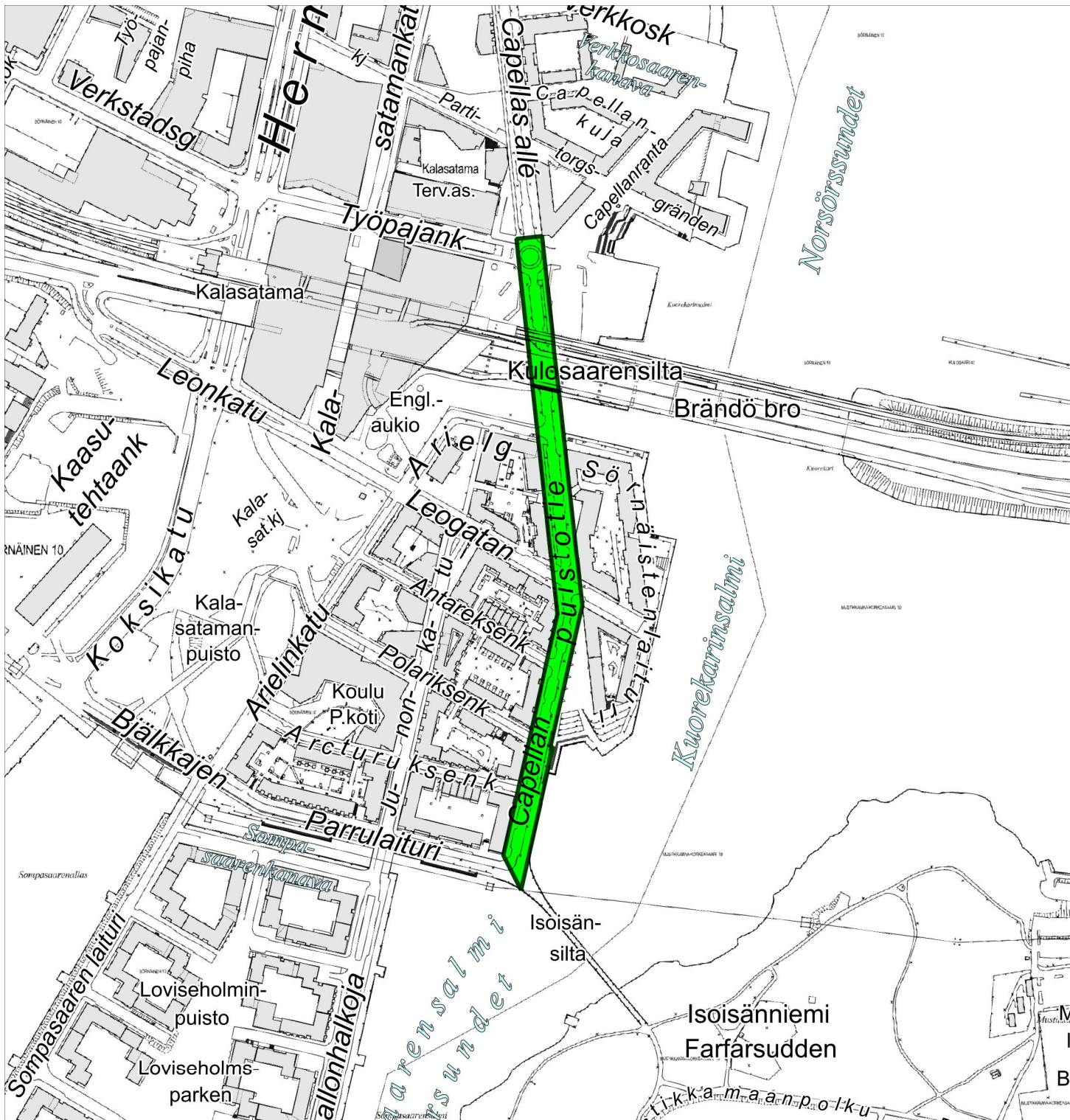


## Yleiseen käyttöön luovutettavat kadut 1.1.2021

HEL 2020-011032 Liite 2

Esko Laiho 2.11.2020

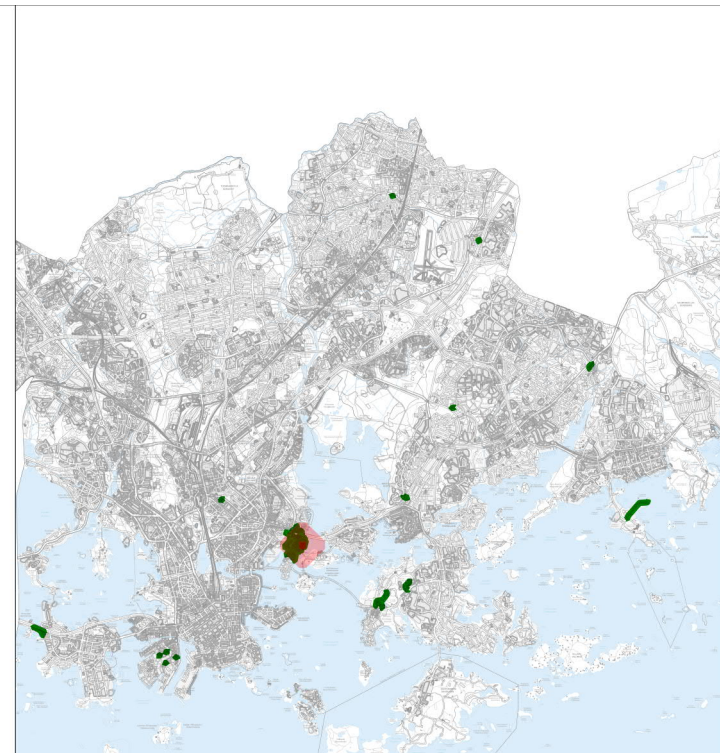
- Katu:** Arielinkatu
- Alue:** Sörnäinen
- Pituus:** 420 m
- Pinta-ala:** 5410 m<sup>2</sup>
- Kaikkien katujen yhteispituus:** 8,5 km
- Kaikkien katujen yhteisala:** 15,6 ha



## Yleiseen käyttöön luovutettavat kadut 1.1.2021

HEL 2020-011032 Liite 2 Esko Laiho 2.11.2020

- Katu:** Capellan puistotie
- Alue:** Sörnäinen
- Pituus:** 715 m
- Pinta-ala:** 25648 m<sup>2</sup>
- Kaikkien katujen yhteispituus:** 8,5 km
- Kaikkien katujen yhteisala:** 15,6 ha



## Yleiseen käyttöön luovutettavat kadut 1.1.2021

HEL 2020-011032 Liite 2

Esko Laiho 2.11.2020

**Katu:** Capellanaukio

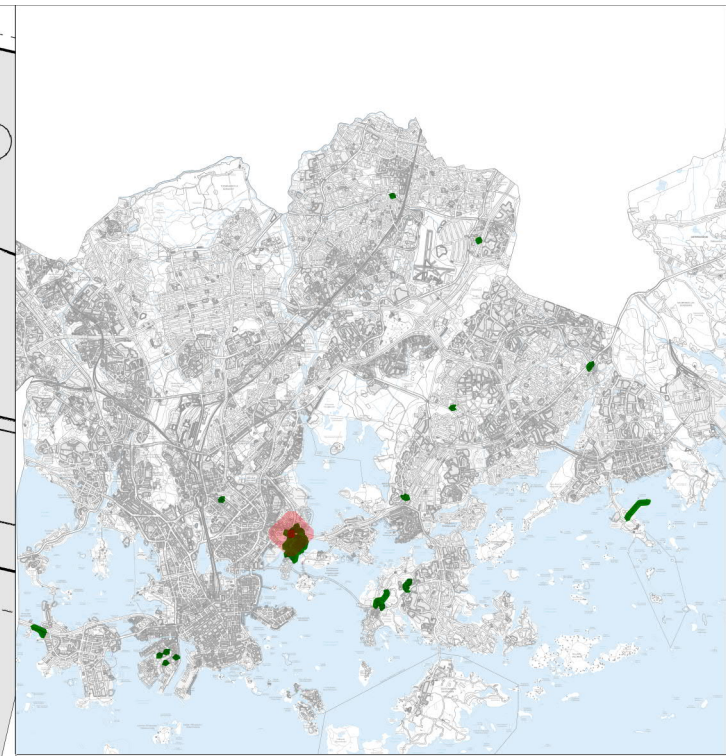
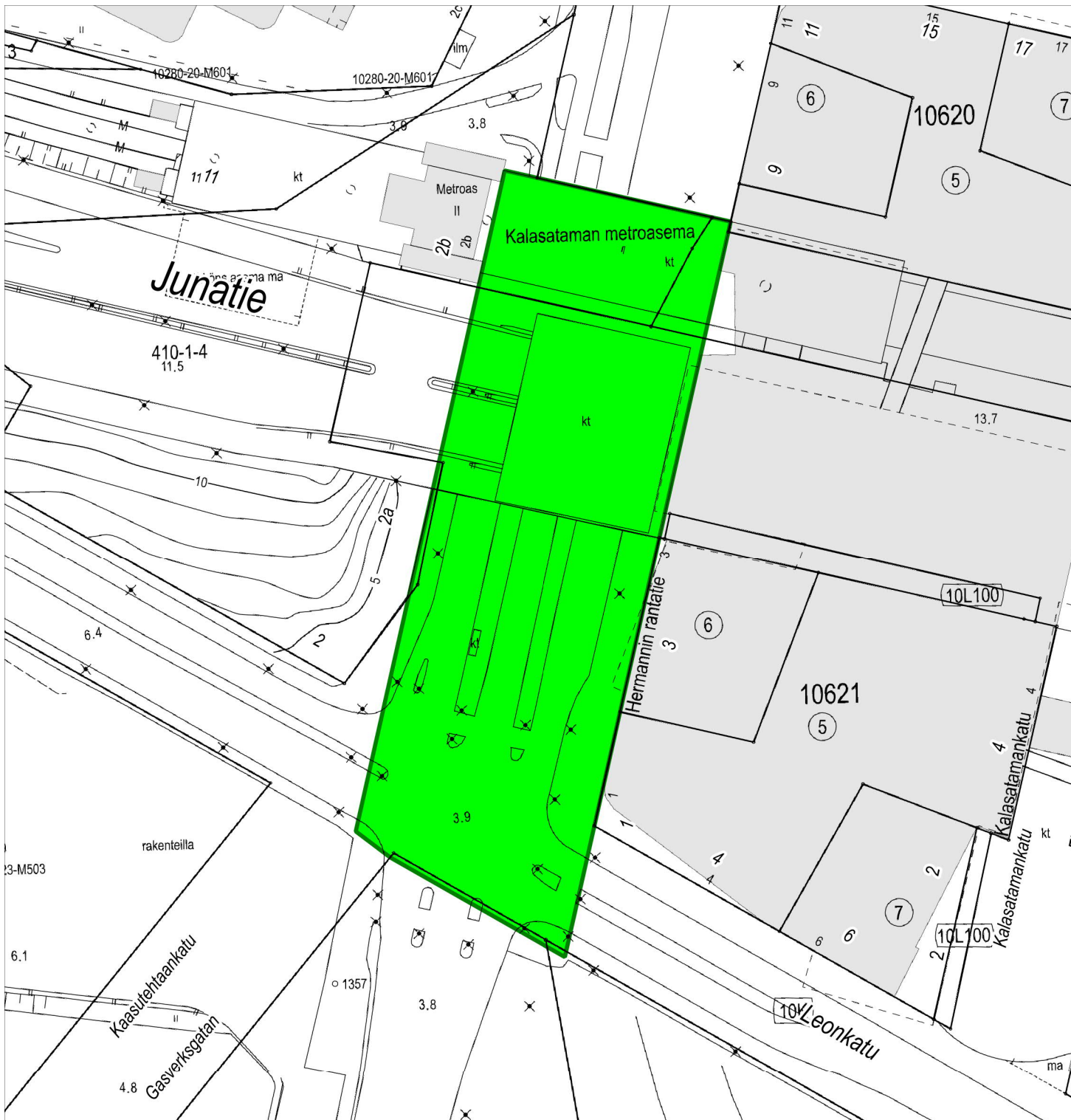
**Alue:** Sörnäinen

**Pituus:** 0 m

**Pinta-ala:** 2394.5 m<sup>2</sup>

**Kaikkien katujen yhteispituus:** 8,5 km

**Kaikkien katujen yhteisala:** 15,6 ha



## Yleiseen käyttöön luovutettavat kadut 1.1.2021

HEL 2020-011032 Liite 2

Esko Laiho 2.11.2020

**Katu:** Hermannin rantatie

**Alue:** Sörnäinen

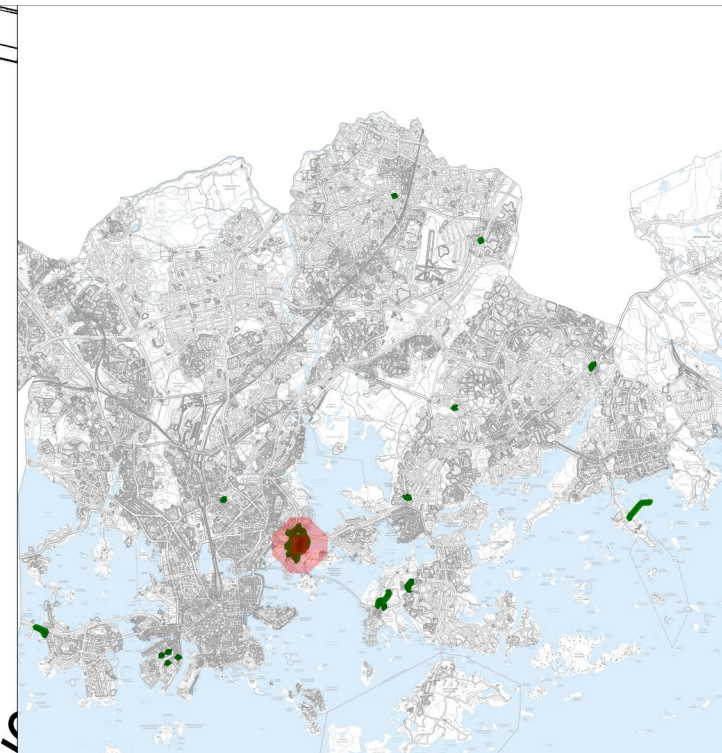
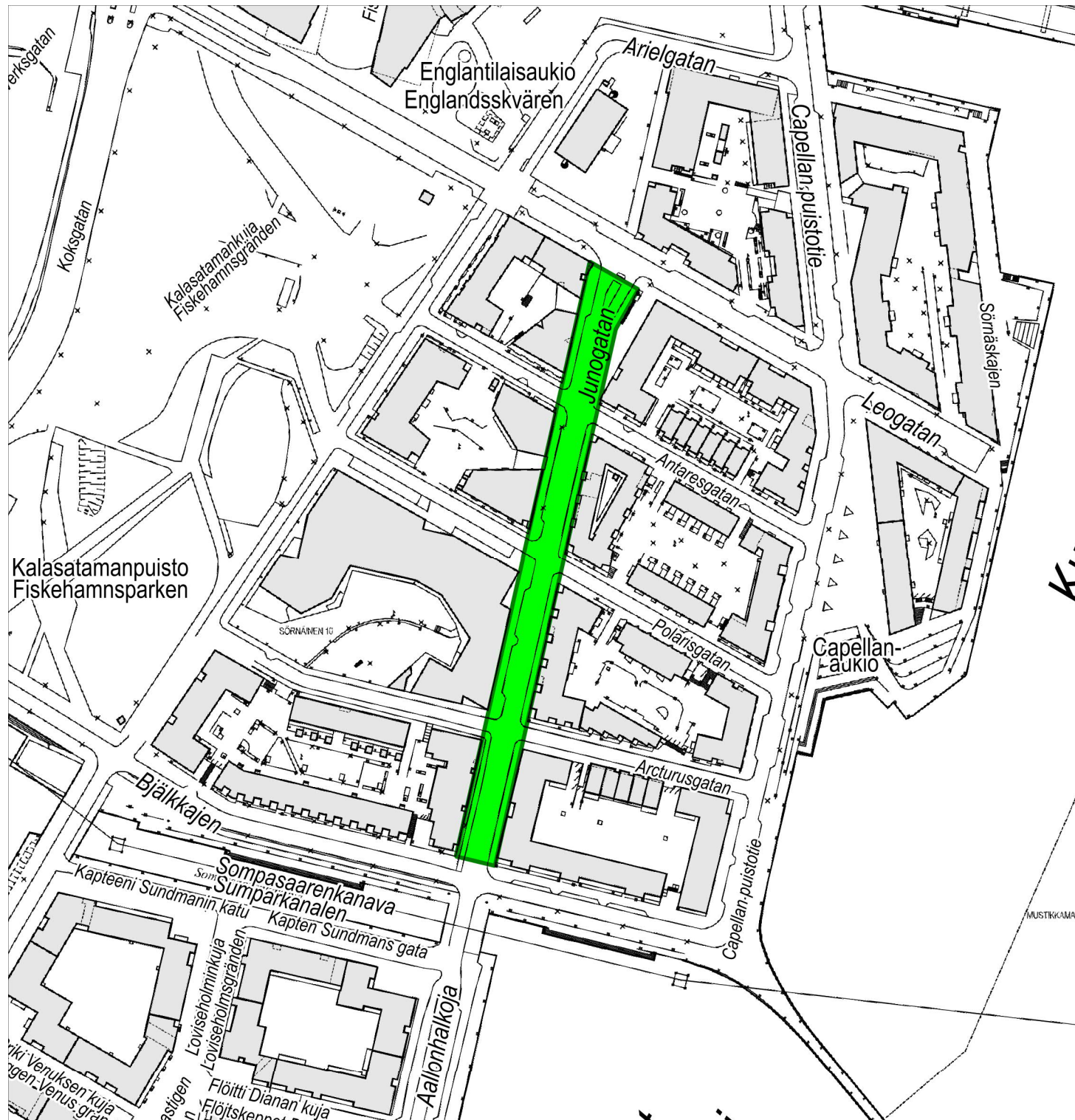
**Pituus:** 129.2 m

**Pinta-ala:** 5338.181 m<sup>2</sup>

**Kaikkien katujen yhteispituus:** 8,5 km

**Kaikkien katujen yhteisala:** 15,6 ha





## Yleiseen käyttöön luovutettavat kadut 1.1.2021

HEL 2020-011032 Liite 2

Esko Laiho 2.11.2020

**Katu:** Junonkatu

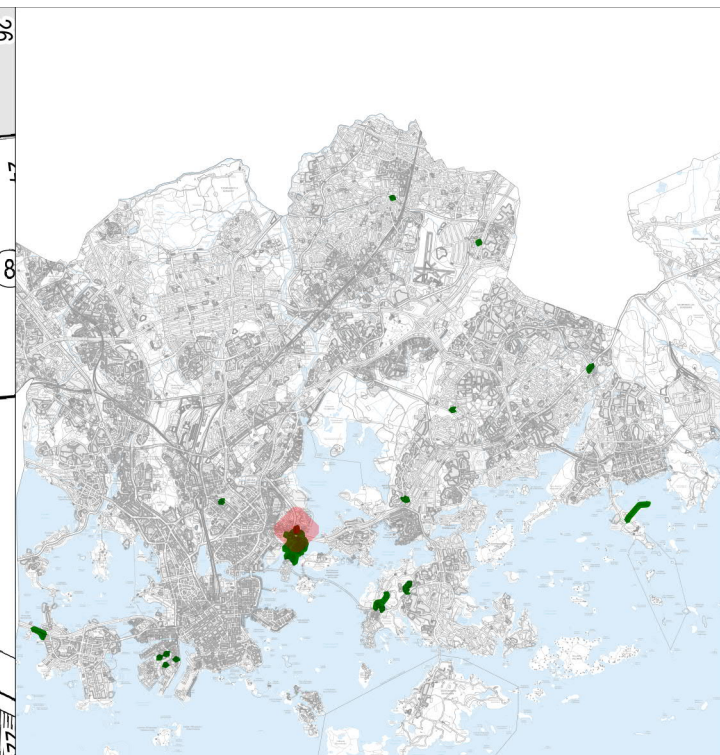
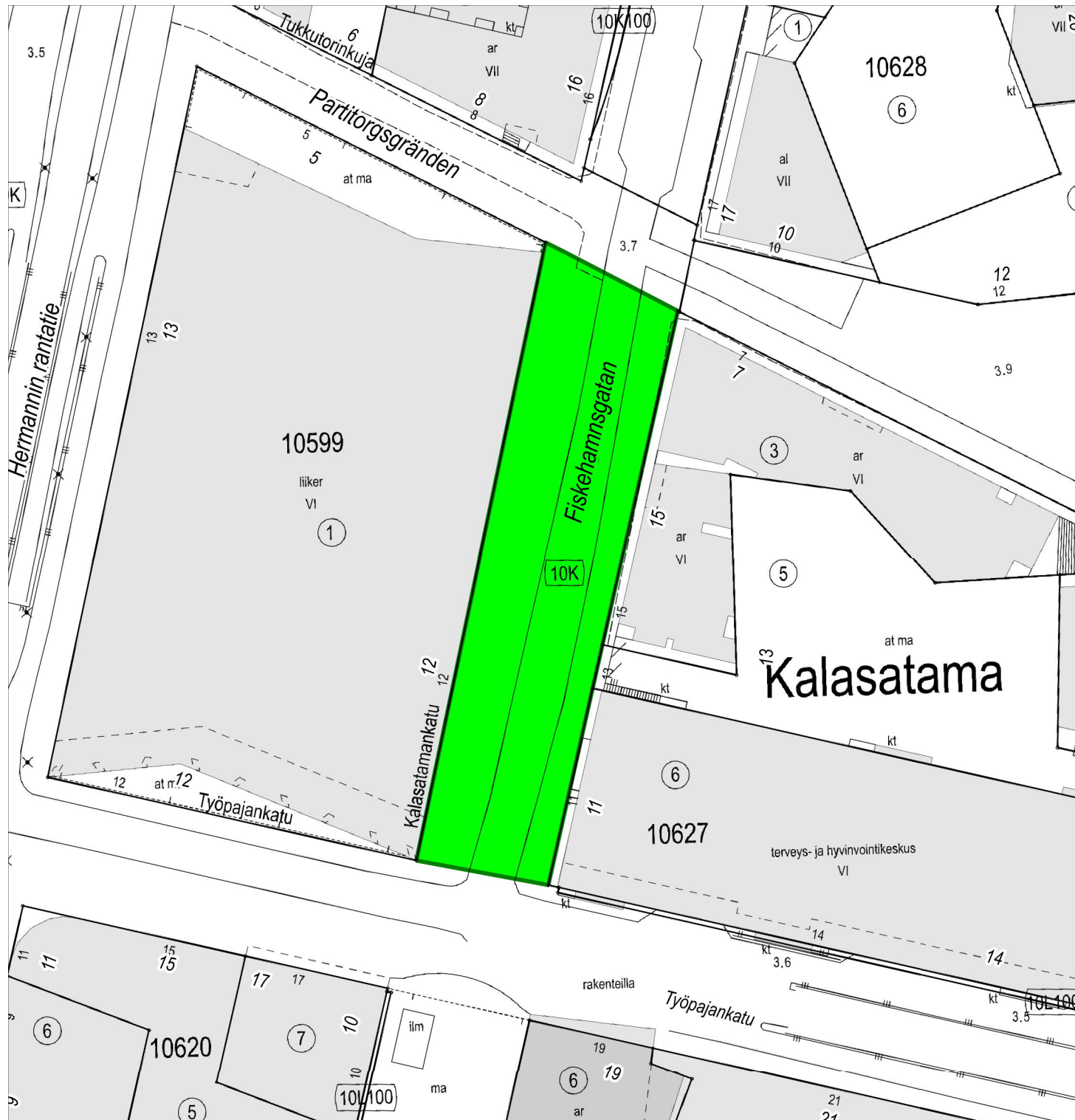
**Alue:** Sörnäinen

**Pituus:** 270 m

**Pinta-ala:** 4932.2 m<sup>2</sup>

**Kaikkien katujen yhteispituus:** 8,5 km

**Kaikkien katujen yhteisala:** 15,6 ha



## Yleiseen käyttöön luovutettavat kadut 1.1.2021

HEL 2020-011032 Liite 2

Esko Laiho 2.11.2020

**Katu:** Kalasatamankatu

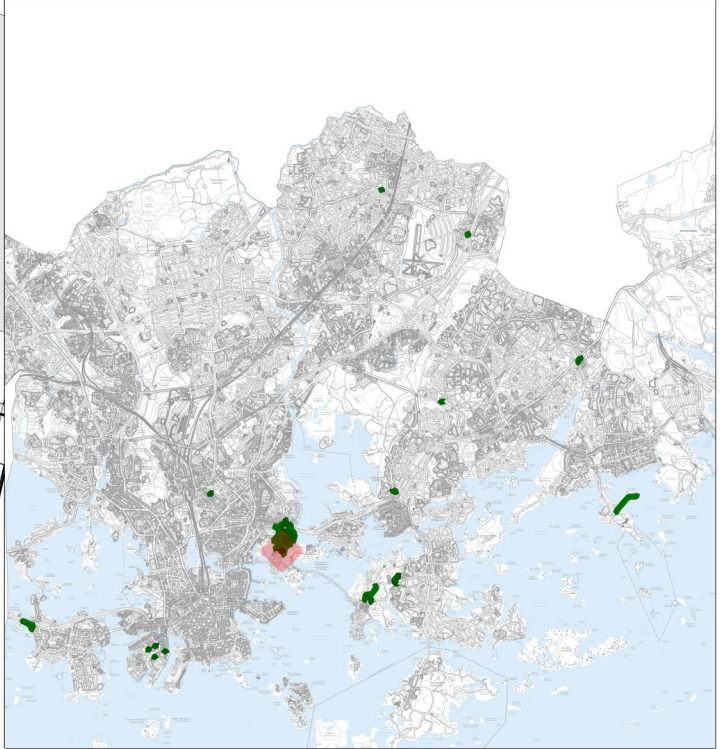
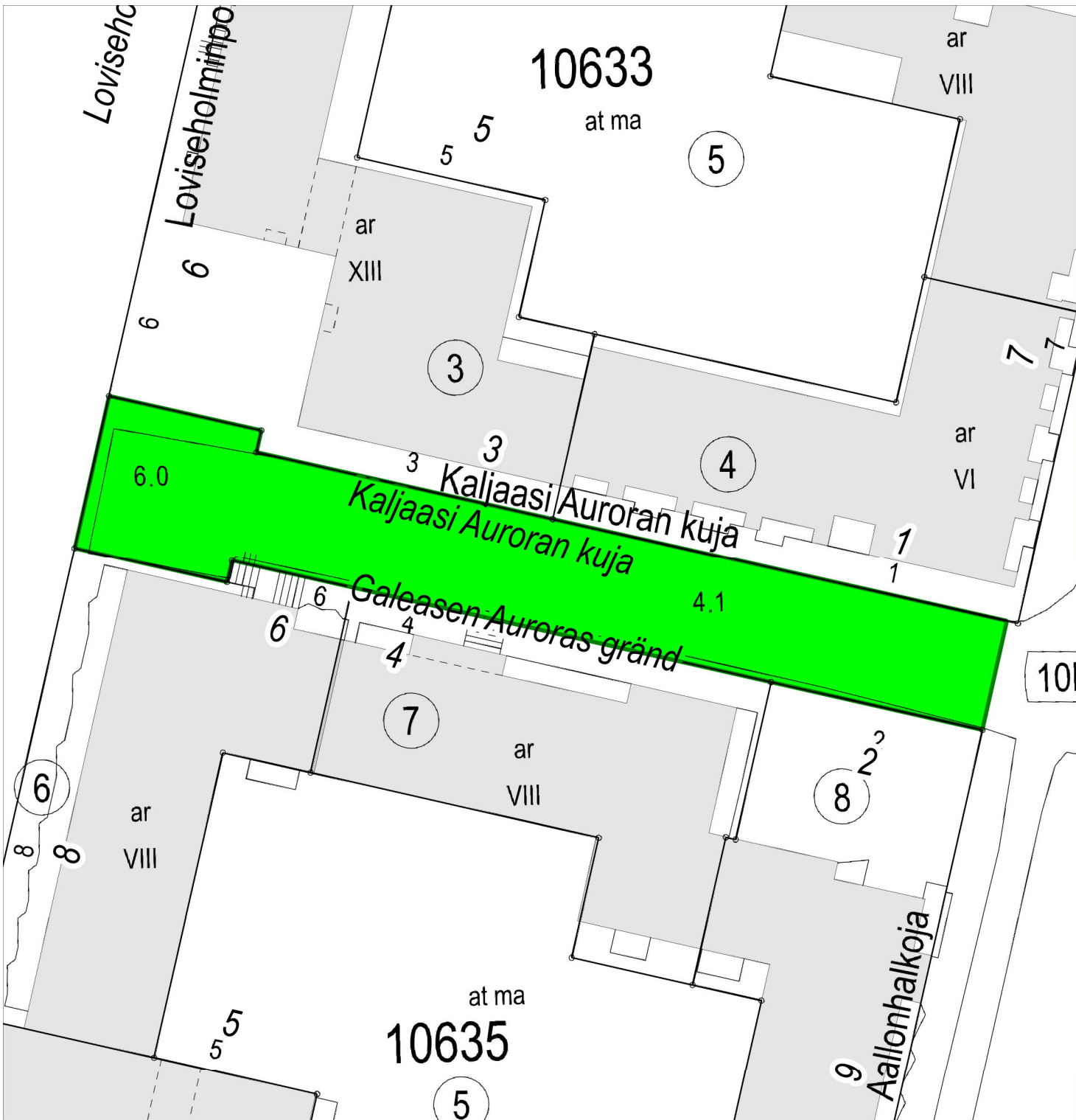
**Alue:** Sörnäinen

**Pituus:** 109 m

**Pinta-ala:** 2720 m<sup>2</sup>

**Kaikkien katujen yhteispituus:** 8,5 km

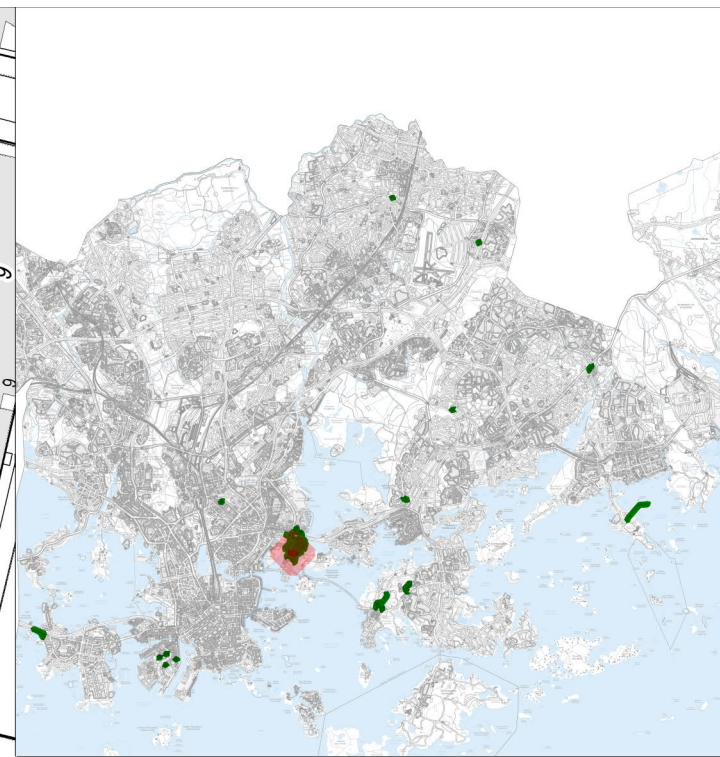
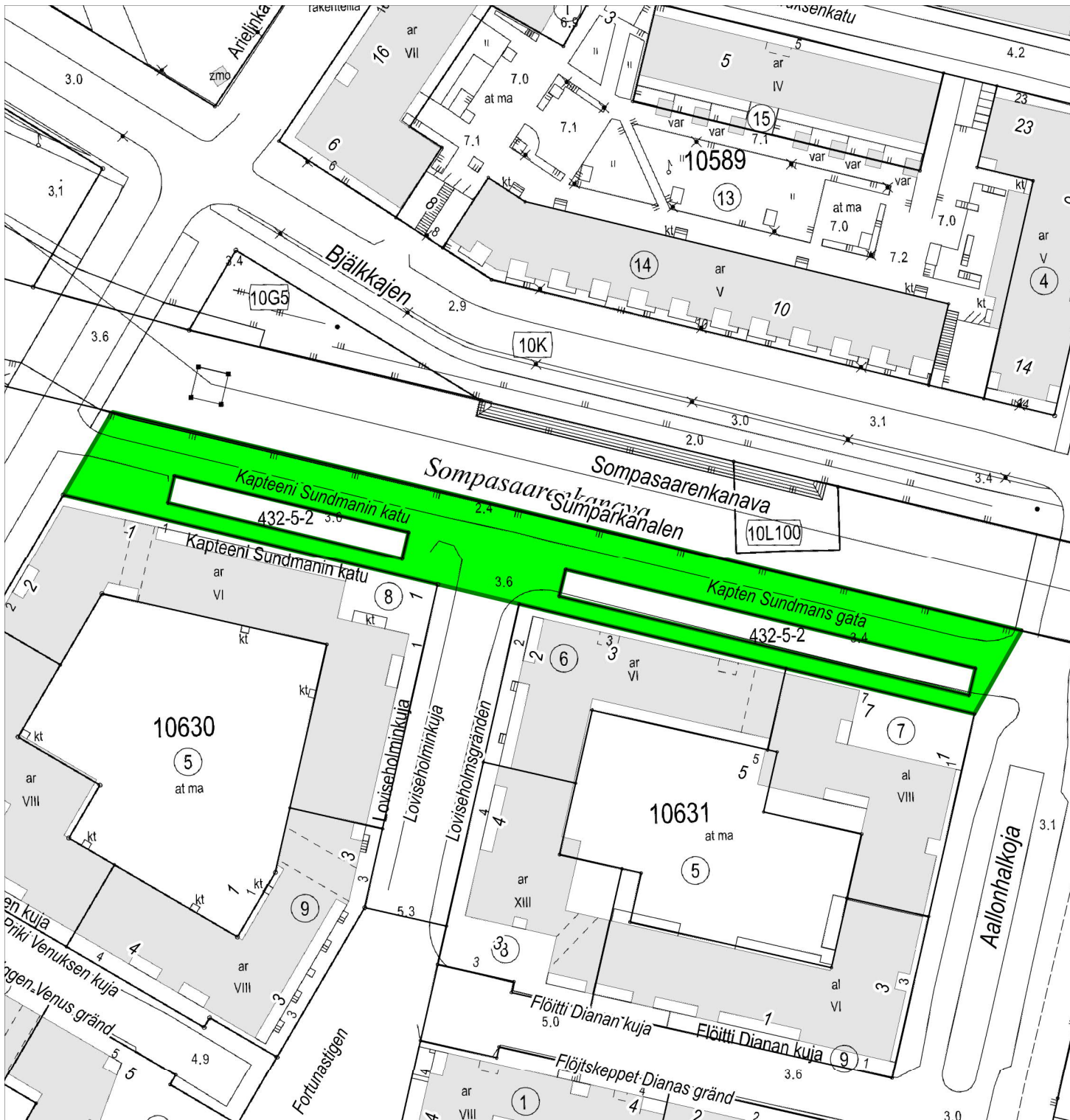
**Kaikkien katujen yhteisala:** 15,6 ha



**Yleiseen käyttöön luovutettavat kadut 1.1.2021**

HEL 2020-011032 Liite 2 Esko Laiho 2.11.2020

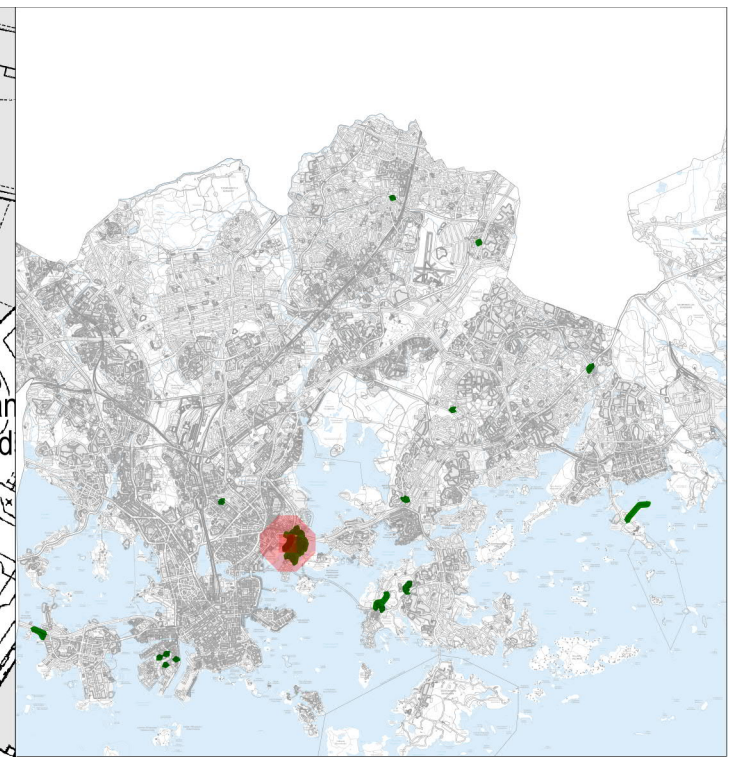
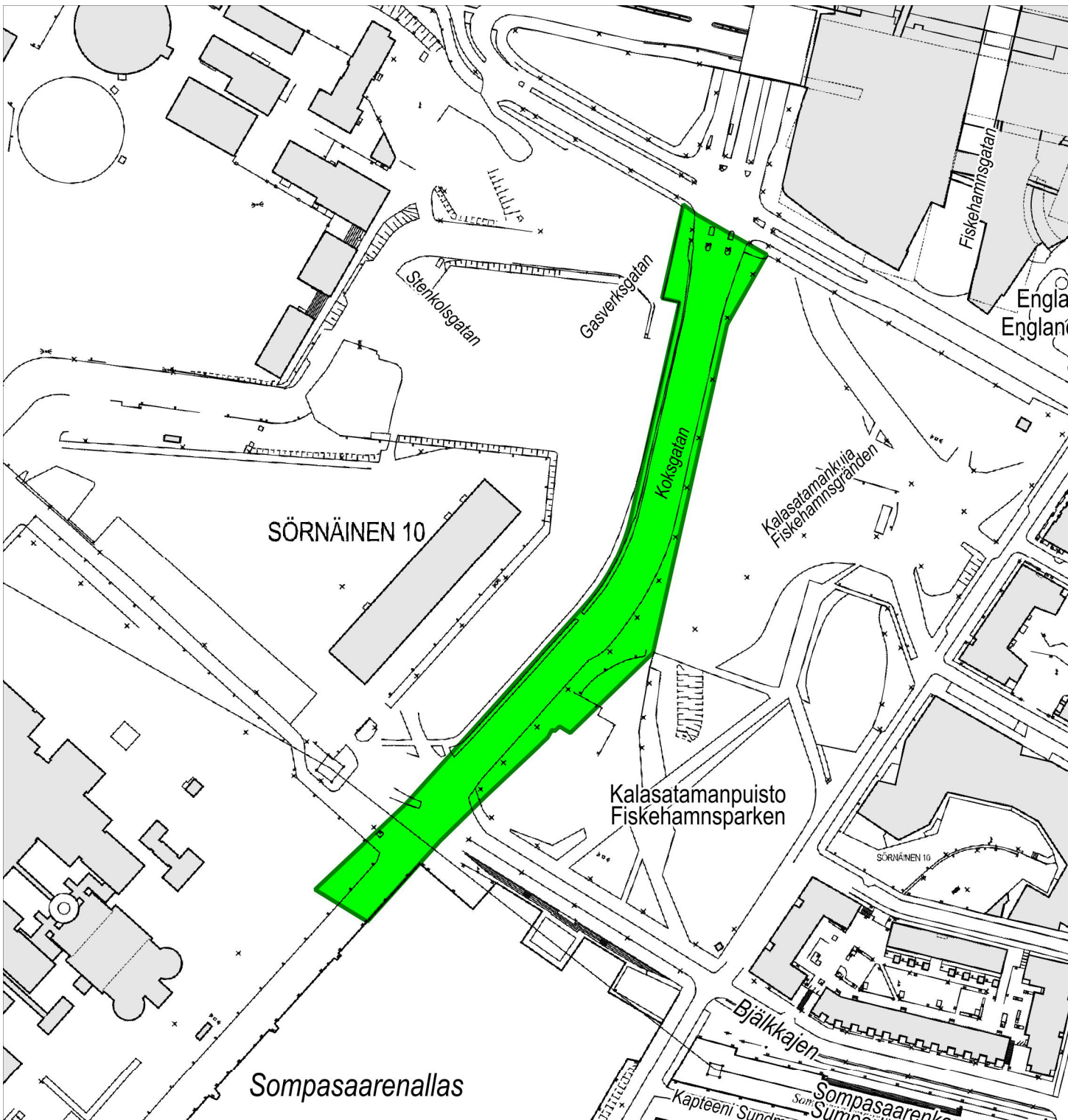
- Katu:** Kaljaasi Auroran kuja
- Alue:** Sörnäinen
- Pituus:** 83 m
- Pinta-ala:** 886.008 m<sup>2</sup>
- Kaikkien katujen yhteispituus:** 8,5 km
- Kaikkien katujen yhteisala:** 15,6 ha



## Yleiseen käyttöön luovutettavat kadut 1.1.2021

HEL 2020-011032 Liite 2 Esko Laiho 2.11.2020

- Katu:** Kapteeni Sundmanin katu
- Alue:** Sörnäinen
- Pituus:** 168 m
- Pinta-ala:** 2175.4 m<sup>2</sup>
- Kaikkien katujen yhteispituus:** 8,5 km
- Kaikkien katujen yhteisala:** 15,6 ha

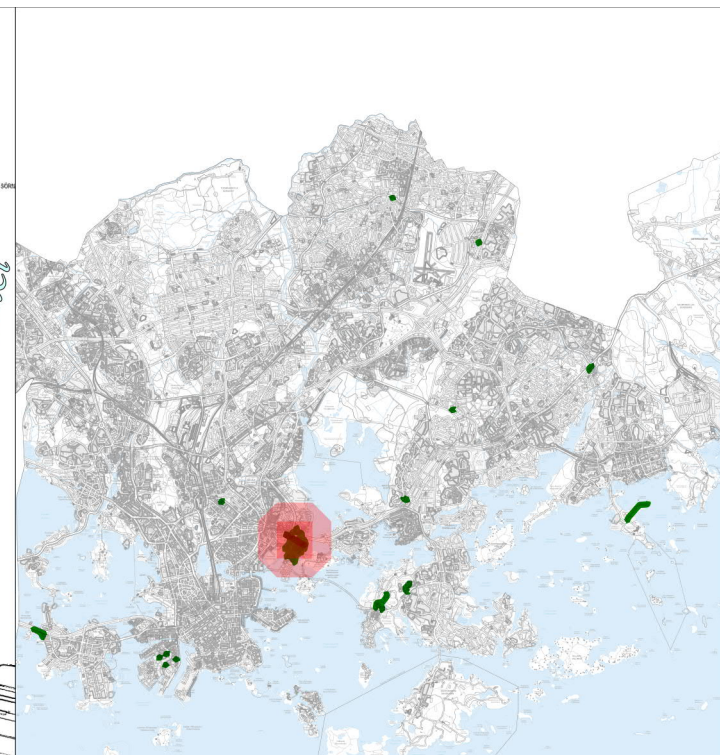
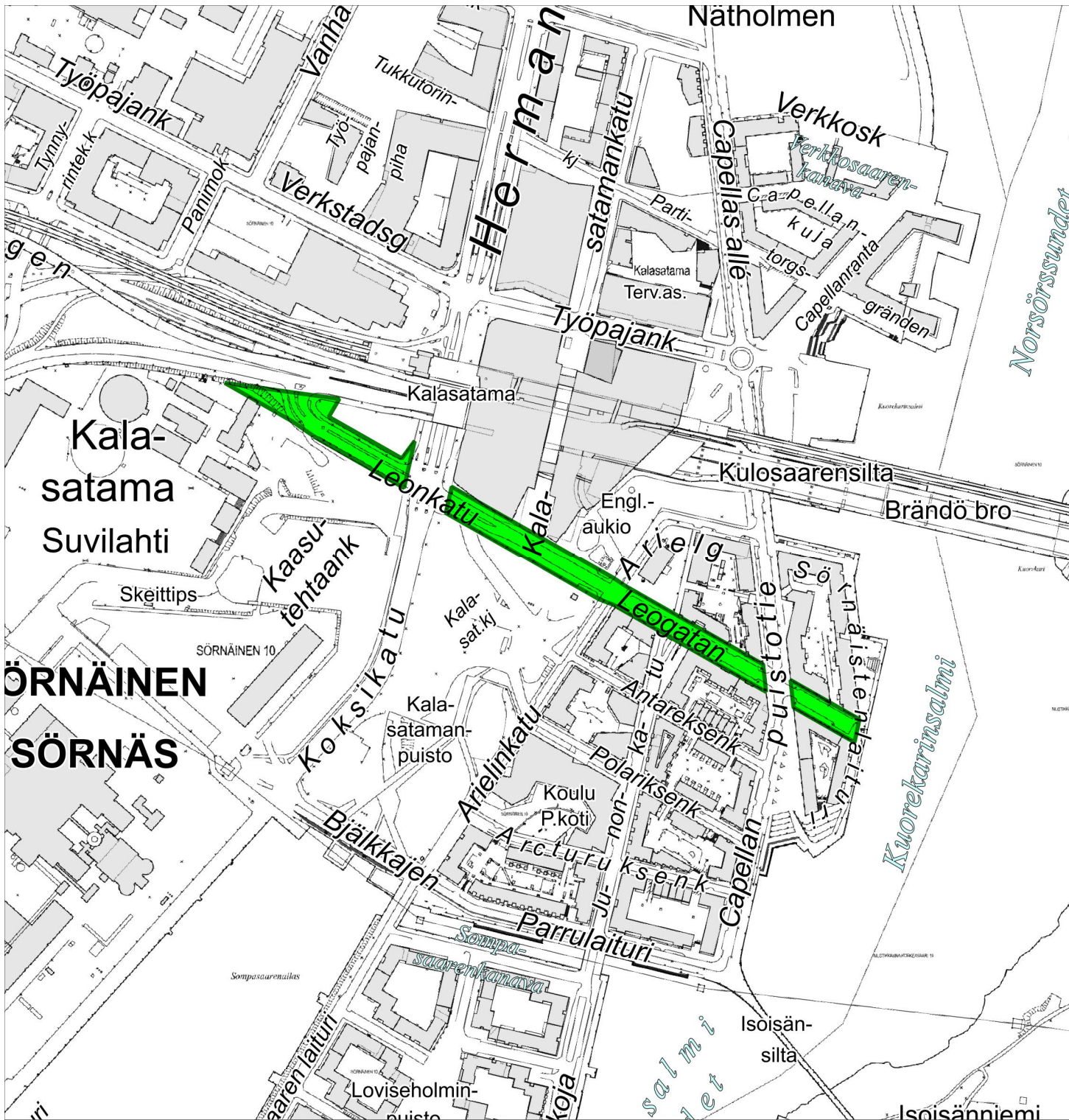


## Yleiseen käyttöön luovutettavat kadut 1.1.2021

HEL 2020-011032 Liite 2

Esko Laiho 2.11.2020

- Katu:** Koksikatu
- Alue:** Sörnäinen
- Pituus:** 359 m
- Pinta-ala:** 9912.8 m<sup>2</sup>
- Kaikkien katujen yhteispituus:** 8,5 km
- Kaikkien katujen yhteisala:** 15,6 ha



## Yleiseen käyttöön luovutettavat kadut 1.1.2021

HEL 2020-011032 Liite 2

Esko Laiho 2.11.2020

**Katu:** Leonkatu

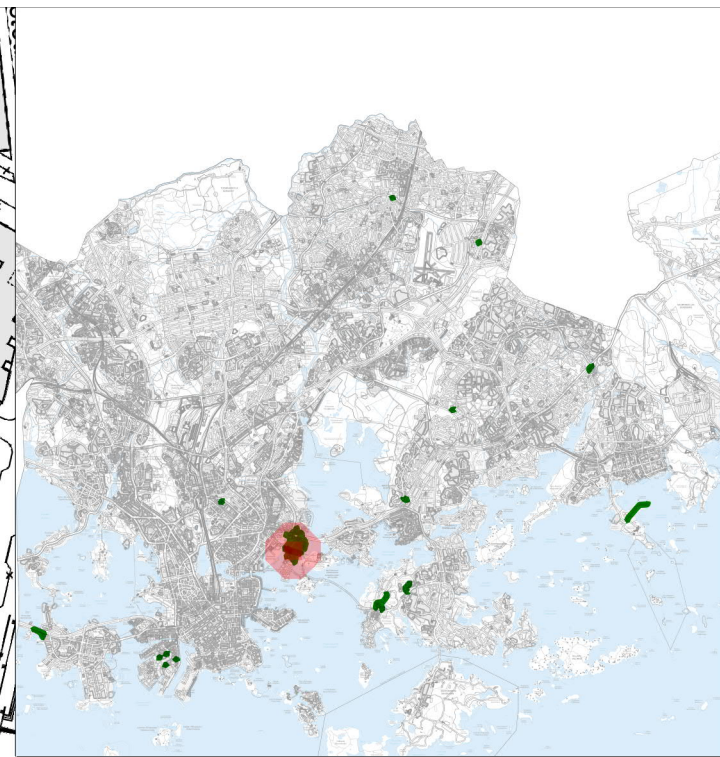
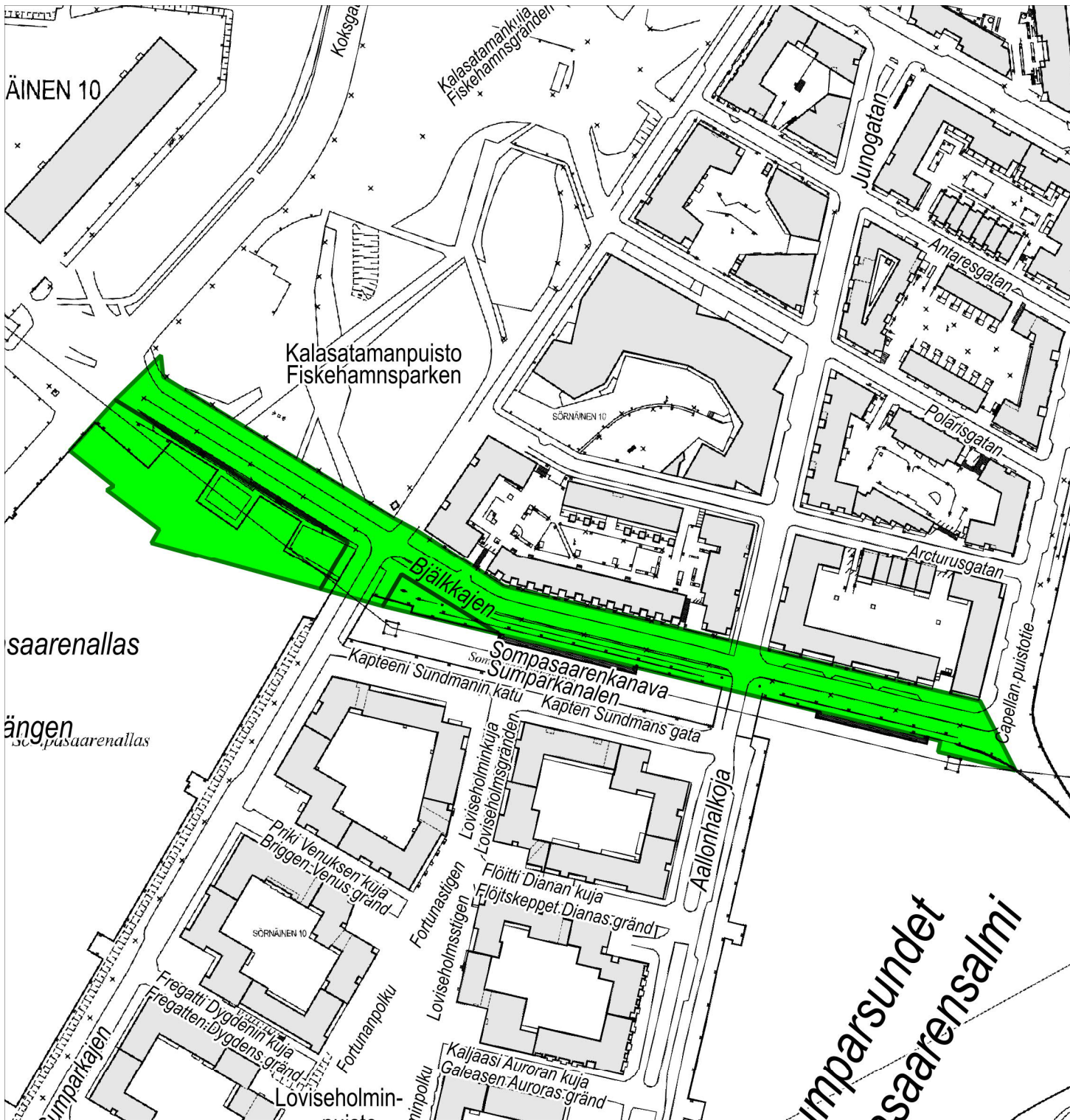
**Alue:** Sörnäinen

**Pituus:** 684 m

**Pinta-ala:** 12221 m<sup>2</sup>

**Kaikkien katujen yhteispituus:** 8,5 km

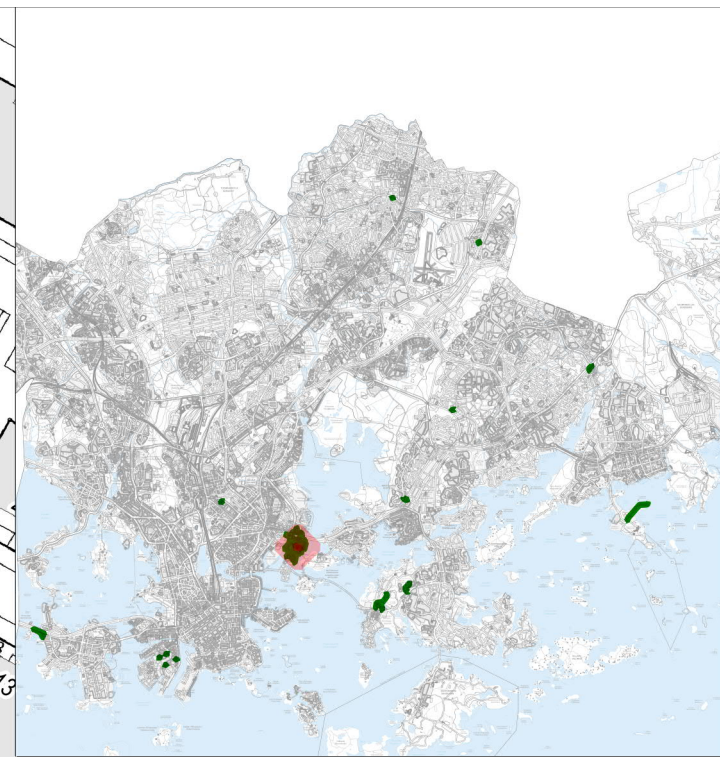
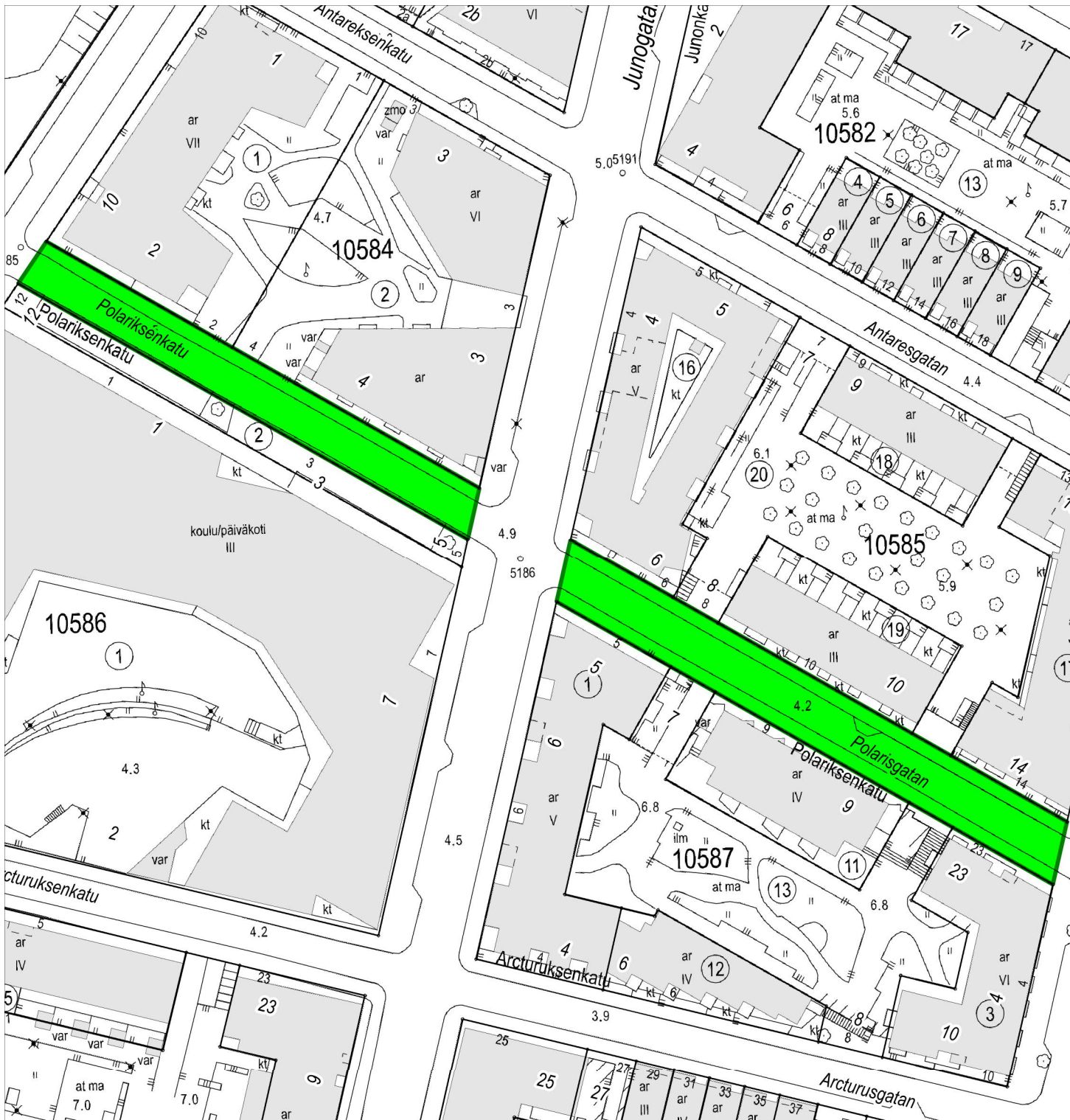
**Kaikkien katujen yhteisala:** 15,6 ha



## Yleiseen käyttöön luovutettavat kadut 1.1.2021

HEL 2020-011032 Liite 2 Esko Laiho 2.11.2020

<b>Katu:</b>	Parrulaituri
<b>Alue:</b>	Sörnäinen
<b>Pituus:</b>	665 m
<b>Pinta-ala:</b>	14416 m <sup>2</sup>
<b>Kaikkien katujen yhteispituus:</b>	8,5 km
<b>Kaikkien katujen yhteisala:</b>	15,6 ha



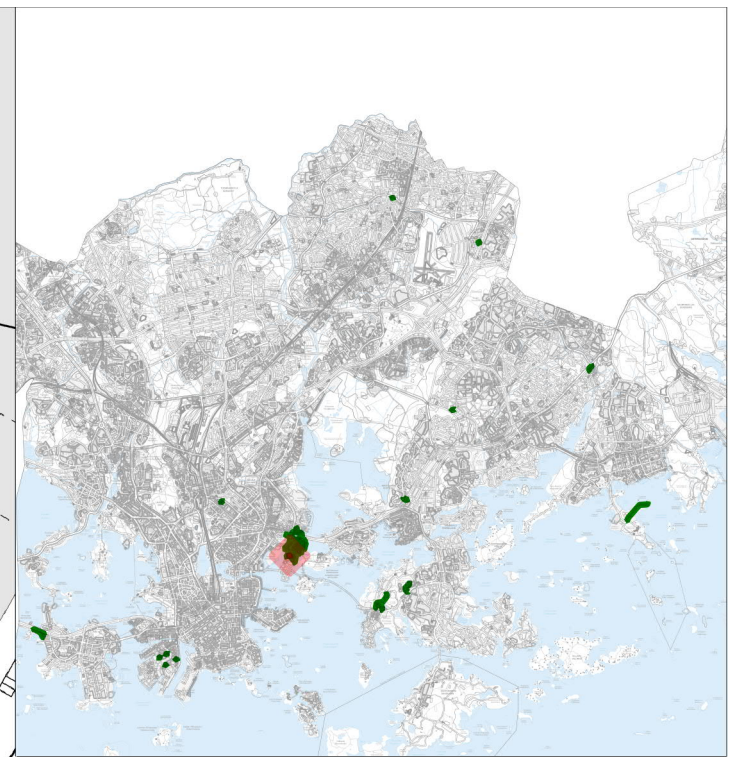
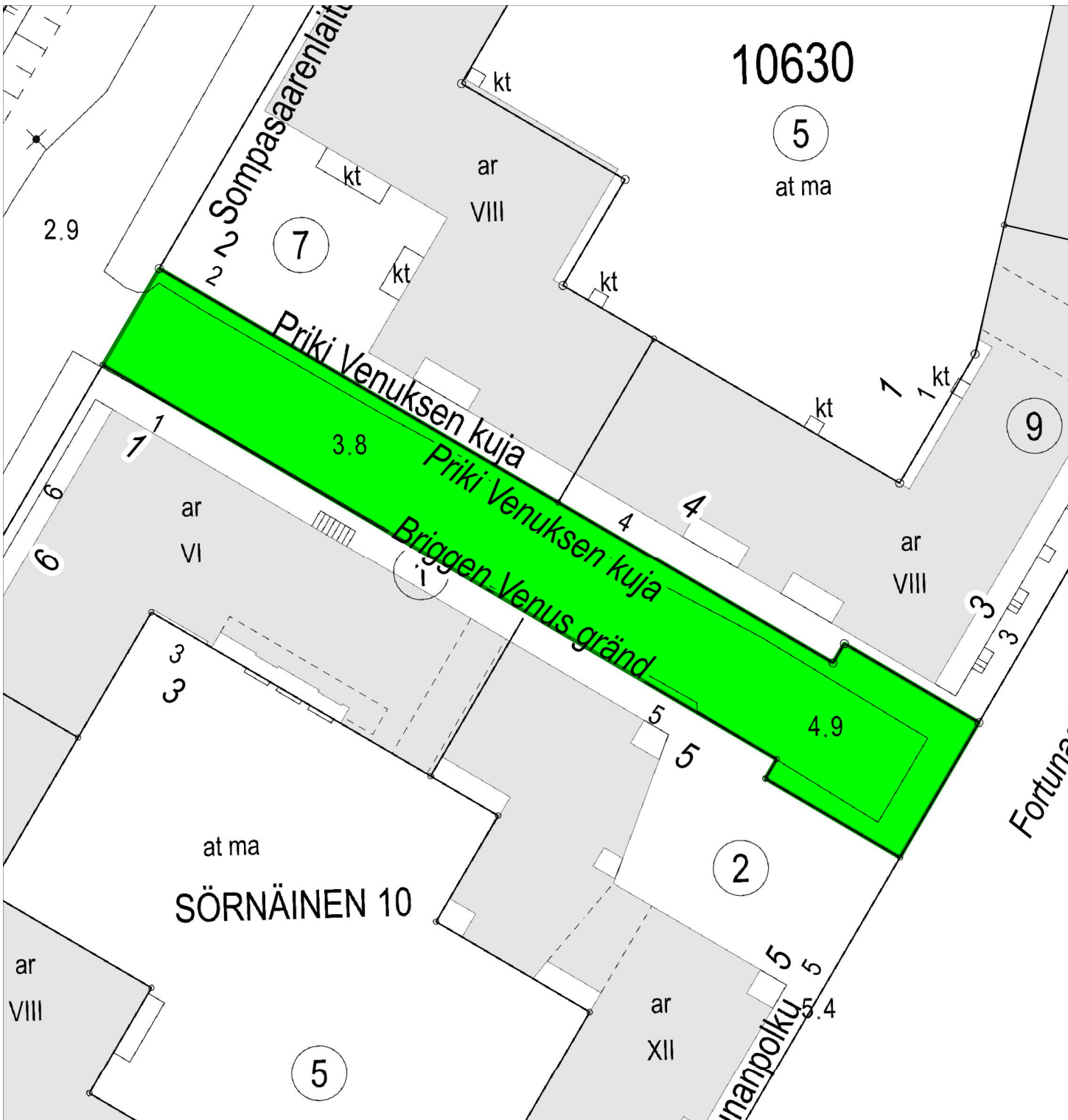
## Yleiseen käyttöön luovutettavat kadut 1.1.2021

HEL 2020-011032 Liite 2

Esko Laiho 2.11.2020

- Katu:** Polariksenkatu
- Alue:** Sörnäinen
- Pituus:** 193 m
- Pinta-ala:** 1945 m<sup>2</sup>
- Kaikkien katujen yhteispituus:** 8,5 km
- Kaikkien katujen yhteisala:** 15,6 ha





## Yleiseen käyttöön luovutettavat kadut 1.1.2021

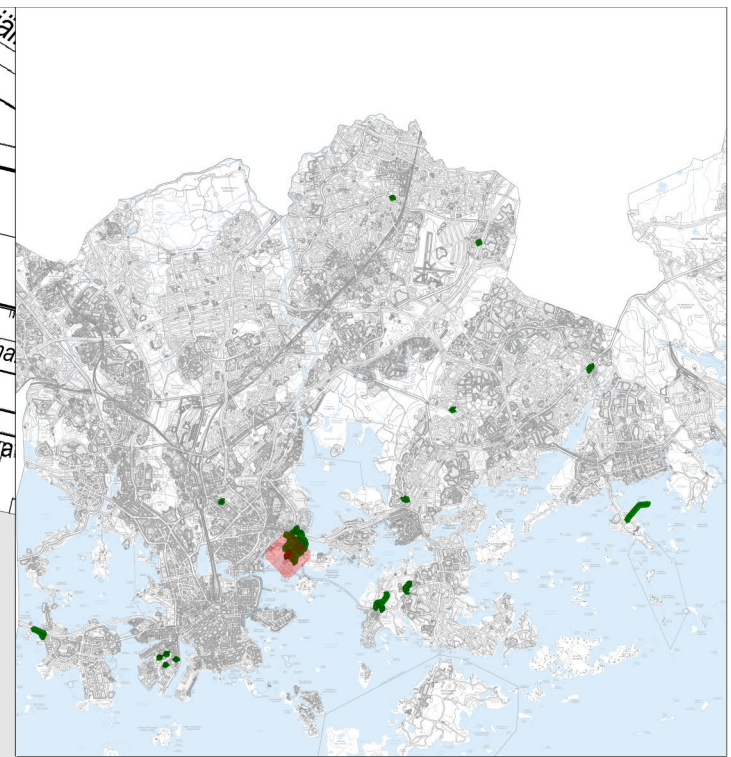
HEL 2020-011032 Liite 2 Esko Laiho 2.11.2020

<b>Katu:</b>	Priki Venuksen kuja
<b>Alue:</b>	Sörnäinen
<b>Pituus:</b>	84 m
<b>Pinta-ala:</b>	895.914 m <sup>2</sup>
<b>Kaikkien katujen yhteispituus:</b>	8,5 km
<b>Kaikkien katujen yhteisala:</b>	15,6 ha

Sompasaarenallas

432-5-2

Sompasaarenallas



## Yleiseen käyttöön luovutettavat kadut 1.1.2021

HEL 2020-011032 Liite 2

Esko Laiho 2.11.2020

**Katu:** Sompasaarenlaituri

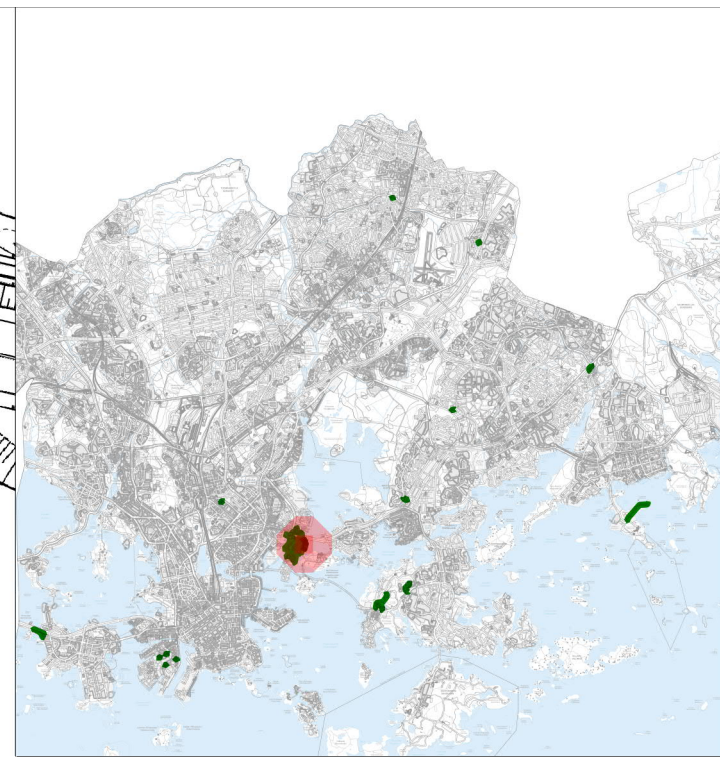
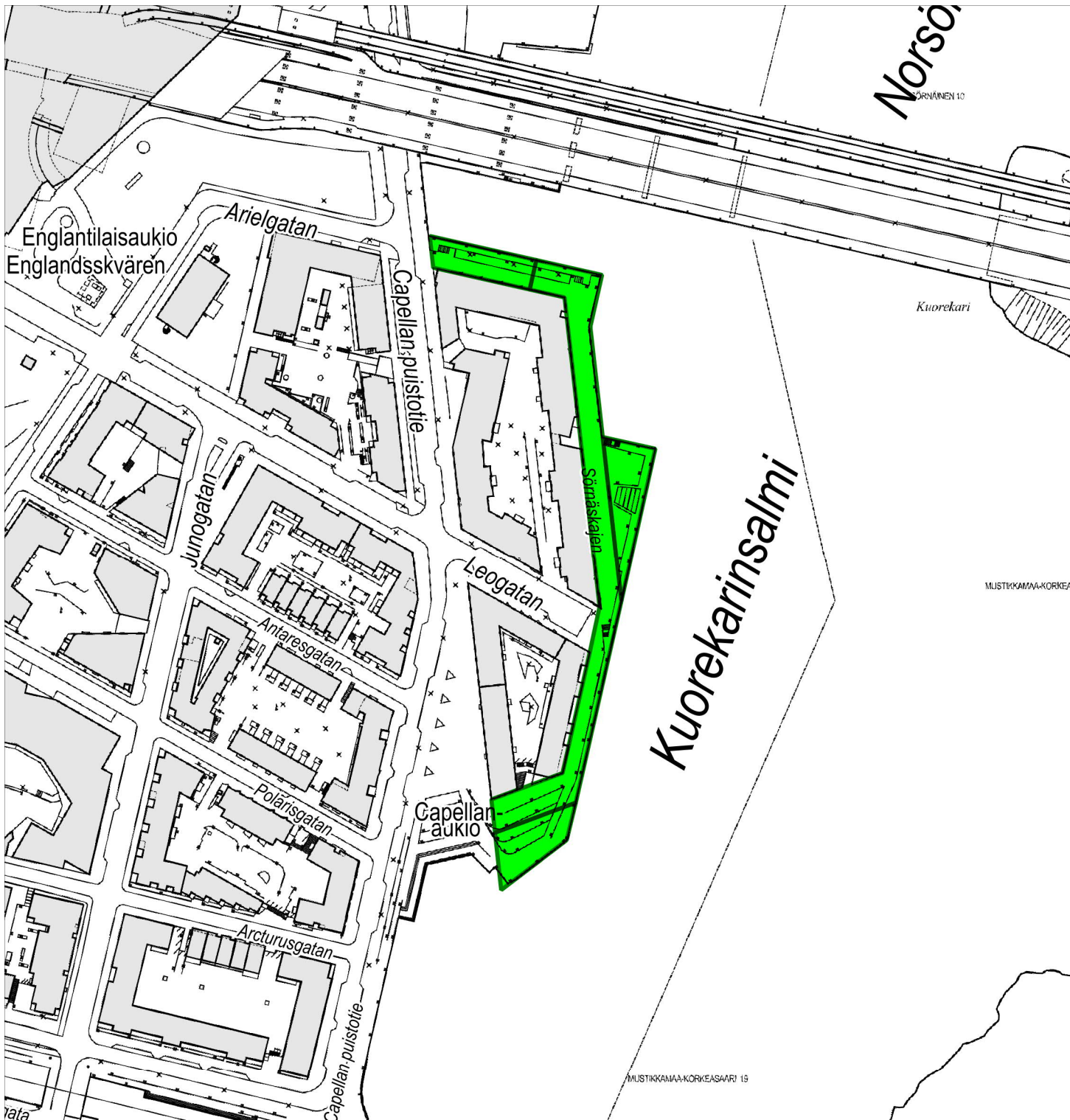
**Alue:** Sörnäinen

**Pituus:** 165 m

**Pinta-ala:** 3938 m<sup>2</sup>

**Kaikkien katujen yhteispituus:** 8,5 km

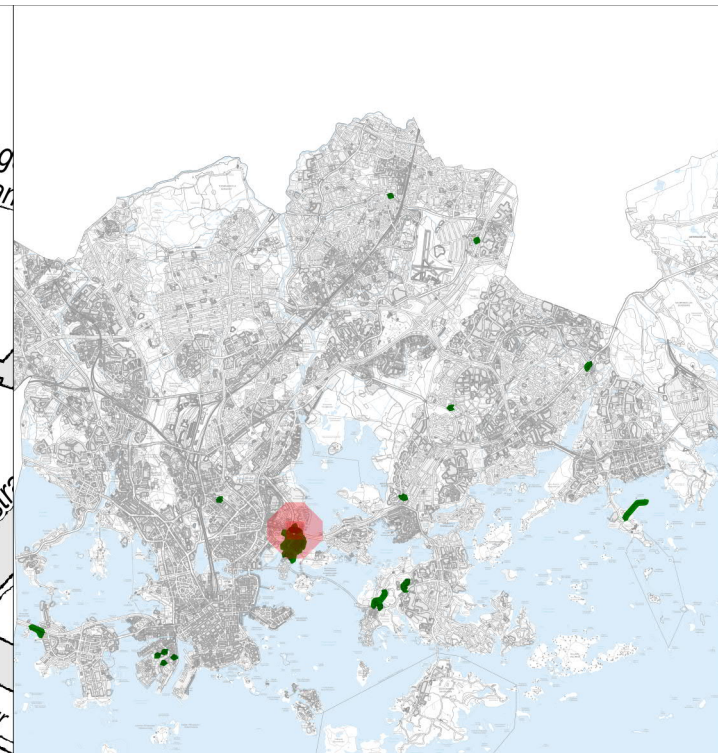
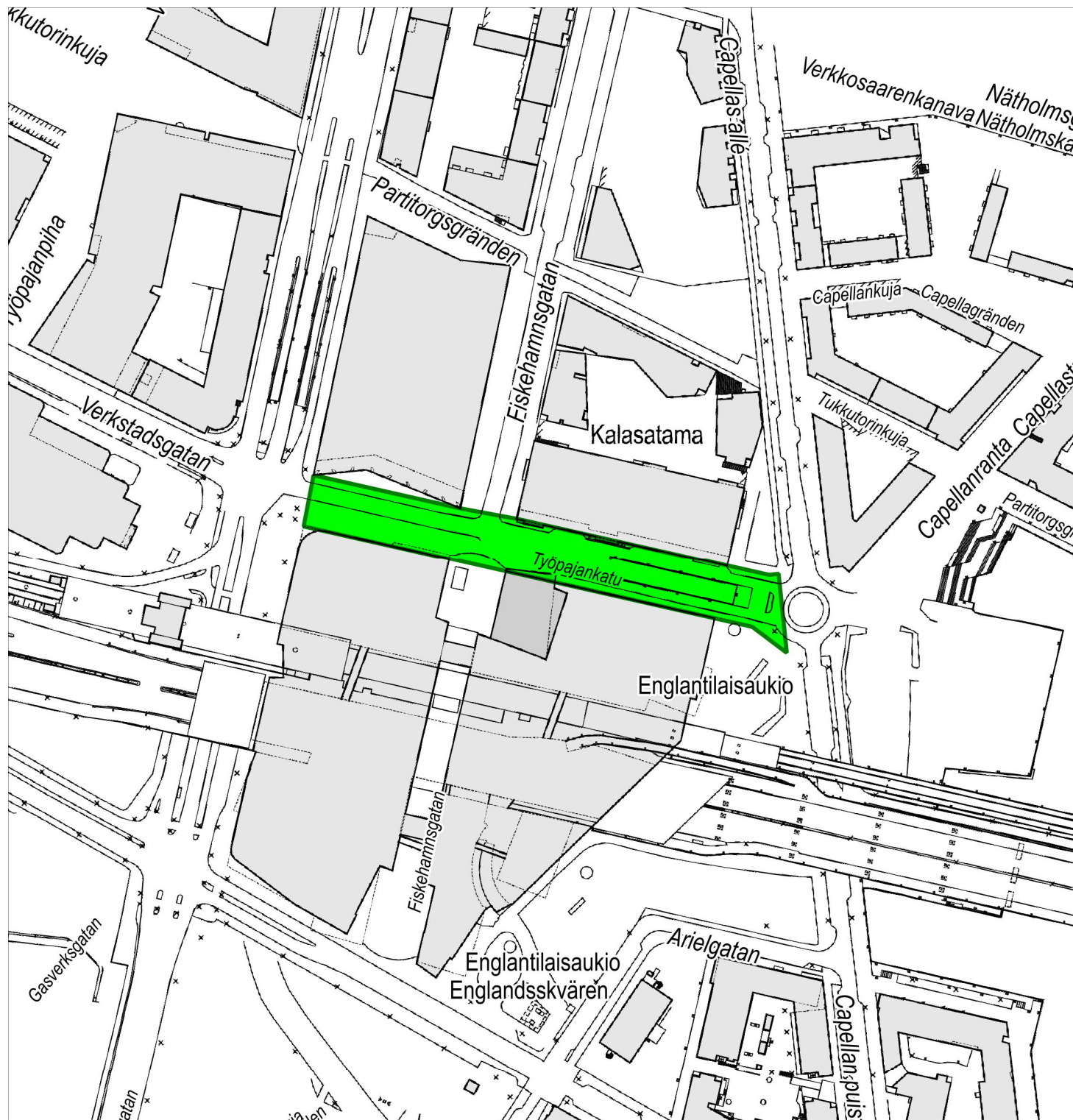
**Kaikkien katujen yhteisala:** 15,6 ha



## Yleiseen käyttöön luovutettavat kadut 1.1.2021

HEL 2020-011032 Liite 2 Esko Laiho 2.11.2020

- Katu:** Sörnäistenlaituri
- Alue:** Sörnäinen
- Pituus:** 331 m
- Pinta-ala:** 5230 m<sup>2</sup>
- Kaikkien katujen yhteispituus:** 8,5 km
- Kaikkien katujen yhteisala:** 15,6 ha



## Yleiseen käyttöön luovutettavat kadut 1.1.2021

HEL 2020-011032 Liite 2

Esko Laiho 2.11.2020

**Katu:** Työpajankatu

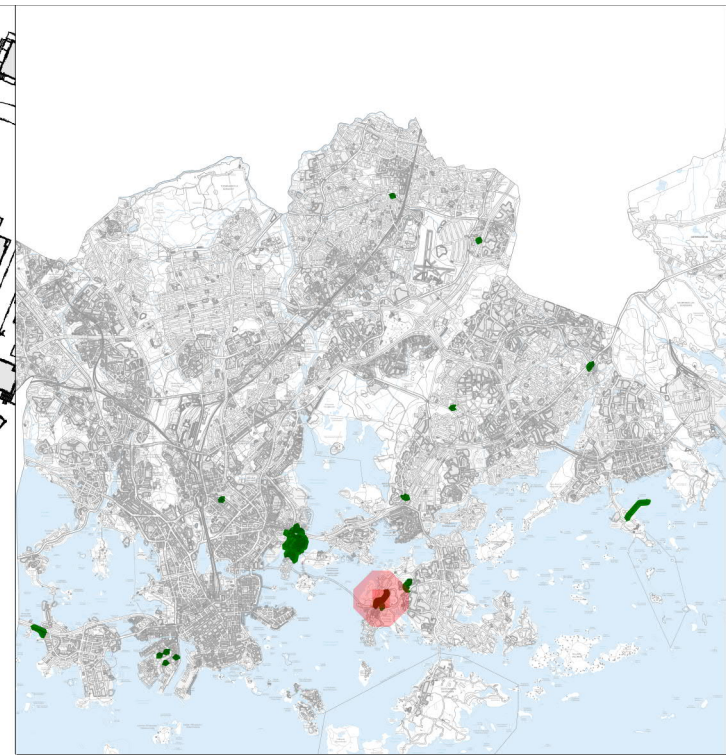
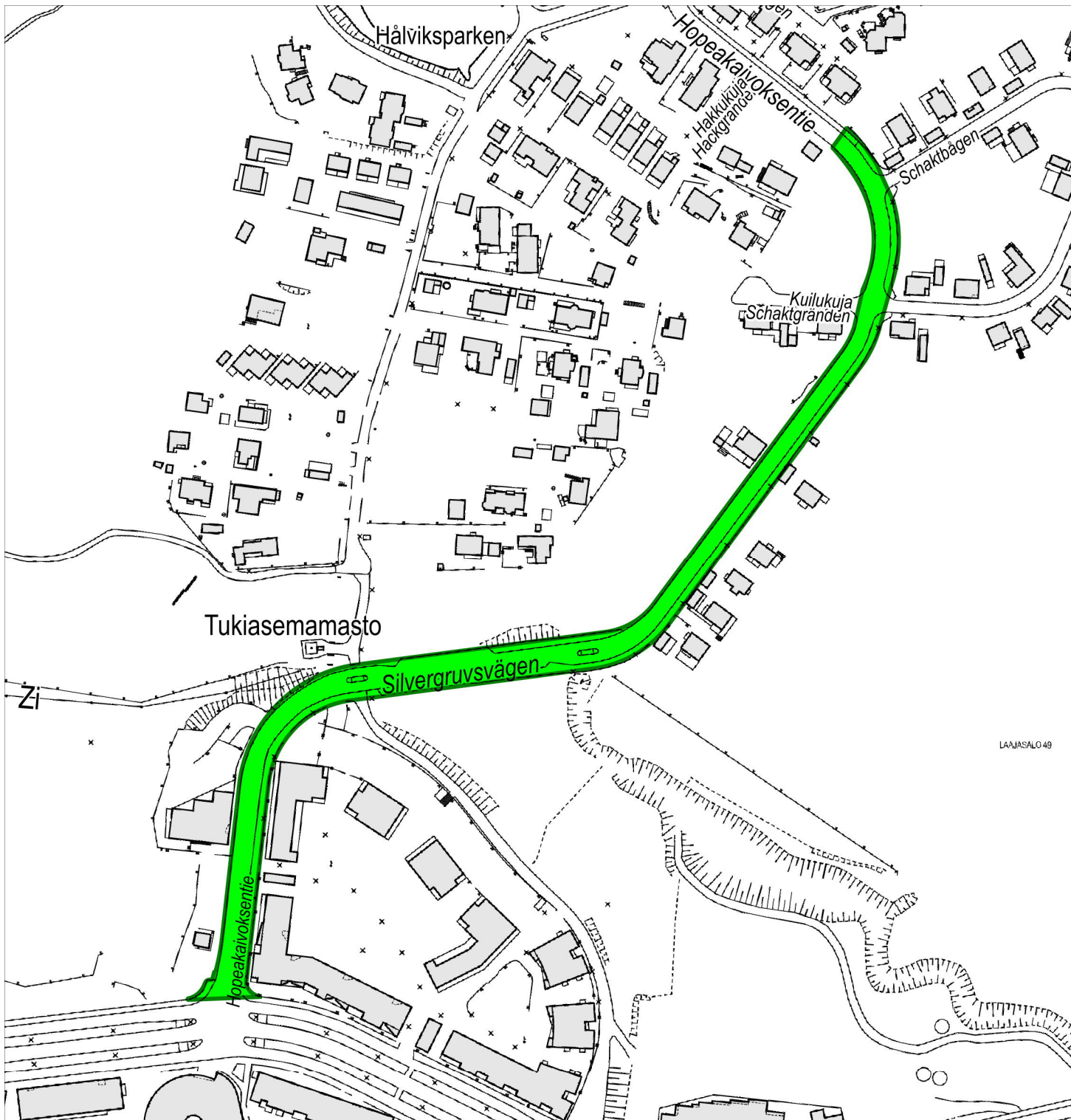
**Alue:** Sörnäinen

**Pituus:** 218 m

**Pinta-ala:** 5294 m<sup>2</sup>

**Kaikkien katujen yhteispituus:** 8,5 km

**Kaikkien katujen yhteisala:** 15,6 ha



## Yleiseen käyttöön luovutettavat kadut 1.1.2021

HEL 2020-011032 Liite 2

Esko Laiho 2.11.2020

**Katu:** Hopeakaivoksentie

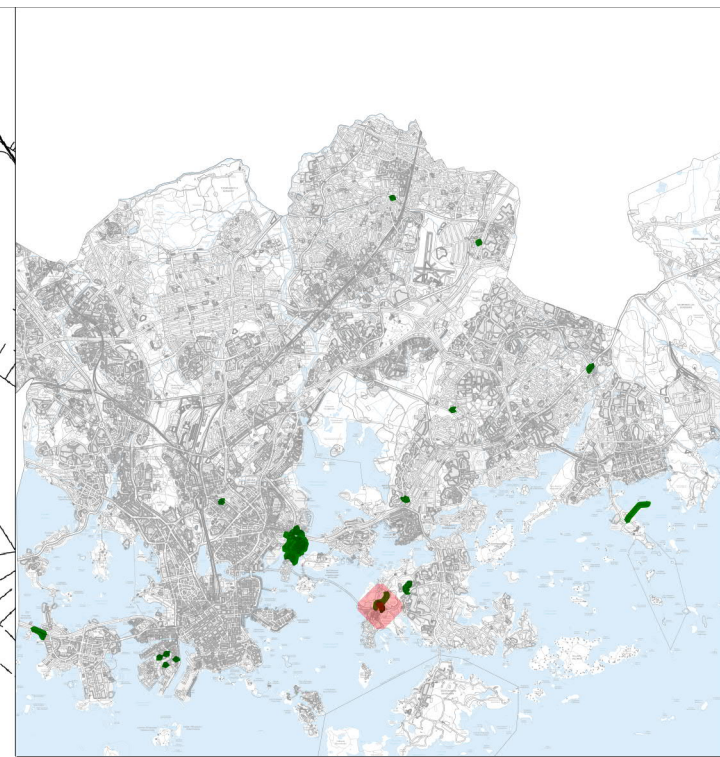
**Alue:** Tahvonlahti

**Pituus:** 560 m

**Pinta-ala:** 7186.3 m<sup>2</sup>

**Kaikkien katujen yhteispituus:** 8,5 km

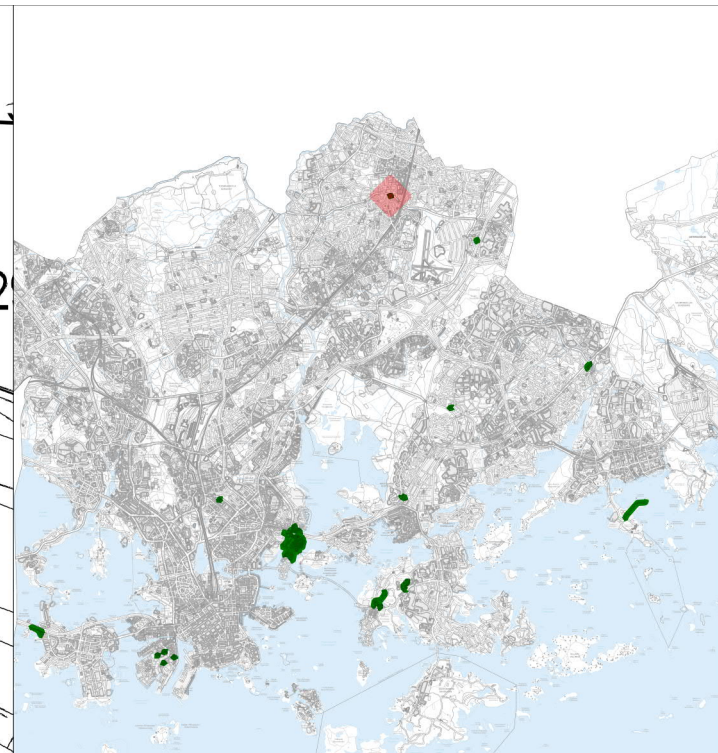
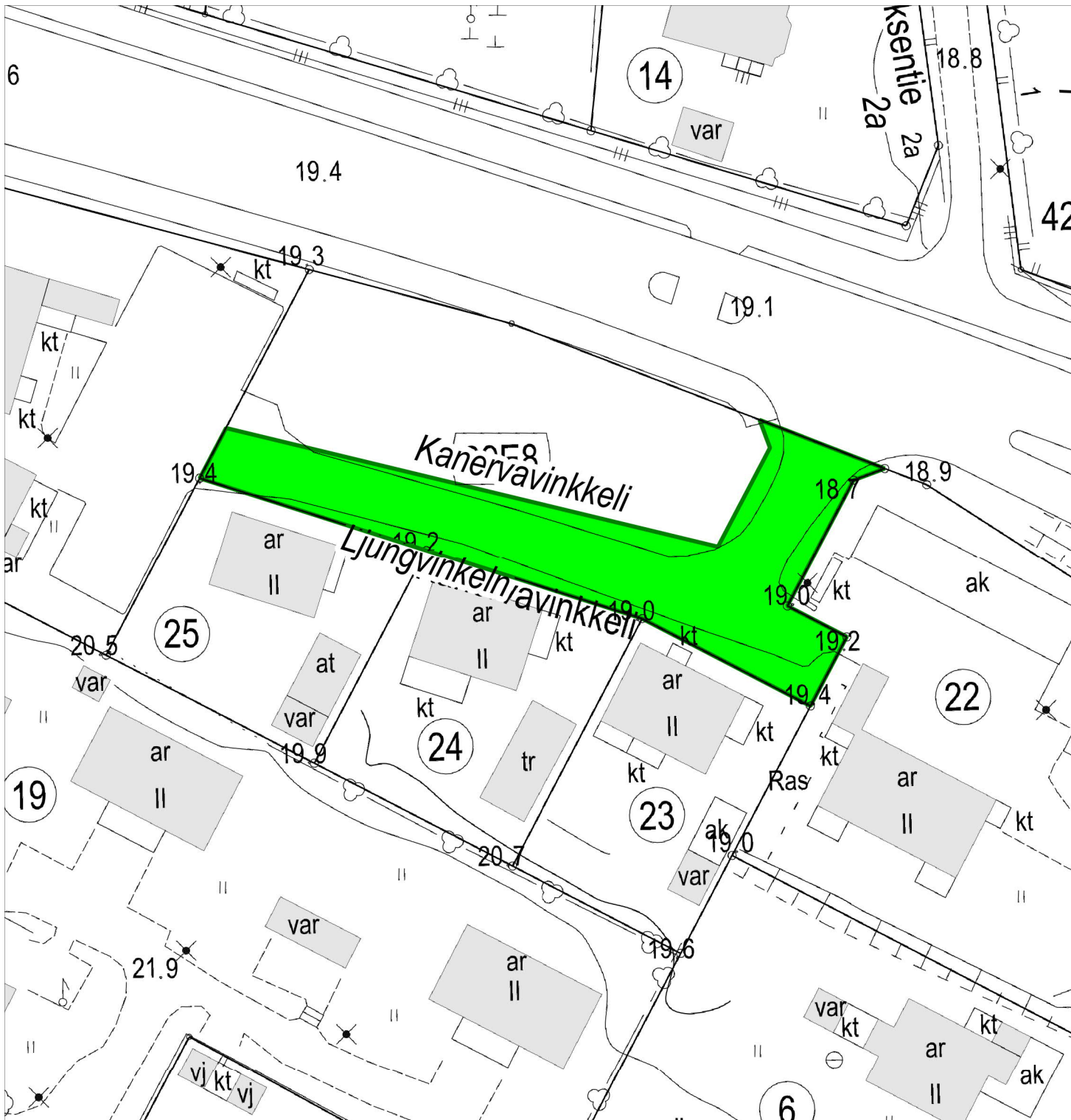
**Kaikkien katujen yhteisala:** 15,6 ha



## Yleiseen käyttöön luovutettavat kadut 1.1.2021

HEL 2020-011032 Liite 2 Esko Laiho 2.11.2020

- Katu:** Kaivossepänkuja
- Alue:** Tahvonlahti
- Pituus:** 238.8 m
- Pinta-ala:** 1374.8 m<sup>2</sup>
- Kaikkien katujen yhteispituus:** 8,5 km
- Kaikkien katujen yhteisala:** 15,6 ha



## Yleiseen käyttöön luovutettavat kadut 1.1.2021

HEL 2020-011032 Liite 2

Esko Laiho 2.11.2020

**Katu:** Kanervavinkkeli

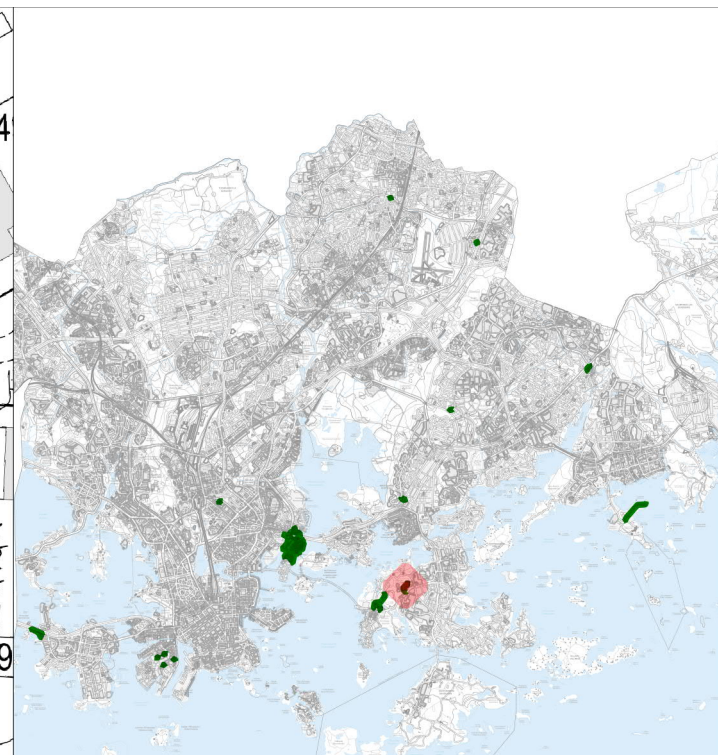
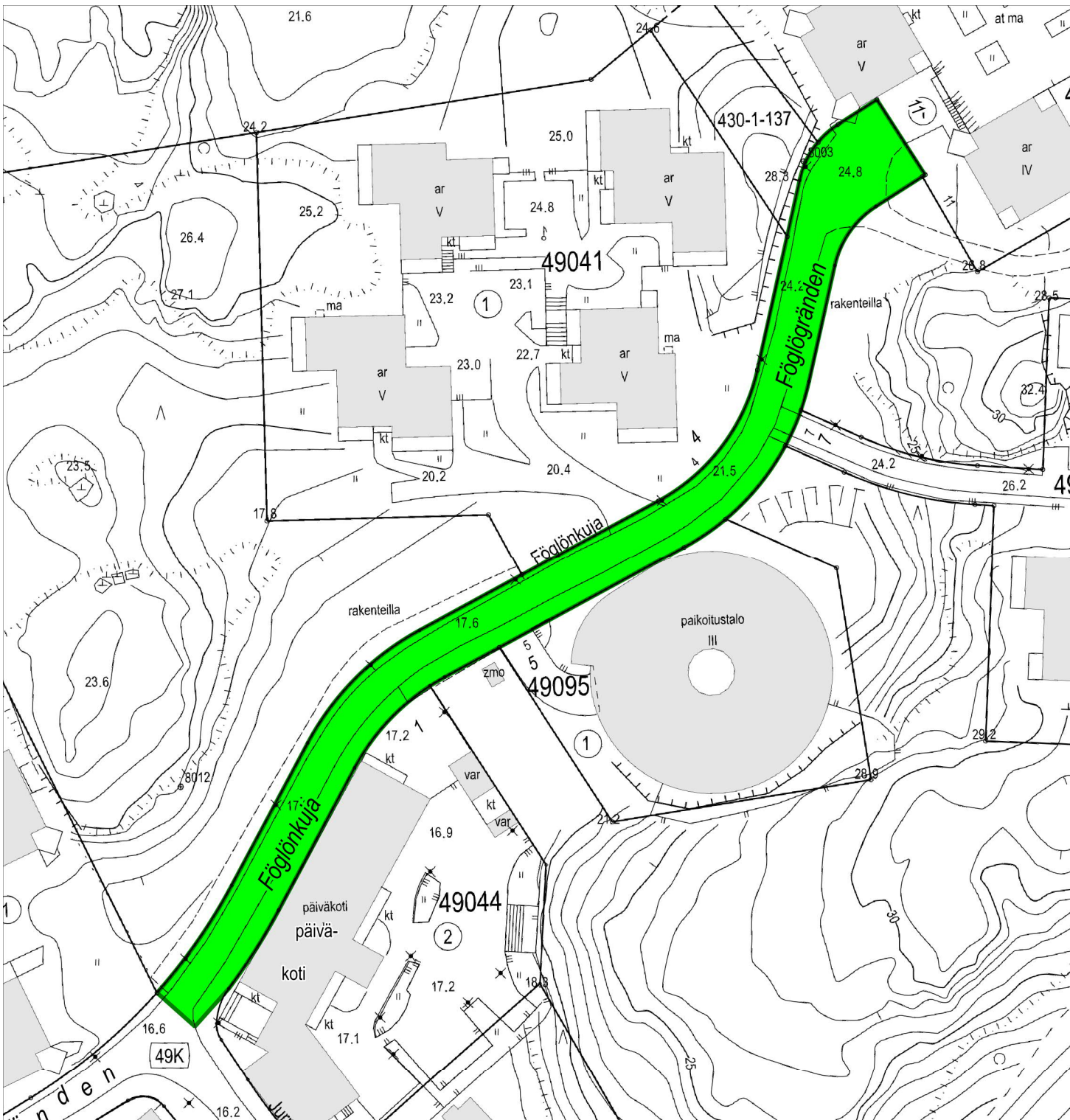
**Alue:** Tapanila

**Pituus:** 75.4 m

**Pinta-ala:** 514.5 m<sup>2</sup>

**Kaikkien katujen yhteispituus:** 8,5 km

**Kaikkien katujen yhteisala:** 15,6 ha



## Yleiseen käyttöön luovutettavat kadut 1.1.2021

HEL 2020-011032 Liite 2

Esko Laiho 2.11.2020

**Katu:** Föglönkuja

**Alue:** Tullisaari

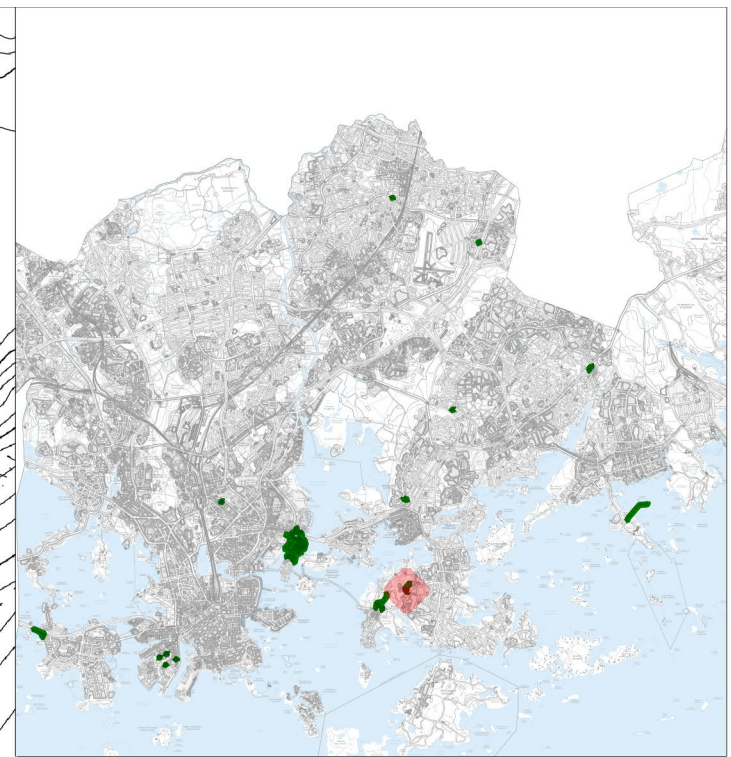
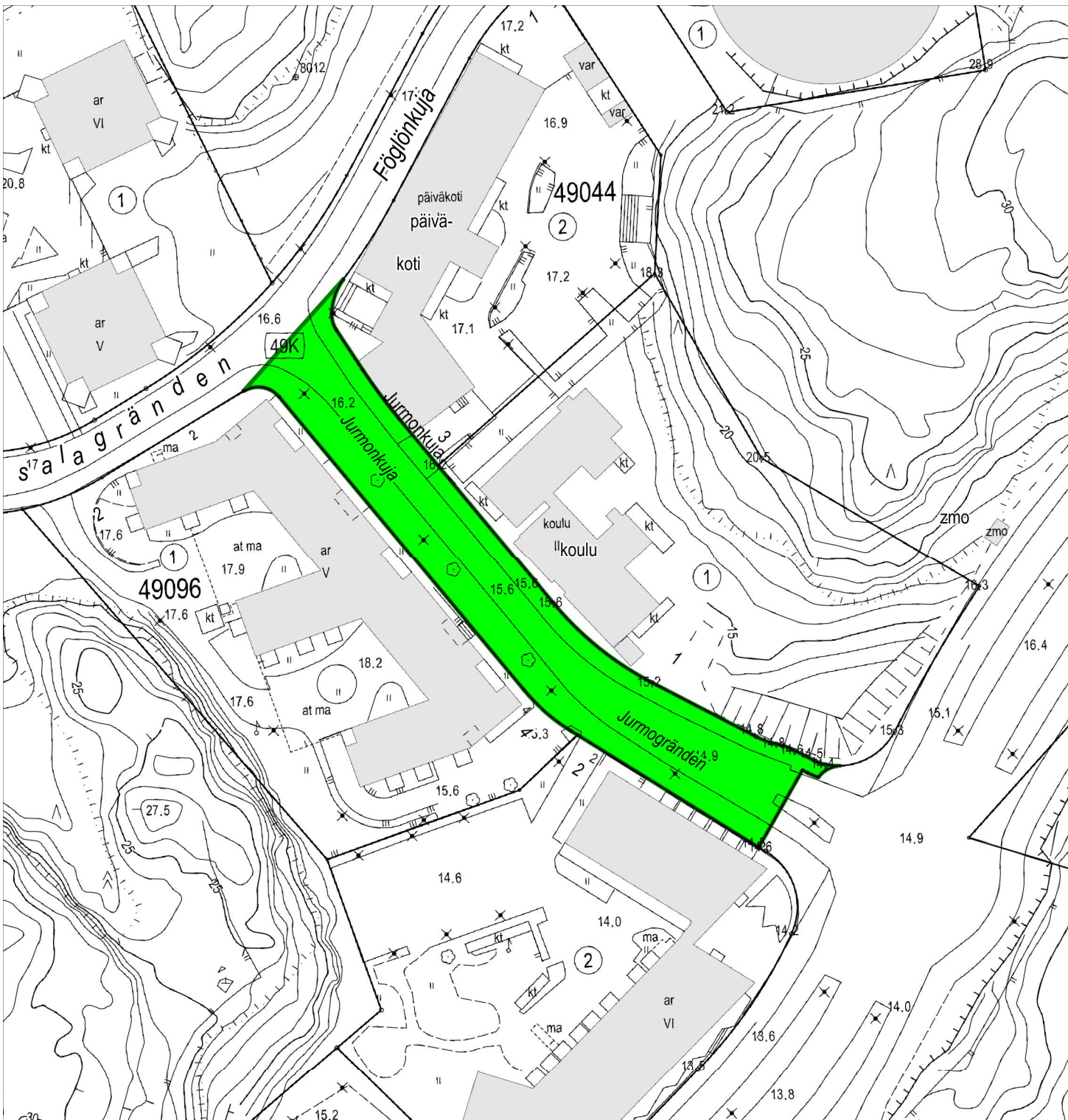
**Pituus:** 213.4 m

**Pinta-ala:** 2134 m<sup>2</sup>

**Kaikkien katujen yhteispituus:** 8,5 km

**Kaikkien katujen yhteisala:** 15,6 ha



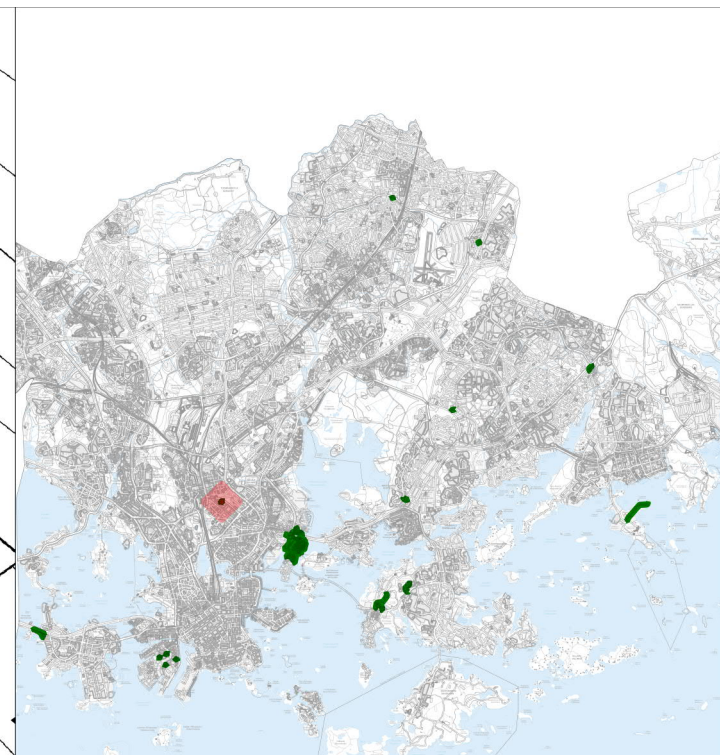
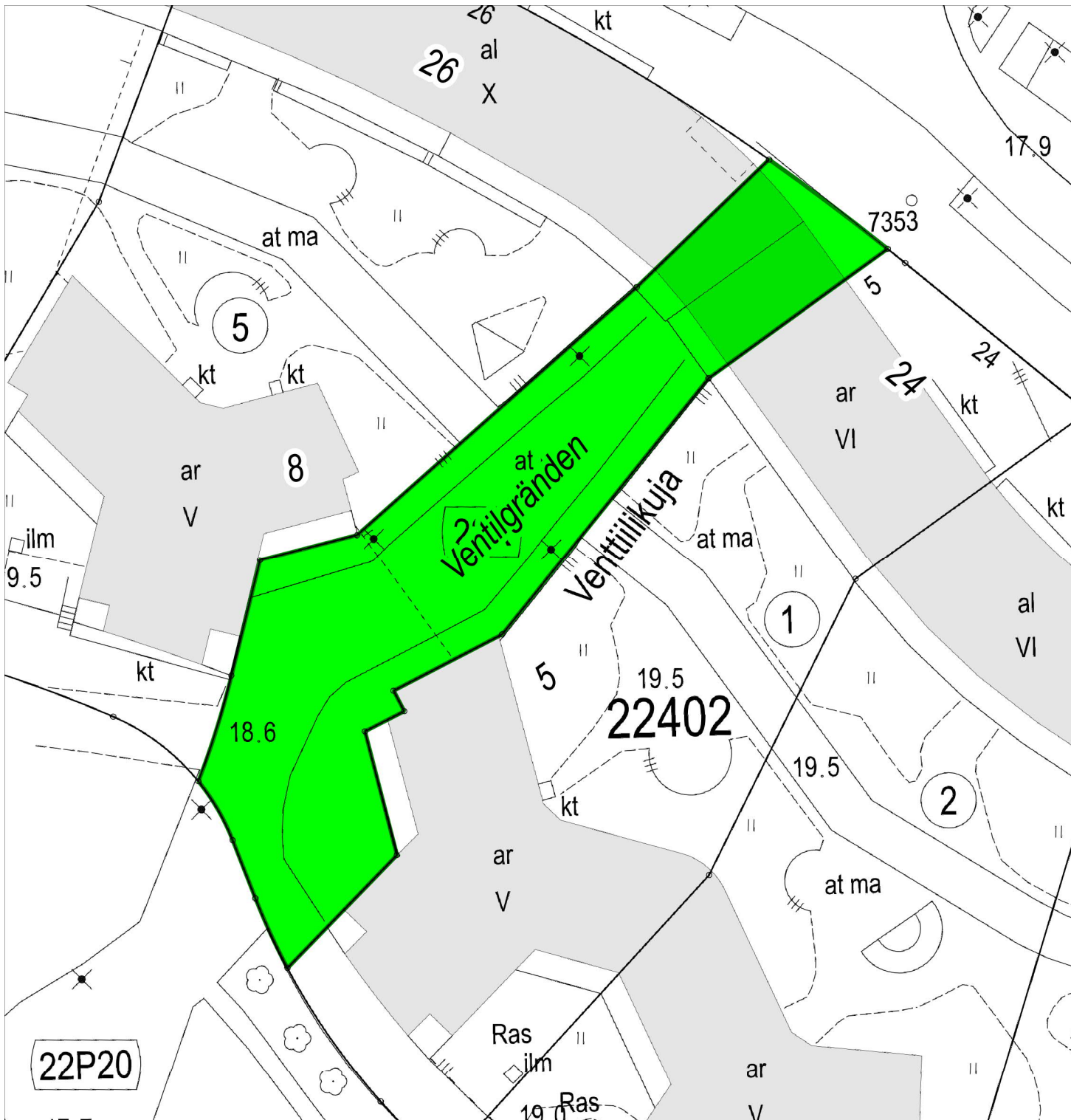


## Yleiseen käyttöön luovutettavat kadut 1.1.2021

HEL 2020-011032 Liite 2

Esko Laiho 2.11.2020

- Katu:** Jurmonkuja
- Alue:** Tullisaari
- Pituus:** 123.4 m
- Pinta-ala:** 1862.5 m<sup>2</sup>
- Kaikkien katujen yhteispituus:** 8,5 km
- Kaikkien katujen yhteisala:** 15,6 ha



## Yleiseen käyttöön luovutettavat kadut 1.1.2021

HEL 2020-011032 Liite 2

Esko Laiho 2.11.2020

**Katu:** Venttiilikuja

**Alue:** Vallila

**Pituus:** 82.5 m

**Pinta-ala:** 1136.3 m<sup>2</sup>

**Kaikkien katujen yhteispituus:** 8,5 km

**Kaikkien katujen yhteisala:** 15,6 ha