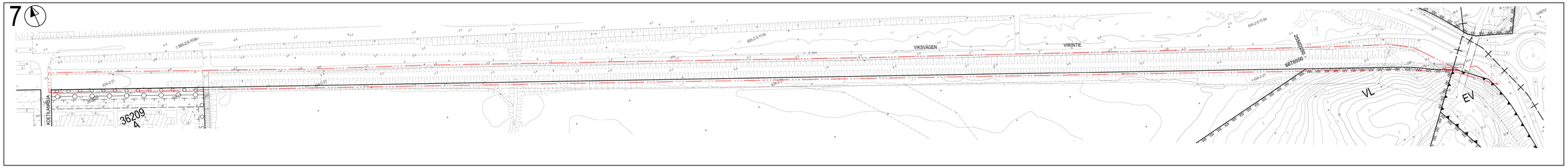

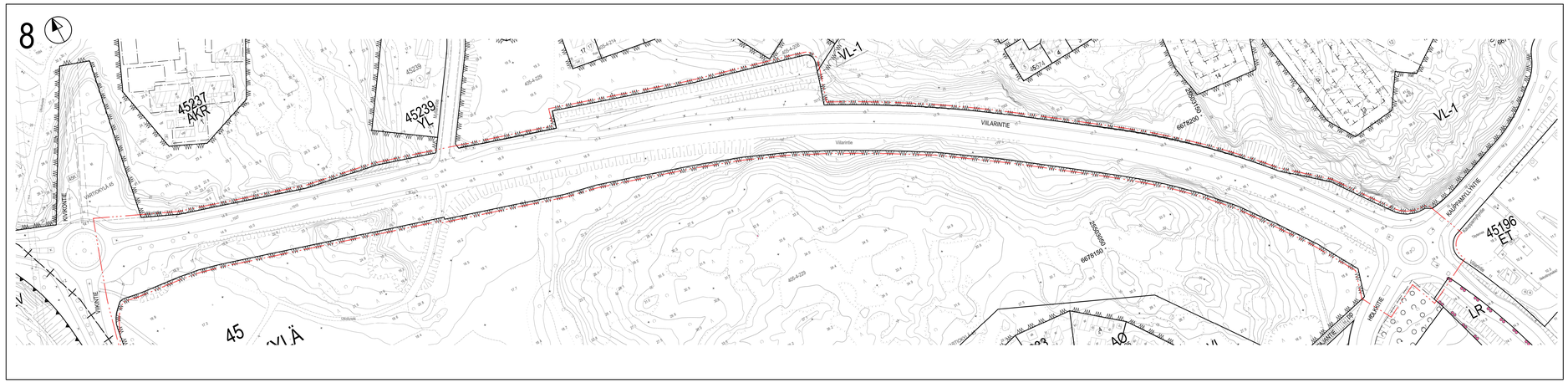

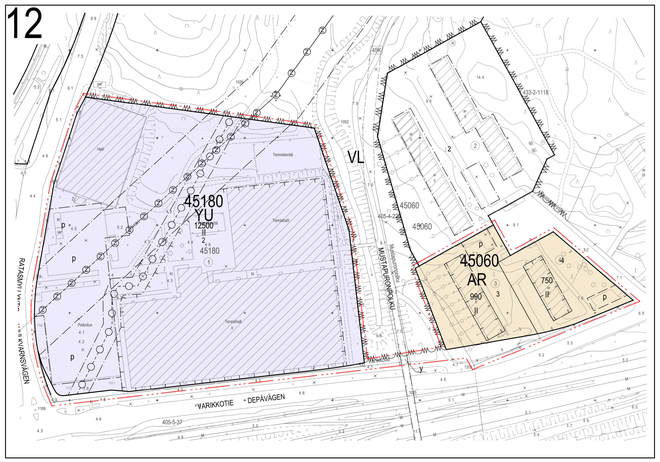

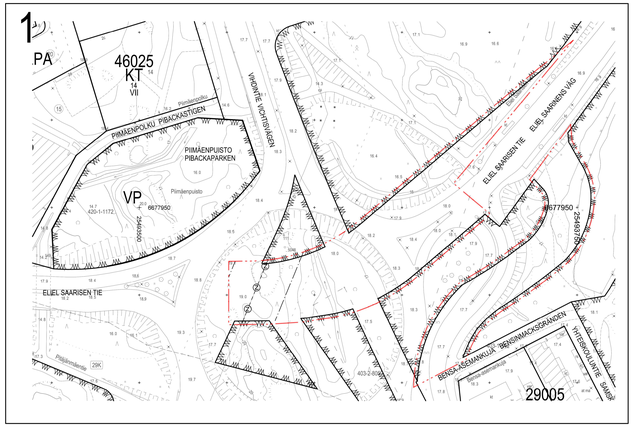

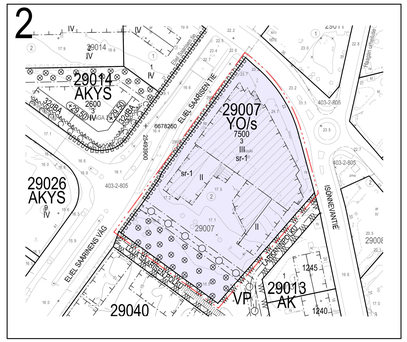

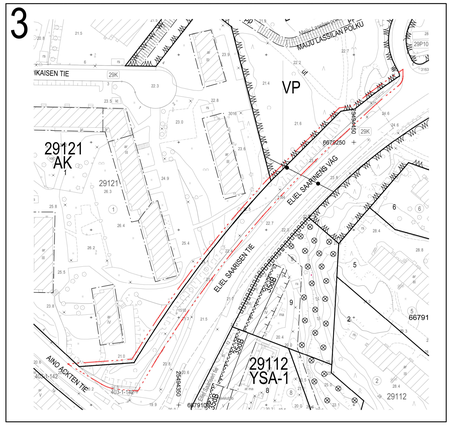

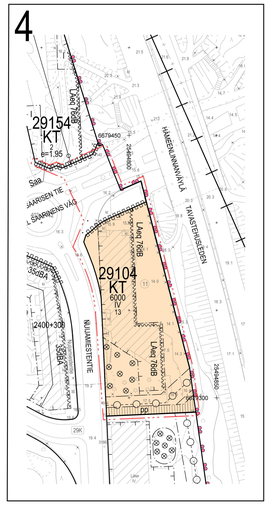

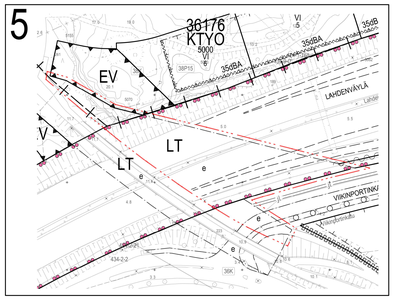

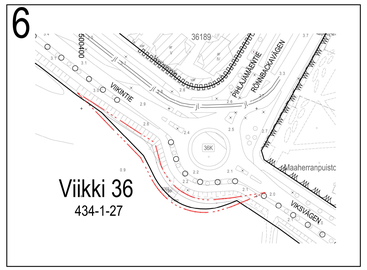

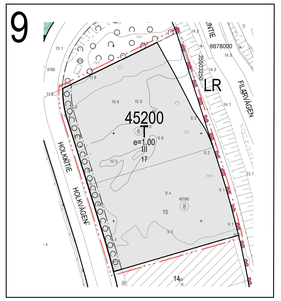

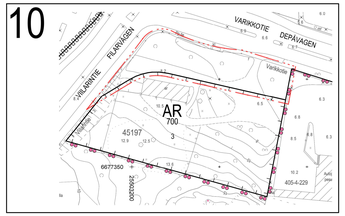

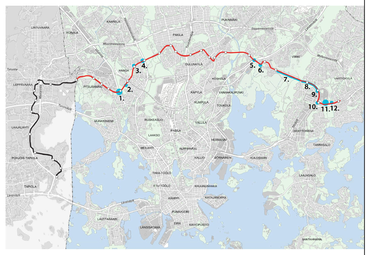

HELSINKI
HELSINGFORS

RAIDE-JOKERIN TEKNISET ASEMAKAAVAT
36. kaupunginosa Viikki
45. kaupunginosa Vartiokylä
Katualueet (kartalla numerot 6-8)
Asemakaava 1:1000

RAIDE-JOKERIN TEKNISET ASEMAKAAVAMUUTOKSET
29. kaupunginosa Haaga
Korttelit 29007 tontti 2
Korttelit 29104 tontti 12
Korttelit 29154 tontti 2
Katu- ja puistoalueet (kartalla numerot 1-4)
36. kaupunginosa Viikki
Katu-, suojaihenher- ja lähivirkistysalueet (kartalla numerot 5 ja 7)
43. kaupunginosa Herttoniemi
Suojaihenrakun (kartalla numero 7)
45. kaupunginosa Vartiokylä
Korttelit 45060 tontti 3 ja 4
Korttelit 45180 tontti 1
Korttelit 45197 osa tontista 3
Korttelit 45200 tontti 6 ja 15
Katu-, puisto-, rautatie- ja lähivirkistysalueet (kartalla numerot 8-10, 12)
Asemakaavan muutos 1:1000

SPÅR-JOKERNS TEKNISKA DETALJPLANER
36 stadsdelen Vik
45 stadsdelen Botby
Gatuområden (på kartan nr 6-8)
Detaljplan 1:1000

SPÅR-JOKERNS TEKNISKA DETALJPLANEÄNDRINGAR
29 stadsdelen Haga
Kvartett 29007 tomten 2
Kvartetet 29104 tomten 12
Kvartetet 29154 tomten 2
Gatu- och parkområden (på kartan nr 1-4)
36 stadsdelen Vik
Gatu-, skyddsgrönområden och område för närrekreation (på kartan nr 5 och 7)
43 stadsdelen Hertsoniemi
Skyddsgrönområde (på kartan nr 7)
45 stadsdelen Botby
Kvartetet 45060 tomterna 3 och 4
Kvartetet 45180 tomten 1
Kvartetet 45197 del av tomten 3
Kvartetet 45200 tomterna 6 och 15
Gatu-, park-, järnvägsområden och område för närrekreation (på kartan nr 8-10, 12)
Detaljplaneändring 1:1000

HELSINGIN KAUPUNKISUUNNITTELUVIRASTO HELSINGFORS STADSPLANERINGSKONTOR	ASEMAKAAVAOSASTO DETALJPLANEAVDELNINGEN		
KSLK STYLV NÄHTÄVÄNÄ TILL FASSENDE MUUTETTU ÄNDRAD		PIRUSTUS RITNING PÄIVÄYS DATUM LAATINUT UPPGJORD AV PIRTANYT RITAD AV	12400 1/4 14.6.2016 Pia Sjöroos, Jenni Aalto Mari Paju, Matti Päivänsalo
HYVÄKSYTTY GODKÄND TULLUT VOIMAAN TRÄTT I KRAFT		ASEMAKAAVAPÄÄLLIKKÖ STADSPLANECHEF	OLAVI VELTHEIM

Helsingin kaupungin tietotekniikan kaupunkimittauksesta
Helsingfors stads fastighetsinformations datacentralgrundkarta

Tuotekoordinaatisto / Produktkoordinatsystem:	1:1000
Korkeusjärjestelmä / Höjdsystem:	ETRS-GK25 N2000

muutoksia	kartoitettu kartlagd av	05/2016
27.04.2016 Kortteli 29007 27.04.2016 Kortteli 29014 27.04.2016 Kortteli 29026 27.04.2016 Kortteli 29040 27.04.2016 Kortteli 29121 27.04.2016 Kortteli 29154 27.04.2016 Kortteli 29104 27.04.2016 Kortteli 29112 27.04.2016 Kortteli 29013 27.04.2016 Kortteli 29005 27.04.2016 Kortteli 29154 27.04.2016 Kortteli 29104 27.04.2016 Kortteli 29112 27.04.2016 Kortteli 29013 27.04.2016 Kortteli 29005 27.04.2016 Kortteli 29154 27.04.2016 Kortteli 29104 27.04.2016 Kortteli 29112 27.04.2016 Kortteli 29013 27.04.2016 Kortteli 29005		

Pohjakarte täytyä maastöstä ja olemassa 3ks 2= uudemmat
Rekarter upptar maste i 3ks 2= nyare utmärkningar och tillägg
25.5.2016

Helsingin kaupunki, kiinteistötietojen käyttöoikeusasiat
Helsingfors stad, fastighetsinformationsrättigheter
Kartat: Helsinkimittausyksikkö, kiinteistötietokeskus