











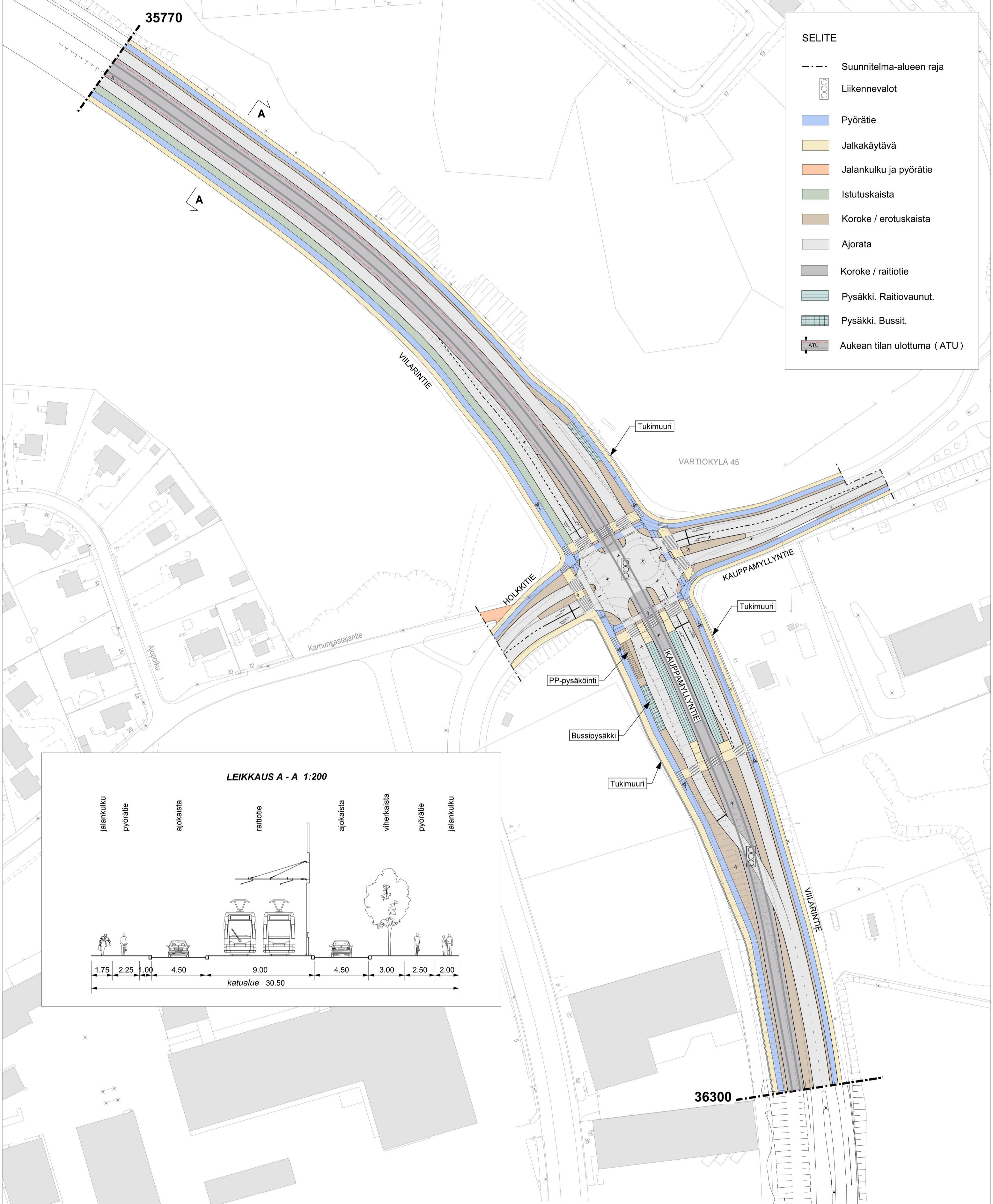


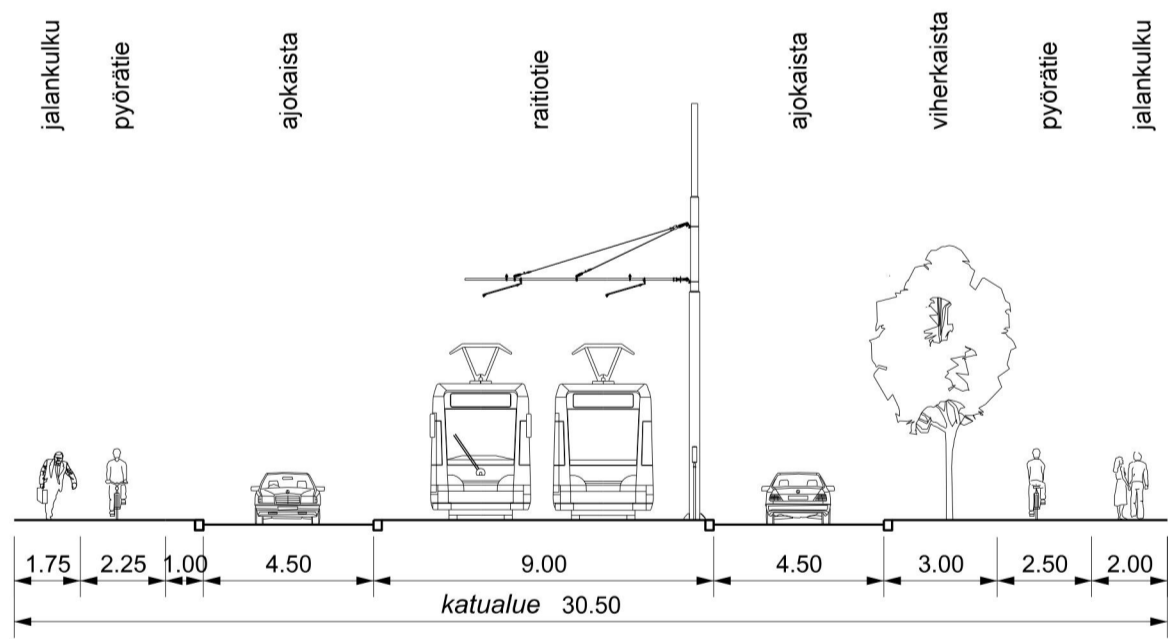
35770

SELITE

-  Suunnitelma-alueen raja
-  Liikennevalot
-  Pyörätie
-  Jalkakäytävä
-  Jalankulku ja pyörätie
-  Istutuskaista
-  Koroke / erotuskaista
-  Ajorata
-  Koroke / raitiotie
-  Pysäkki. Raitiovaunut.
-  Pysäkki. Bussit.
-  Aukean tilan ulottuma ( ATU )



LEIKKAUS A - A 1:200



36300



HELSINGIN KAUPUNKISUUNNITTELUVIRASTO LIIKENNESUUNNITTELUOSASTO

Raide-Jokeri

Alustava liikennesuunnitelma PLV 35770 - 36300

PIIRUSTUS 6589-2

KAUPUNGINOSA 45. Vartiokylä

MITTAKAAVA 1:1000

PÄIVÄYS 14.6.2016

HYVÄKSYTTY

LAATINUT Jussi Jääskä

PIIRTÄNYT Jussi Jääskä

TARKISTANUT Leena Silberberg

Reetta Putkonen  
LIIKENNESUUNNITTELUPÄÄLLIKKÖ

Tasokoordinaatio / Plankoordinaatio: ETRS-GK25  
Korkeusjärjestelmä / Höjdsystem: N2000

0 10 20 30 40 50 m

