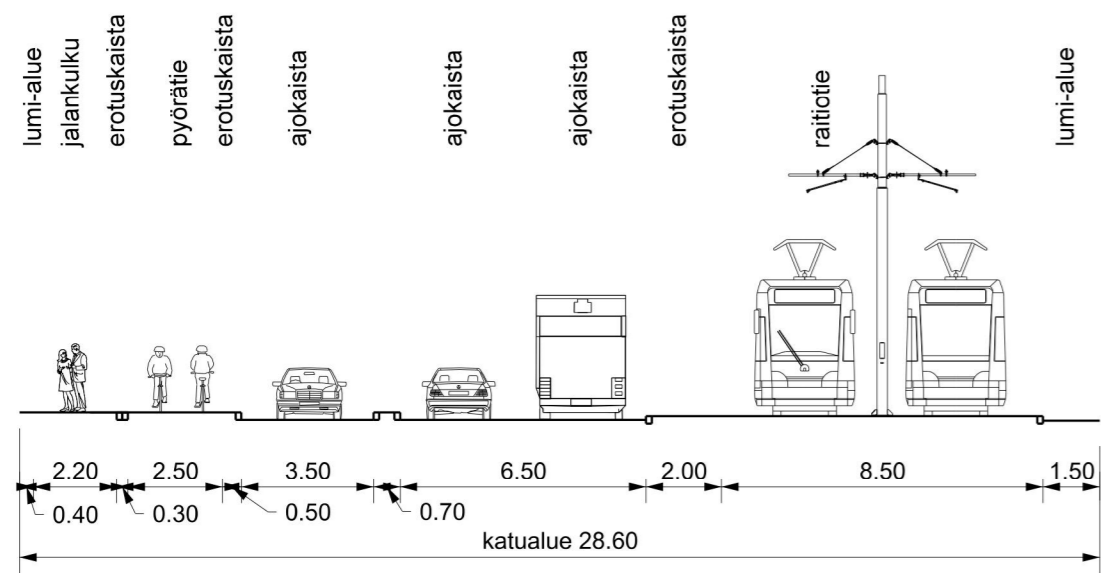
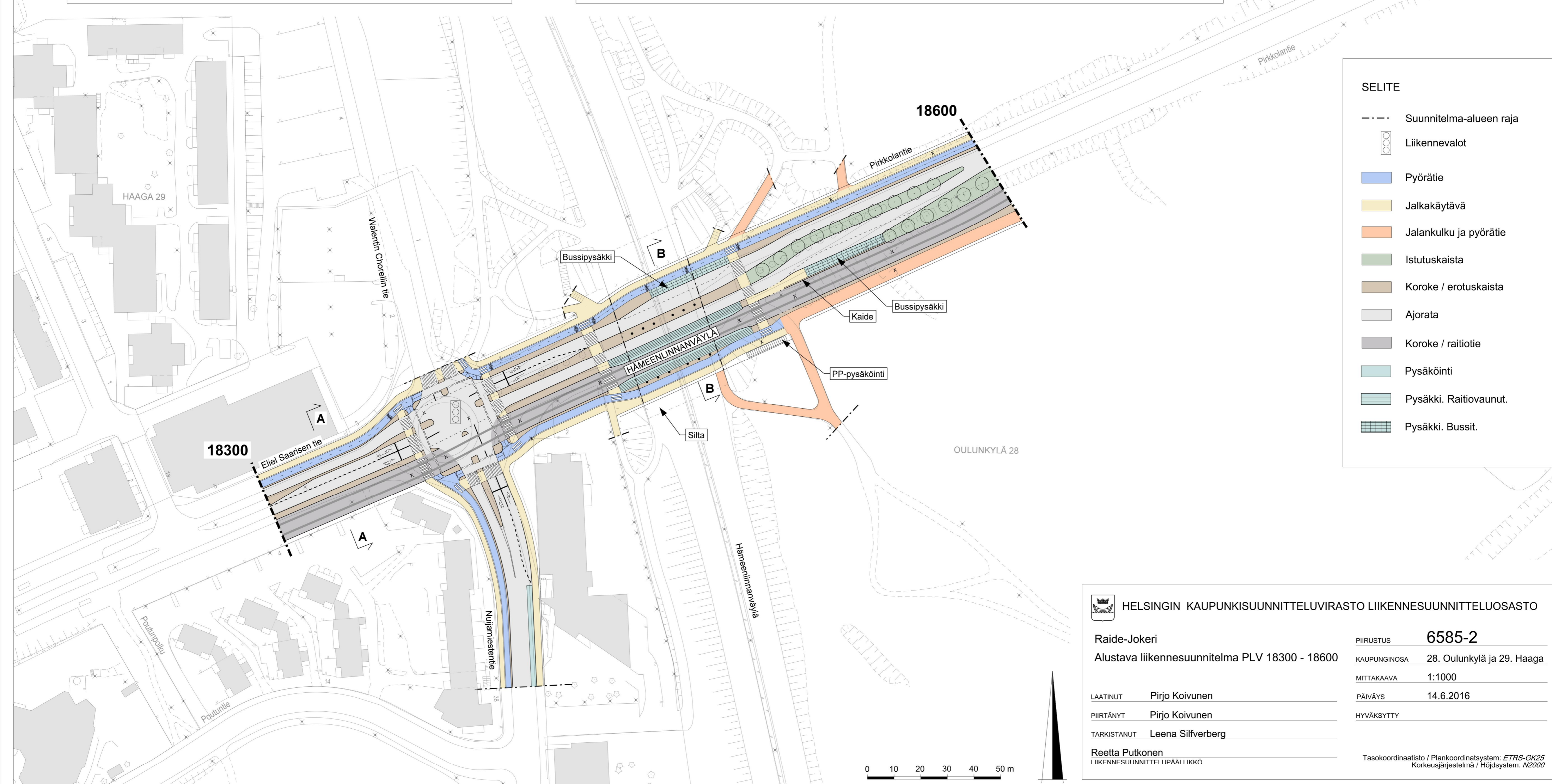
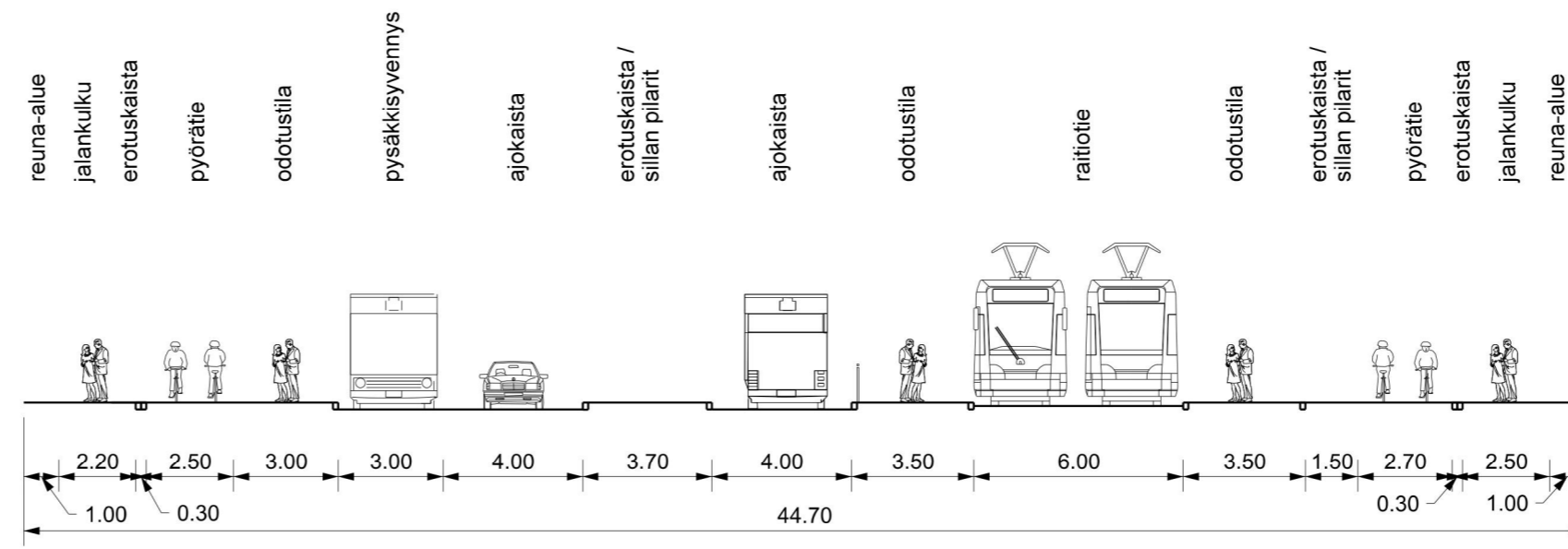


LEIKKAUS A - A 1:200



LEIKKAUS B - B 1:200 (Hämeenlinnanväylän sillan alla)



**SELITE**

- Suunnitelma-alueen raja
- Liikennevalot
- Pyörätie
- Jalkakäytävä
- Jalankulku ja pyörätie
- Istutuskaista
- Koroke / erotuskaista
- Ajorata
- Koroke / raitiotie
- Pysäköinti
- Pysäkki. Raitiovaunut.
- Pysäkki. Bussit.

**HELSINGIN KAUPUNKISUUNNITTELUVIRASTO LIIKENNESUUNNITTELUOSASTO**

**Raide-Jokeri**  
Alustava liikennesuunnitelma PLV 18300 - 18600

PIIRUSTUS **6585-2**

KAUPUNGINOSA 28. Oulunkylä ja 29. Haaga

MITTAKAAVA 1:1000

PÄIVÄYS 14.6.2016

HYVÄKSYTTY

LAATINUT Pirjo Koivunen

PIIRTÄNYT Pirjo Koivunen

TARKISTANUT Leena Silfverberg

Reetta Putkonen  
LIIKENNESUUNNITTELU PÄÄLLIKKÖ

Tasokoordinaatio / Plankoordinaatio system: ETRS-GK25  
Korkeusjärjestelmä / Höjdsystem: N2000

