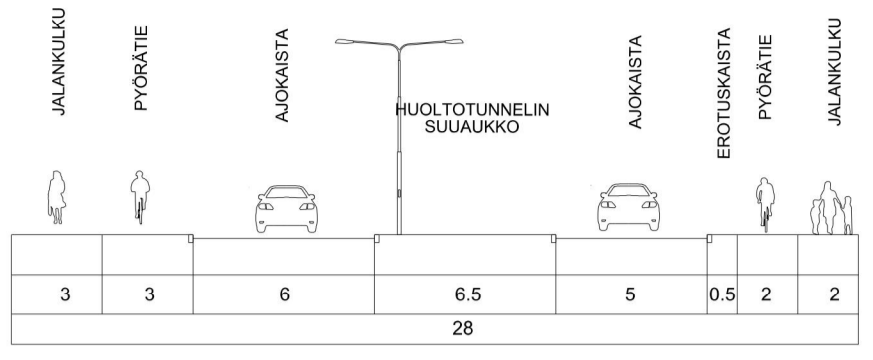


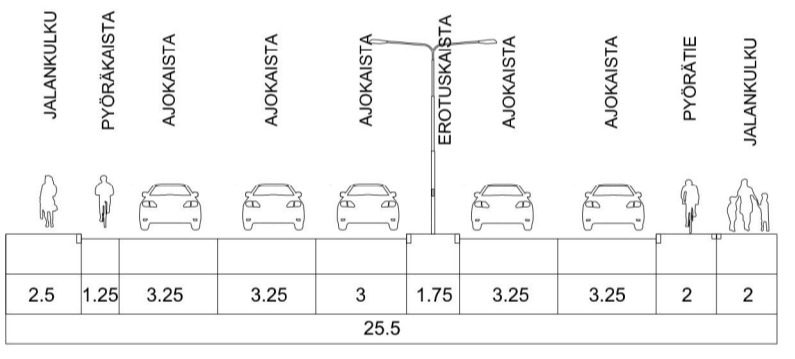
SALMISAARENKATU

Leikkaus D-D



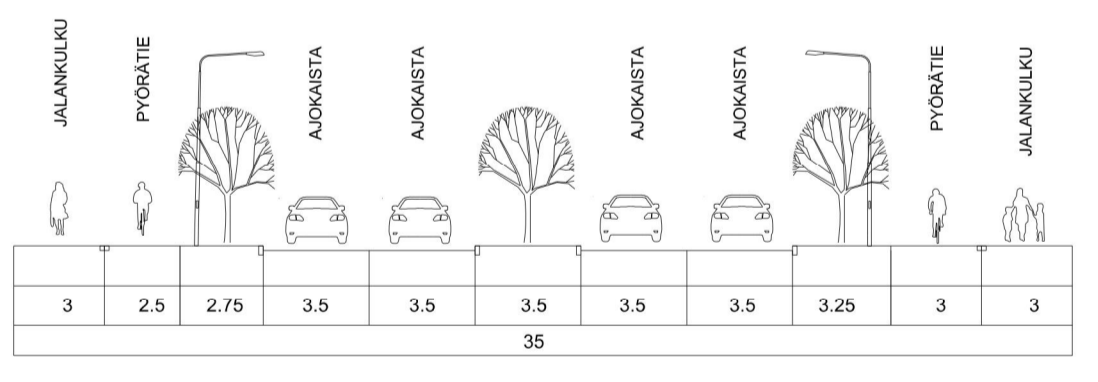
SALMISAARENKATU

Leikkaus C-C



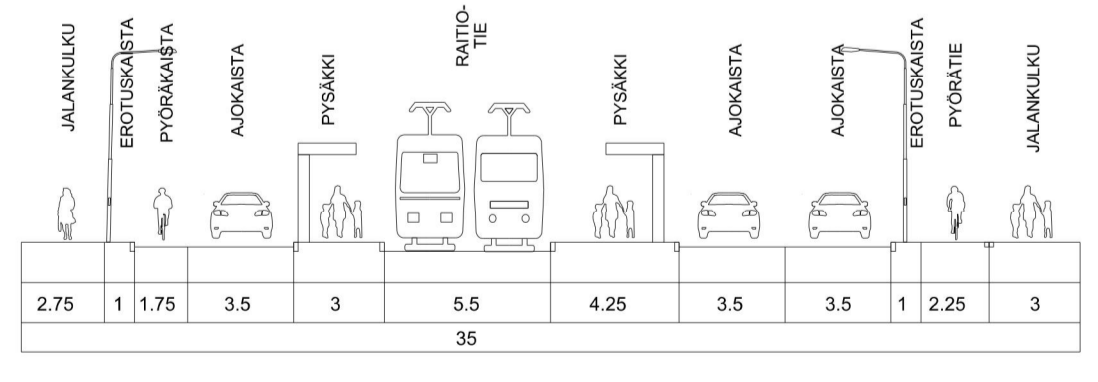
LÄNSISATAMANKATU

Leikkaus B-B



LÄNSISATAMANKATU

Leikkaus A-A



SELITE

- Suunnitelma-alueen raja
- Liikennevalo
- Jalkakäytävä
- Pyöräkaista
- Pyörätie
- Yhdistetty jalankulku ja pyöräily
- Raitiotie
- Istutuskaisa
- Erotuskaista



HELSINGIN KAUPUNKISUUNNITTELUVIRASTO LIIKENNESUUNNITTELUOSASTO

Länsisatamankadun ja Salmisaarencadun liikennesuunnitelma

PIIRUSTUS 6579-2

KAUPUNGINOSA 20, Länsisatama

MITTAKAAVA 1:1000

PÄIVÄYS 14.6.2016

HYVÄKSYTTY

LAATINUT Sanna Ranki

PIIRTÄNYT Sanna Ranki

TARKISTANUT Katarina Baarman

Reetta Putkonen  
LIIKENNESUUNNITTELUPÄÄLLIKÖ

Tasokoordinaatisto / Plankoordinaatisto: ETRS-GK25  
Korkeusjärjestelmä / Höjdsystem: N2000

