










TEEMAKARTTA

TIE-, KATU- JA BAANAVERKKO 2050

-  **Valtakunnallisesti / seudullisesti tärkeä tie tai katu**
Tie tai katu, joka palvelee pidempimatkaista liikennettä ja on valtakunnallisesti tai seudullisesti merkittävä väylä.
-  **Kaupunkibulevardi**
Liikenneväylä, jota kehitetään osana laadukasta urbaania kaupunkiympäristöä tiivistettävässä kaupunkirakenteessa. Kaupunkibulevardi palvelee autoilijoita, joukkoliikennettä, kävelijöitä ja pyöräilijöitä. Pituus ja liittymäratkaisut ratkaistaan tarkemmassa suunnittelussa.
-  **Pääkatu**
Kaupungin pääkatu, joka yhdistää paikallisen liikenneverkon seudulliseen tai valtakunnalliseen verkkoon.
-  **Tien tai kadun tunneli tai katettu osuus**
 Tunnelin sijainti ja pituus ovat ohjeellisia.
 Liittymäratkaisut ratkaistaan tarkemmassa suunnittelussa.
-  **Baanaverkko**
Pyöräilyn nopea runkoverkko, joka mahdollistaa sujuvan ja tasavauhtisen pyöräilyn. Suunnitellaan koko kaupungin alueelle esitettyä verkkoa mukailien.
-  **Eritasoliittymä**
Liittymä, joka voi sisältää eritasojärjestelyjä. Liittymäratkaisut ratkaistaan tarkemmassa suunnittelussa, liittymä voidaan toteuttaa myös tasoratkaisuna.
-  **Östersundom ei kuulu yleiskaava-alueeseen**

0 5000m

HELSINGIN KAUPUNKISUUNNITTELUVIRASTO

HELSINGIN UUSI YLEISKAAVA
KAUPUNKIKAAVA
07.06.2016