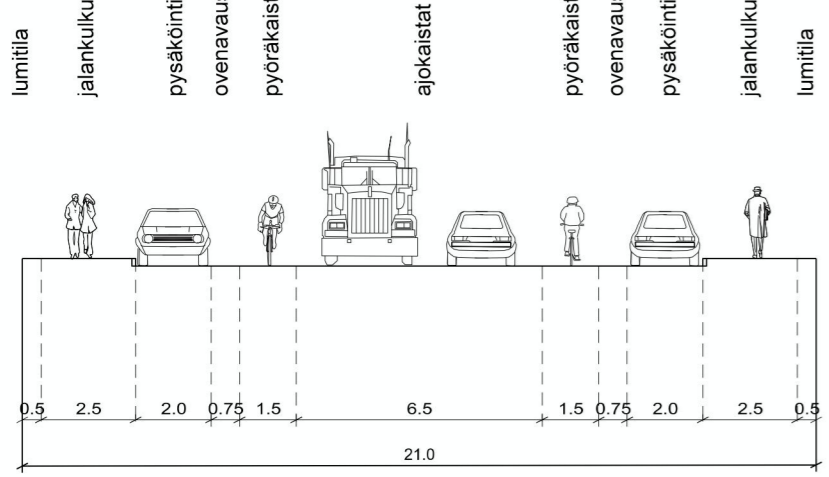



LEIKKAUS A-A Meripuistotie

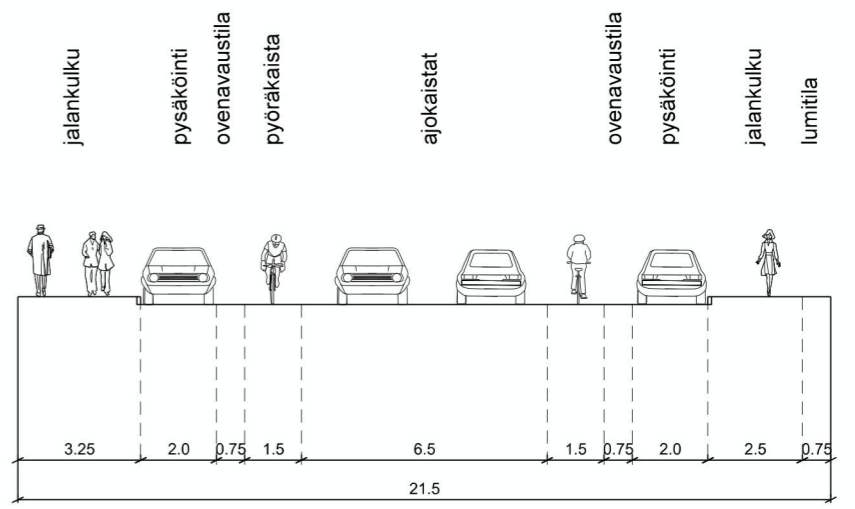


Korotettu suojaite F - F

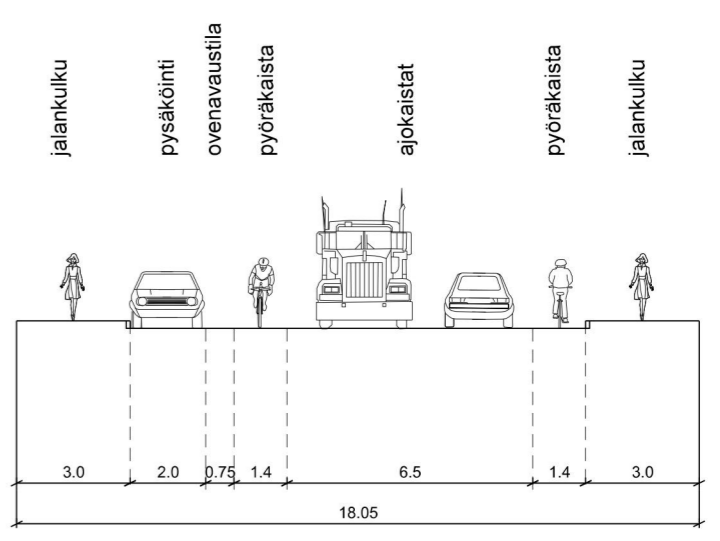
Valkoinen ruutumerkintä
50 X 50 cm



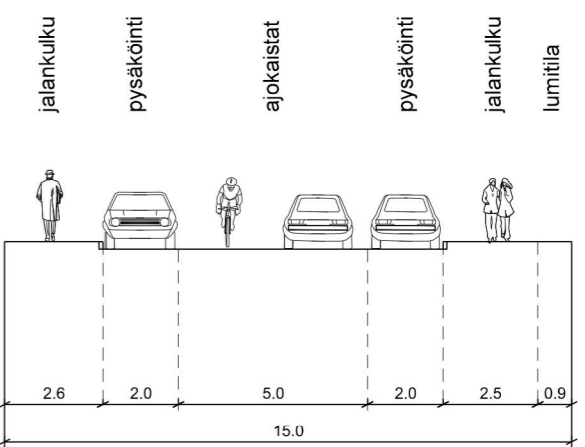
LEIKKAUS B-B Vattuniemenkatu



LEIKKAUS C-C Vattuniemenkatu



LEIKKAUS E-E Vattuniemenranta



Lohiapajanlahti

ASEMAKAAVAN 11040 MUKAINEN LIKIMÄÄRÄINEN YLEISELLE JALANKULULLE
VARATTU ALUEEN OSA

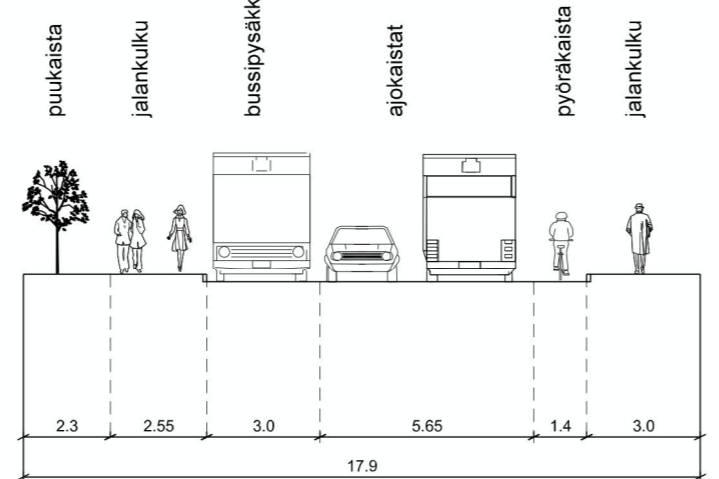
ASEMAKAAVAN 11040 MUKAINEN RAKENNUSALA

ASEMAKAAVAN 11040 MUKAINEN
YLEISELLE JALANKULULLE JA
POLKUPYÖRÄILYLLE
VARATTU ALUEEN OSA

SELITE

- Suunnitelma-alueen raja
- ⊗ Liikennevalot
- Pyöräkaista
- Pyörätie jalankulun tasossa (punaista asfalttia)
- Jalkakäytävä
- Yhdistetty jalankäyttö ja pyöräily
- Istutuskaista
- Koroke / Erotuskaista
- Pysäköinti

LEIKKAUS D-D Vattuniemenkatu



HELSINGIN KAUPUNKISUUNNITTELUVIRASTO LIIKENNESUUNNITTELUOSASTO

Lohiapajanlahden ympäristön
alustava liikennesuunnitelma
Kaava nro 11040

LAATINUT Taina Toivanen
PIIRTÄNYT Taina Toivanen
TARKISTANUT Leena Silverberg
Reetta Putkonen
LIIKENNESUUNNITTELUPÄÄLLIKKÖ

PIIRUSTUS **6544-1**
KAUPUNGINOSA 31
MITTAKAAVA 1:1000
PÄIVÄYS 8.3.2016
HYVÄKSYTTY

Tasokoordinaatio / Plankoordinatystem: ETRS-GK25
Korkeusjärjestelmä / Höjdsystem: NZ2000

