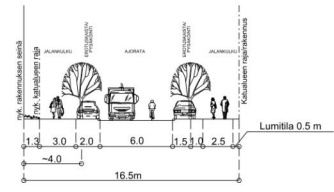
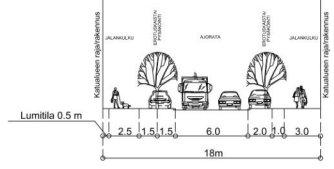


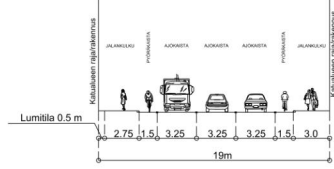
POIKKILEIKKAUS A - A  
Kyösuonte  
1:200



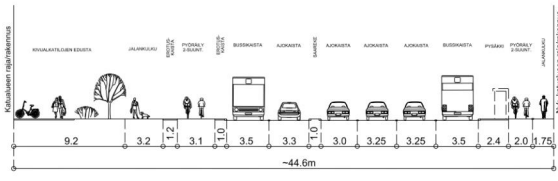
POIKKILEIKKAUS B - B  
Kaarinankatu  
1:200



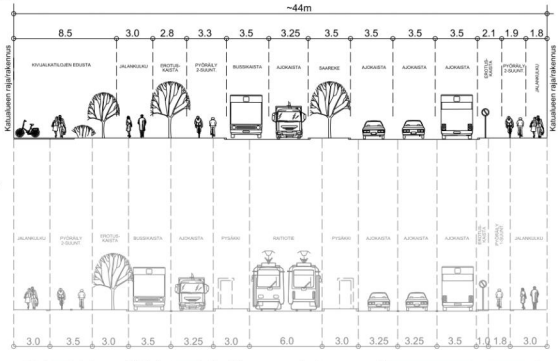
POIKKILEIKKAUS C - C  
Kaarinankatu  
1:200



POIKKILEIKKAUS D - D  
Mannerheimintie  
1:200



POIKKILEIKKAUS E - E  
Mannerheimintie  
1:200



1. VAIHE  
NYKYTLANNE JA  
UUSI KAAVAN MUKAINEN  
MAANKÄYTTÖ

2. VAIHE  
PIKARITOTIE  
TAVOITETILA V. 2050

- Suunnitelma-alueen raja
- ⊗ Poistettava puu
- ⊗ Istutettava puu
- ⊗ Liikennevalot
- ⊗ Tonttiliittymä
- Pyöräkaista
- Pyörätie
- Jalakäytävä
- Yhdistetty jalankulku ja pyörätie
- Istutuskaista
- Koroke/erotuskaista
- Ajorata
- Pysäköinti
- Pysäkki
- Aukio
- Asemakaavan mukainen rakennusala

**HELSINGIN KAUPUNKISUUNNITELUVIRASTO LIKENSUUNNITTELUOSASTO**

Pikku Huopalahden pohjoisosan  
asemakaava- ja  
LIKENNEKAAVIO

PIKARITOTIE  
TAVOITETILA V. 2050

LAATINUT Inga Välijätkä  
PIIRITÄNYT Inga Välijätkä  
TARKISTANUT

PIIRUSTUS XXXX-1  
KÄYTTÖKOHDE 16\_Ruskeasuop  
MITTAKAAVA 1:1000  
PÄIVÄYS 8.3.2016  
HUOMAUTUS

Taskokoordinaatit / Pankkoordinaattien: ETRS-GCS2  
Kotipaikkokoordinaatit: H-pyörytiet: A2000

