




TEEMAKARTTA


KULTTUURIYMPÄRISTÖT

Pääkartan kulttuuriympäristöä koskevan määräyksen valtakunnalliset maisema- ja kulttuuriympäristökohteet. Teemakartta on oikeusvaikutteinen näiltä osin.

-  Valtakunnallisesti merkittävä rakennettu kulttuuriympäristö (RKY 2009 -alue)
-  Valtakunnallisesti arvokas maisema-alue (valtioneuvoston periaatepäätös 1995)

Valtakunnallisesti merkittävillä maisema- ja kulttuuriympäristöalueilla valtakunnalliset inventoinnit otetaan huomioon suunnittelussa. Suunnittelussa on sovitettava yhteen kaavassa osoitettu maankäyttö ja maisema- ja kulttuuriympäristöarvot. Yksityiskohtaisessa suunnittelussa tulee selvittää ajankohtainen päätöstilanne.


-  Unesco:n maailmanperintökohte. Suomenlinnan maailmanperintökohteita tulee hoitaa ja käyttää niin, että alueen maailmanperintöarvo ei heikenny.

-  Rakennussuojelulalla suojeltu rakennus

Muinaismuistolain nojalla suojellut muinaisjäännekohteet, muinaismuistoalueet ja merenalaiset muinaisjäännekohteet ovat museoviraston muinaisjäännekohteistolistalla.


Muinaismuistolalla suojeltu ensimmäisen maailmansodan linnoitusvyöhyke on kuvattu yleiskaavan raportissa: Ensimmäisen maailmansodan linnoitusvyöhyke. Kaupunkisuunnitteluviraston yleissuunnitteluosaston selvityksiä 2014: 32 ja 2014: 33.

Valtakunnallisesti merkittäviä maisema- ja kulttuuriympäristöjä ja muinaismuistoja koskevassa yksityiskohtaisemmassa suunnittelussa on neuvoteltava museoviranomaisten kanssa.


-  Maakuntainventoinnin kohteet (Uudenmaan kulttuuriympäristöt -selvitys 2012). Maakuntainventoinnin kohteet otetaan huomioon suunnittelussa. Yksityiskohtaisessa suunnittelussa tulee selvittää ajankohtainen päätöstilanne.

-  Asemakaavalla suojeltu rakennus

-  Asemakaavassa suojeltu tai säilytettävä alue

-  Helsingin kulttuurihistoriallisesti, rakennustaiteellisesti ja maisemakulttuurin kannalta merkittävät alueet (Vuoden 2002 selvitys).

Koko Helsingin kulttuuriympäristöä koskeva kuvaus on Kaupungin muutos ja kulttuuriympäristöt -raportissa. (Helsingin kaupunkisuunnitteluviraston yleissuunnitteluosaston selvityksiä 2014: 17)

-  Östersundom ei kuulu yleiskaava-alueeseen.