




KANTAKAUPUNKI


 Kantakaupungin teemakartan rajaus. Koko alueella asemakaavoitusta, rakentamista ja käyttötarkoituksen muutoksia ohjataan lähtökohdaksi lähiympäristölle ominaisen toiminnallisesti monipuolisen rakenteen vahvistaminen. Erityisesti liike- ja toimitilatihtentymien kohdalla tuetaan rakenteen säilymistä.

Pää-, kokooja- ja kauppakatujen sekä merkittyjen tärkeiden kävely-yhteyksien varsilla sekoittuneen rakenteen lisäksi kaupunkirakenteelle on ominaista katutilaan avautuvat ensimmäisten kerrosten palvelu-, liike- ja toimitilat.

 Kaupunkirakenteelle on koko merkityllä alueella ominaista sekä katutilaan avautuvat, että korttelien sisäpihojen palvelu-, liike- ja toimitilat.

 Toiminnallisesti ja liikenteellisesti keskeiset, kävelypainotteiset solmukohtat reuna-alueineen sekä nykyisessä että tulevassa kaupunkirakenteessa. Alueiden kävely- ja pyöräilyolosuhteita kehitetään ja selkeytetään.

 Keskeisiä nykyisiä ja tulevia alueiden sisäisiä pääyhteyksiä, joiden kävely- ja pyöräilyolosuhteita kehitetään ja selkeytetään. Niillä liitetään laajenevan ja täydentyvän kantakaupungin kävelypainotteiset solmukohtat toisiinsa.


 Kantakaupungin rantareitti, jonka kävely- ja pyöräilyyhteyksien tulee olla jatkuvat ja sujuvat sekä liittyä luontevasti muuhun kävely- ja pyöräilyverkkoon.


 Joukkoliikenteen solmukohta


 Nykyiset ja mahdolliset tulevat rautatieasemat


 Metroasema

 Nykyinen raitiotieverkko ja mahdollisia tulevia yhteyksiä.

 Historiallinen kävelykeskusta. Keskustan kävelykatuverkoston laajentamisalue.

 Merkintään yhdistetty seuraavat alueet: Valtakunnallisesti merkittävä rakennettu kulttuuriympäristö kantakaupungin alueella. (RKY 2009-alue). Maakuntainventoinnin kohteet kantakaupungin alueella (Uudenmaan kulttuuriympäristöt -selvitys 2012). Yleiskaava 2002 inventoinnin mukaiset, kulttuurihistoriallisesti, rakennustaiteellisesti ja maisemakulttuurin kannalta merkittävät alueet kantakaupungin alueella.

 Historiallisen keskustan kulttuurihistoriallisesti merkittävät puistot, joiden arvo ja ominaispiirteet säilytetään.

 Kantakaupungin muut arvokkaat, ajalleen tyypilliset puistot, urheilu- ja liikuntapuistot, kansanpuistot, kartano- ja huvilapuistot, siirtolapuutarhat ja julkisten rakennusten ympäristöt, hautausmaat sekä muut kulttuurihistoriallisesti ja maisemakulttuurin kannalta erityiset aluekokonaisuudet, joiden arvo ja ominaispiirteet otetaan huomioon asemakaavoituksessa sekä uudis- ja korjausrakentamisessa.

0 3000 M

HELSINGIN KAUPUNKISUUNNITTELUVIRASTO