



Tontin sisäinen ajoysteys

Poistetaan valo-ohjattu suojatie






Kaavan 12257 mukainen uusi rakennusala

Tontin sisäinen ajoysteys

Paciuksenkatu

Katualueen raja

SELITE

-  Suunnitelma-alueen raja
-  Liikennevalot
-  Pyörätie
-  Jalkakäytävä
-  Koroke
-  Ajourata

Paciuksenkadun liittymäjärjestelyt traumasairaalan kohdalla

Piirt.	Laat.	Tark.	Pvm.
LeK	MIK		29.4.2014

Tasokoordinaatisto / Plankoordinaatisto: ETRS-GK25
Korkeusjärjestelmä / Hljdsystem: N2000

Piir. n:o	6308-2	K.osa	14
Suhde	1:500		
Korvaa			
Korvattu			
Ehd.			
Hyv.			