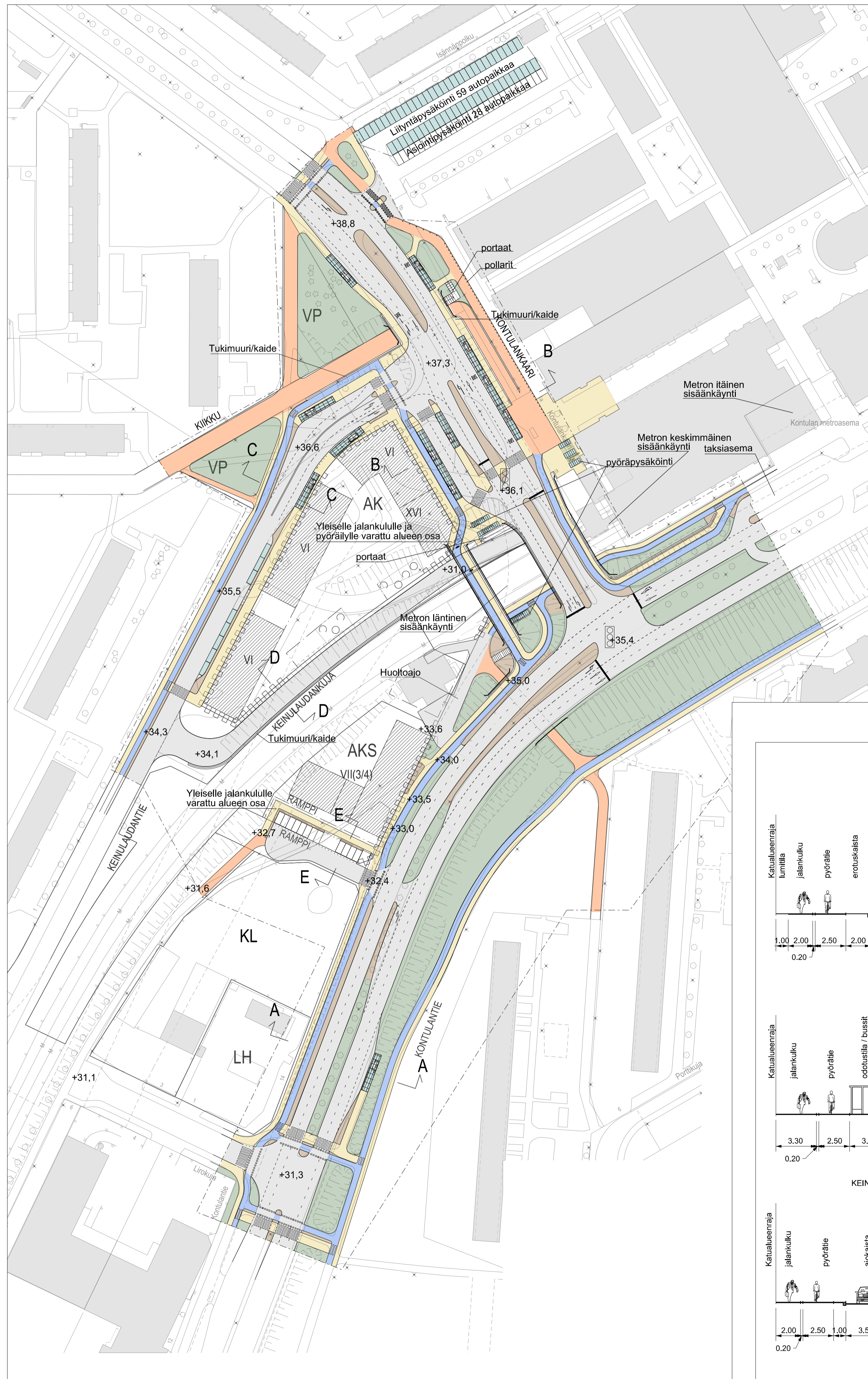
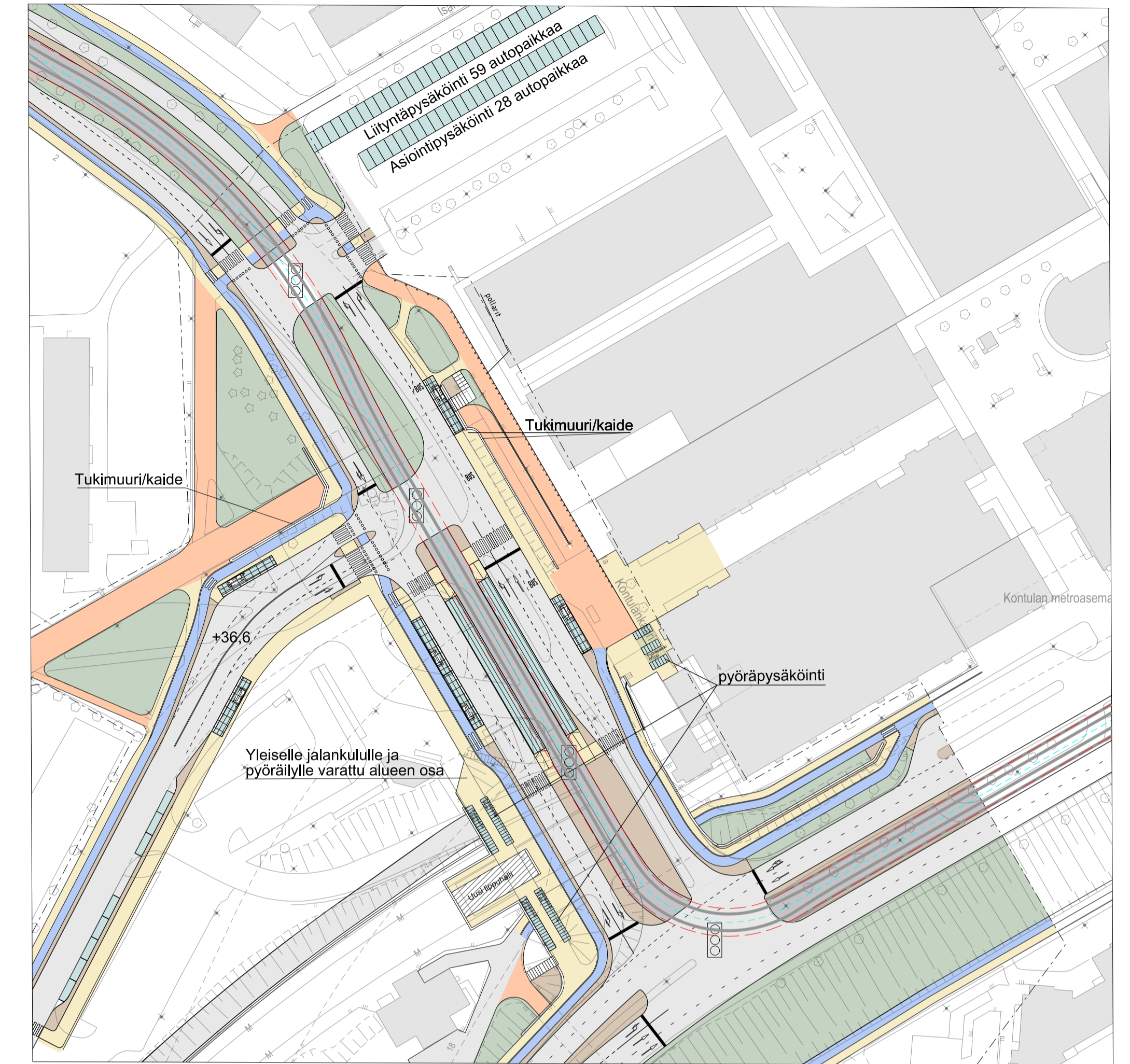


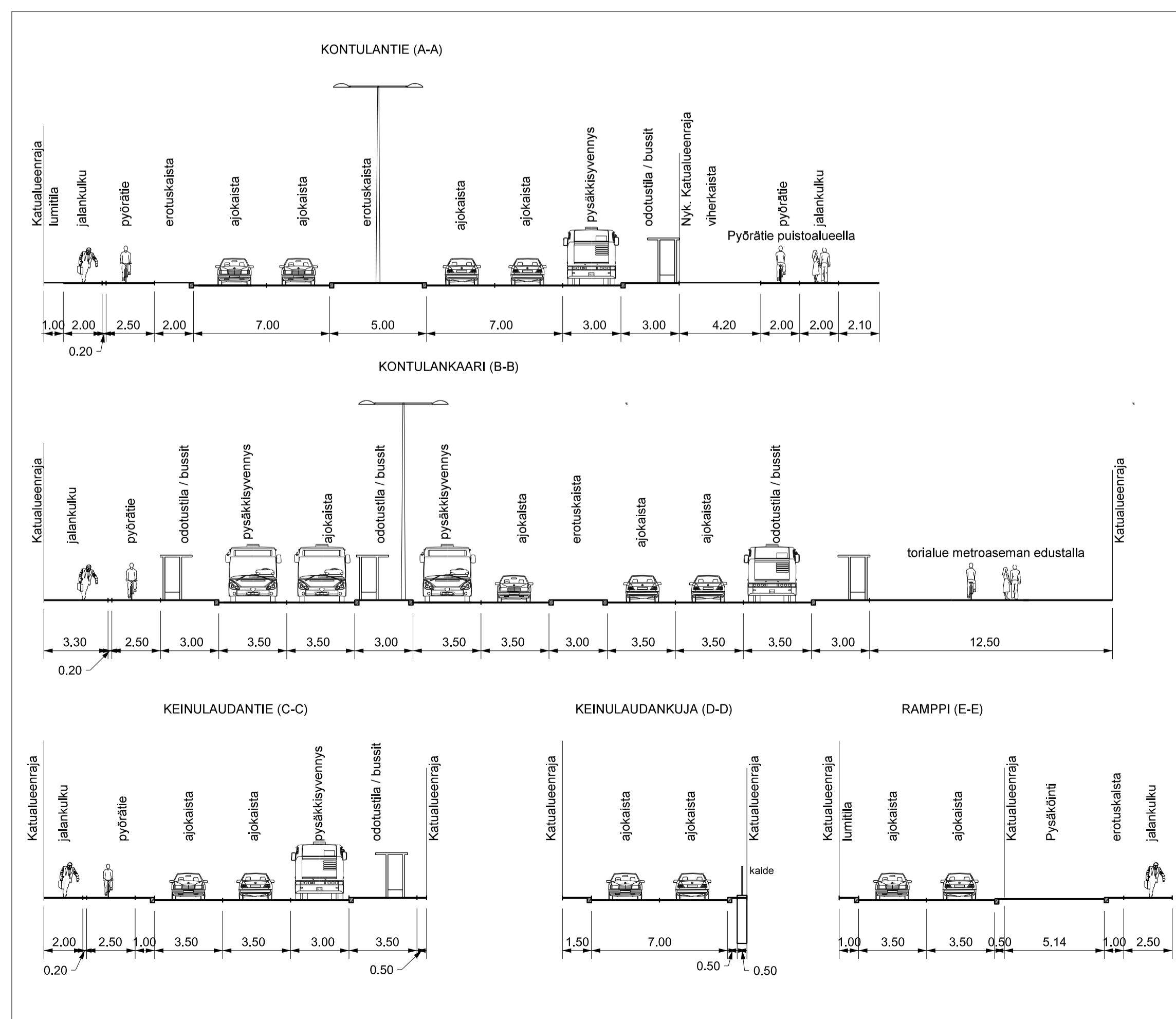
LIIKENNESUUNNITELMA



LUONNOS RAIDEJOKERI 2:N MUKAISISTA LIIKENNEJÄRJESTELYISTÄ



TYYPPIPOIKKILEIKKAUKSET



SELITE

- Suunnitelma-alueen raja
- Liikennevalot
- Pyörätie
- Jalkakäytävä
- Jalankulku ja pyörätie
- Istutuskaisla
- Koroke / erotuskaisla
- Ajorata
- Pysäkki. Bussit.
- Pysäkki. Raitiovaunut.
- Asemakaavan 12088 mukainen rakentaminen



HELSINGIN KAUPUNKISUUNNITTELUVIRASTO LIIKENNESUUNNITTELUOSASTO

Kontulan keskus, Lirokujan ja Keinulaudantien alueen liikennesuunnitelma (liittyi asemakaavaan nro 12088)

PIIRUSTUS **6667-1**

KAUPUNKINOSA 47, Mellunkylä

MITTAKAAVA 1:1000

LAATINUT Jussi Jääskä

PIIRTÄNYT Jussi Jääskä

TARKISTANUT Leena Silverberg

PÄIVÄYS 13.12.2016

HYVÄKSYTTY

Reetta Putkonen
LIIKENNESUUNNITTELUPIÄLLIKKÖ

Tasokoordinaatisto / Plankoordinaatistojen: ETRS-GK25
Korkeusjärjestelmä / Höjdsystem: N2000