


TEEMAKARTTA


KAUPUNKILUONTO

Suunnitelma kaupunkiluontoverkostosta


Merkinnät, joihin viitataan pääkartan määräyksissä. Teemakartta on oikeusvaikutteinen näiltä osin.


 Luonnonsuojelualueet ja luonnonsuojelulain rauhoitetut luontotyytit


 Natura 2000-verkostoon kuuluvat alueet
Suojelun perusteena olevia luonnonarvoja ei saa merkittävästi heikentää.


 Suojeltavaksi tarkoitetut alueet
Helsingin luonnonsuojeluohjelmassa 2015-2024 (19.05.2015) esitetyt alueet. Tarkka raja on selvítettävä tarkemmassa suunnittelussa.


Muut merkinnät ja suunnitteluohjeet:

 Kaupunkiluonnon ydinalueet ja ekologiset yhteydet
Kaupunkiluonnon ydinalueet ja ekologisen kytkeytyneisyyden kannalta tärkeät yhteydet.


 Metsäverkosto
Metsäverkoston hoidossa ja kehittämisessä otetaan huomioon luonnonsuojeluarvot, luonnon monimuotoisuus, ekologinen kytkeytyneisyys, kulttuuriympäristöjen ja maiseman arvot sekä virkistyskäytön tarpeet.


 Kehitettävä metsäverkostoyhteys

 Niittyverkosto
Niittyverkostoa kehitetään koko kaupungin alueella. Sen hoidossa ja kehittämisessä otetaan huomioon luonnonsuojeluarvot, luonnon monimuotoisuus, ekologinen kytkeytyneisyys, kulttuuriympäristöjen ja maiseman arvot sekä virkistyskäytön tarpeet.

 Siniverkosto
Merialueen, merenlahtien, jokien, lampien, purojen, avo-ojien, rantabiotooppien sekä merenalaisen luonnon muodostama ekologinen verkosto, jota kehitetään ottaen huomioon luontoarvot.

Rakennettavat alueet ja viher- ja virkistysalueet
Rakennettavien alueiden ja viher- ja virkistysalueiden suunnittelussa otetaan huomioon arvokkaat luontokohteet, ekosysteemipalvelujen ja ekologisen laadun kehittäminen sekä vihertehokkuus.

 Vihersormet ja muut laajat viheralueet
Vihersormet muodostavat rungon ekologiselle verkostolle. Alueet ovat monipuolisia virkistys- ja ulkoilualueita, joilla on merkittäviä luonto-, kulttuuri- ja maisema-arvoja.

 Östersundom ei kuulu yleiskaava-alueeseen

HELSINGIN UUSI YLEISKAAVA
KAUPUNKIKAAVA
06.10.2015

0 5000m

HELSINGIN KAUPUNKISUUNNITTELUVIRASTO