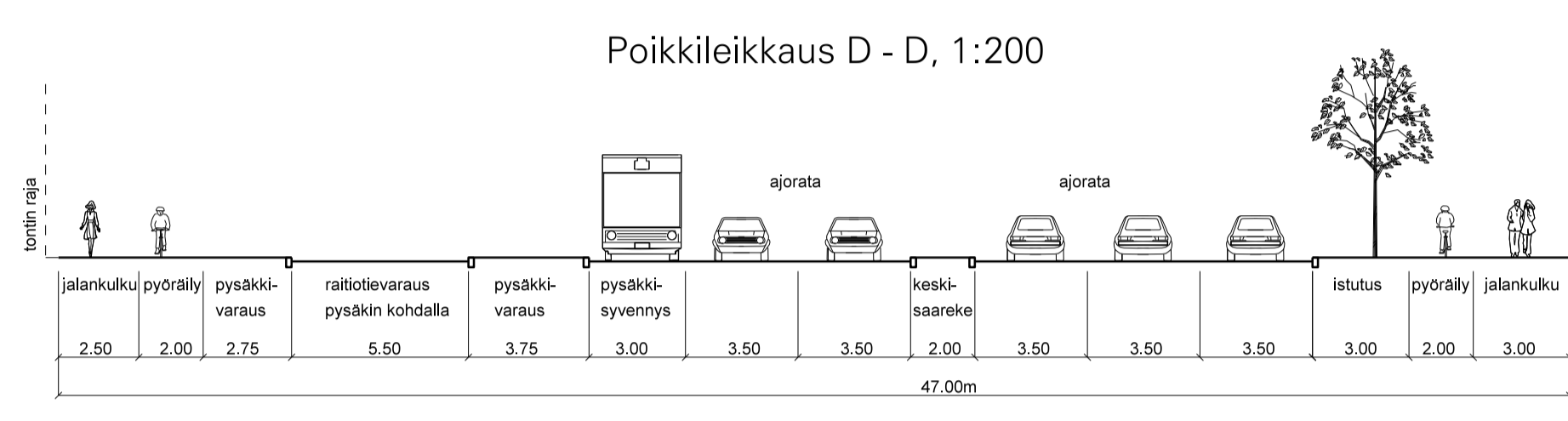
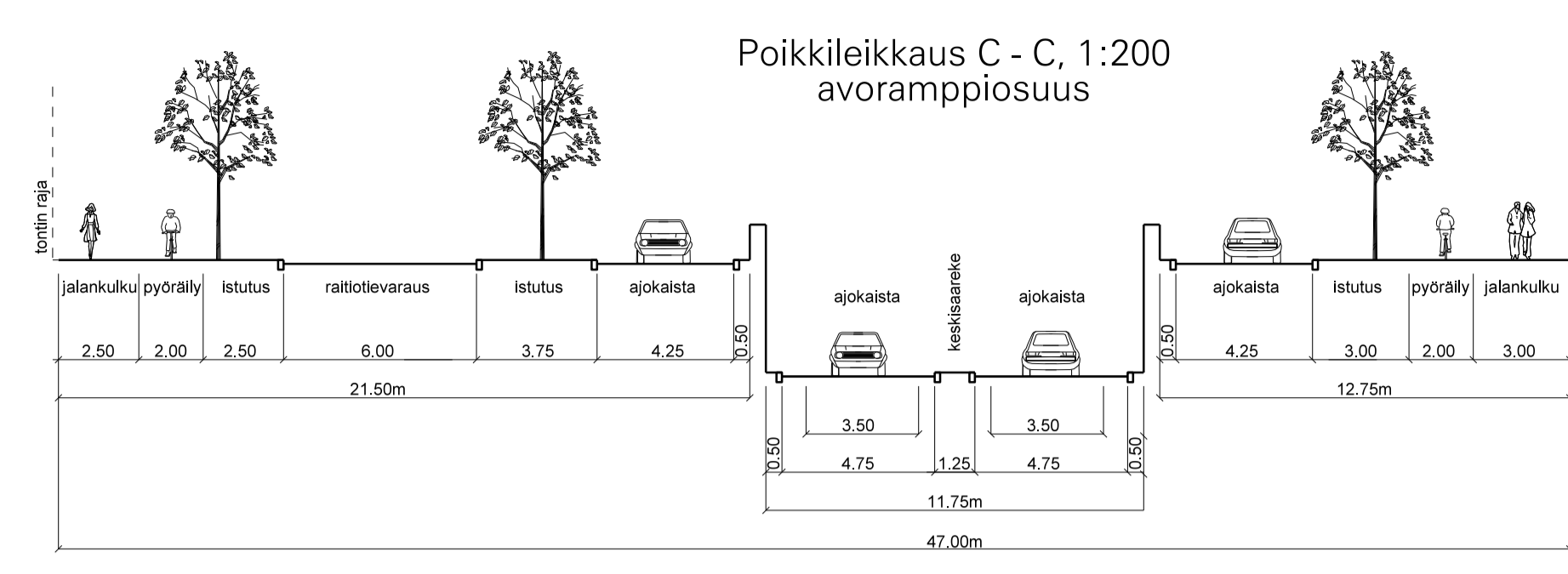


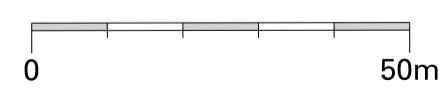
liittyä Hermannin rantatien  
liittymäalueeseen  
suunnitelma-alueeseen



Hermannin rantatien ja  
Sörnäistenkadun liittymäalueen  
liikennejärjestelyt suunnitellaan  
tarkemmin Kalasataman pohjoisosan  
asemakaavoituksen yhteydessä

Merkintöjen selitykset:

- - - - - Suunnitelma-alueen raja
- Jalankulku
- Pyöräily
- Ajorata
- Kiveys
- Istutus
- Raitiotievaraus



SÖRNÄISTENTUNNELIN ALUSTAVA LIIKENNESUUNNITELMA OSA 3, pohjoinen katuosuus Hermannin rantatiellä				Piirr. nro <b>6201-1</b>	K.oso 21.
Suhte 1:1000, 1:200				Korvaa	
Päiv.				Korvattu	
Jli 28.5.2013				Ehd.	
HEL SINGIN KAUPUNKISUUNNITTELUVIRASTO LIIKENNESUUNNITTELUOSASTO				Hyv.	