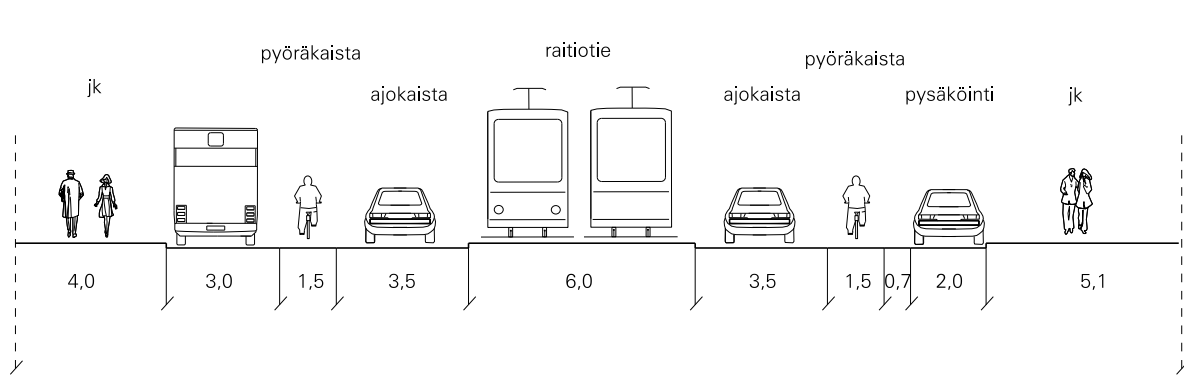
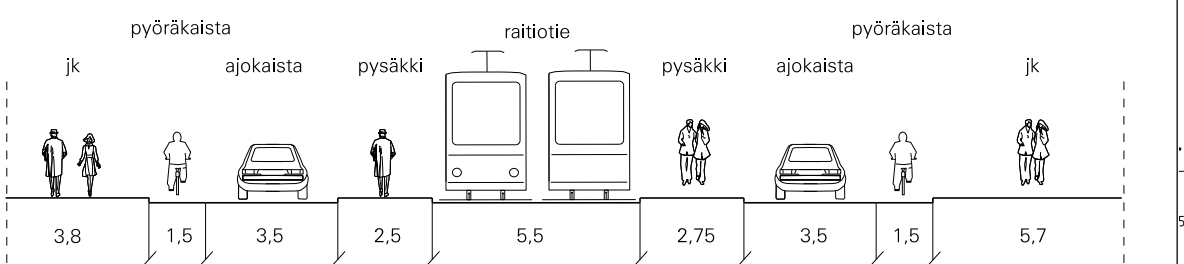


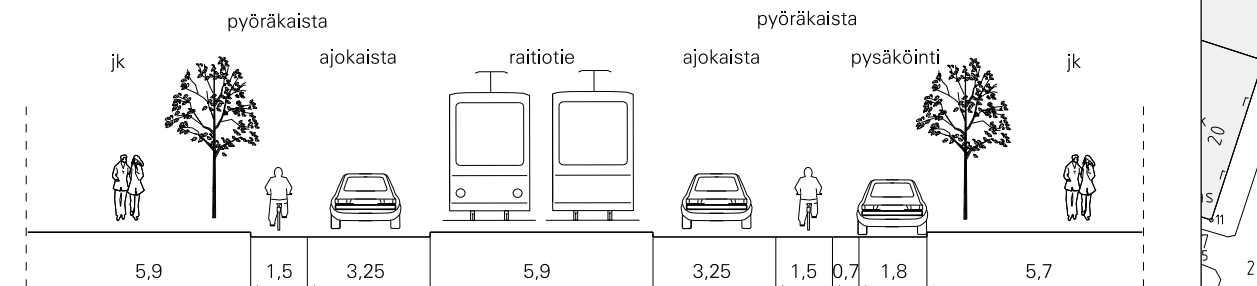
POIKKILEIKKAUS A-A 1:200



POIKKILEIKKAUS B-B 1:200



POIKKILEIKKAUS C-C 1:200



- Ajorata
- Jalankulku
- Pyörätie
- Pyöräkaista
- Istutuskaista
- Erotuskaista koroke

- Liikennevalot

--- Suunnitelma-alueen raja



<b>Helsinginkadun liikennesuunnitelma välillä Kirstinkatu - Hämeentie</b>		Piir. nro <b>6174-7</b>	K.osa <b>12</b>
		Suhde	
		Korvaa/korvattu	
		Ehd.	
		Hyv.	

Piir.:	Loat.:	Tark.:	Pvm.:
Smo	Smo		26.2.2013
KSV / LIIKENNESUUNNITTELUOSASTO			