

HELSINGIN JAKELUASEMASELVITYS

Mikko Lehtonen, Mari Lybeck

15.5.2012

TIIVISTELMÄ	1
SAMMANFATTNING.....	2
JOHDANTO	3
Työn taustaa ja tavoitteet	3
Organisaatio ja työmenetelmät.....	4
Määritelmät, viranomaismääräykset ja muut ohjeet	5
Toimintaympäristön muutokset	6
JAKELUASEMAVERKKO.....	8
Jakeluasemat Helsingissä	8
Jakeluasemien määrä alueittain	9
Asemien määrään vaikuttavia tekijöitä.....	9
Asemien palvelut	10
Asemien omistus- ja kaavoitustilanne	12
Jakeluasemien tonttikoko	13
Veneasemat.....	15
SUUNNITTELU- JA MITOITUSPERIAATTEET	16
Uudet jakeluasemapaikat; selvitysalueet ja tonttivaraukset	16
Huolto- ja jakeluasematarve	17
Mitoitus.....	17
Uudet veneasemat.....	18
Maankäyttö- ja liikenneperiaatteet.....	18
Kaupunkikuvallisia näkökohtia	18
LÄHDELUETTELO.....	20

Taulukot

Taulukko 1 Jakeluasemat / asukkaat / autot / työpaikat suurpiireittäin 2011.	10
Taulukko 2 Jakeluasemien palvelut suurpiireittäin 2011.....	11
Taulukko 3 Vene-, diesel-, liikennekaasu- ja perusasemat suurpiireittäin.....	11
Taulukko 4 Jakeluyhtiöiden asematyyppejä ja jakelumittarimääriä.....	12
Taulukko 5 Pysyvät ja epävarmat asemat suurpiireittäin.	13
Taulukko 6 Jakeluasemat tontin omistuksen mukaan suurpiireittäin.	13
Taulukko 7 Jakeluasemien tonttikokoja kumulatiivisesti.....	14
Taulukko 8 Jakeluasemien palveluita tonttikoon mukaan.....	15
Taulukko 9 Arvioita asematarpeesta 2020 suurpiireittäin.....	16
Taulukko 10 Selvitysalueet, lisästarvearviot ja tonttivaraukset.	16

TIIVISTELMÄ

Jakeluasemaselvityksessä tarkastellaan Helsingissä vuoden 2011 lopussa sijaitsevia jakeluasemia ja niiden palveluita, sijaintia ja tonttikokoja.

Jakeluasemaselvitys on laadittu pääasiassa polttomoottoriautojen polttoaineen jakeluasematarpeita ajatellen. Selvityksessä ovat mukana veneasemat ja Helsingin kolme julkisessa käytössä olevaa liikennekaasuasemaa. Toimintaympäristön muutoksia tarkastellaan omassa luvussa.

Selvityksessä tarkastellaan jakeluasemien sijoittumista ympäristöön liikenteellisesti ja kaupunkikuvallisesti ja suhteutetaan jakeluasemien määrää alueittain auto- ja väestömääriin. Jakeluasemien tonttikokoja verrataan suhteessa palveluihin ja käyttäjäryhmiin.

Jakeluasemaselvitys koostuu nykyisen jakeluasemaverkon tiedoista, jotka koottiin jakeluasemaverkkoon ja jakeluasemakortteihin, sekä suunnittelu- ja mitoitusperiaatteista, jotka koottiin sijoitussuunnitelmaan, huolto- ja jakeluasematarvekartoitukseen ja asematonttien mitoitukseen. Uusien jakeluasematarpeiden mitoitusperusteena pidetään vuoden 2020 väestö- ja automääräennusteita.

Jakeluasemaselvitys laadittiin Helsingin kaupunkisuunnitteluvirastossa yhteistyössä kaupungin muiden virastojen ja kaupallisen sektorin toimijoiden kanssa.

SAMMANFATTNING

I utredningen om distributionsstationerna granskas de distributionsstationer som fanns i Helsingfors i slutet av år 2011 samt deras tjänster, läge och tomtareal.

Utredningen om distributionsstationerna har utarbetats främst med tanke på behovet av bränsledistributionsstationer för bilar med förbränningsmotor. Utredningen omfattar även båthamnarna och de tre fordonsgasstationerna i Helsingfors som används av allmänheten. Ändringar i verksamhetsmiljön granskas i ett eget kapitel.

I utredningen granskas hur distributionsstationerna placeras i omgivningen med tanke på trafiken och stadsbilden och hur antalet distributionsstationer i olika områden är relaterat till fordons- och befolkningsantalet. Storleken på distributionsstationernas tomter jämförs i förhållande till deras tjänster och användargrupper.

Utredningen om distributionsstationerna består av uppgifter om det aktuella distributionsstationsnätet som sammanställdes i kapitlet "distributionsstationsnätet" och på distributionsstationskort samt av principerna för planering och dimensionering som sammanställdes i en placeringsplan, en kartläggning över behovet av service- och distributionsstationer och i en dimensionering av tomter för stationerna. Prognoserna om befolknings- och fordonsmängder för år 2020 utgör grunden för dimensionering av behovet av nya distributionsstationer.

Utredningen om distributionsstationerna har utarbetats vid Helsingfors stadsplaneringskontor i samarbete med stadens övriga ämbetsverk och aktörer inom handel.

JOHDANTO

Työn taustaa ja tavoitteet

Helsingin jakeluasemaselvityksen tavoitteena oli päivittää vanhentunut Helsingin huoltoasemaselvitys vuodelta 1988. Sen jälkeen useiden jakeluasemaketjujen omistajat ovat vaihtuneet, uusia asemia on perustettu ja vanhoja purettu. Alalle on tullut uusia toimijoita ja liikenteen energianlähteet ovat murrostilassa. Helsingissä on lisäksi käynnistynyt uusien kaupunginosien suunnittelu ja toteuttaminen, mikä vaikuttaa jakeluasemien tarpeeseen.

Nykytilanteen tarkastelun tavoitteena oli tutkia jakeluasemaverkkoa kokonaisuutena. Asemat kuvattiin karttapohjalle, jolloin asemien jakautumista eri kaupunginosiin voitiin tarkastella. Samalla käytiin läpi asemien kaavoitus- ja maanomistustilanne, tonttikoko, kaupunkikuvalliset näkökohdat ja asemien sijainti liikenneturvallisuuden kannalta.

Asemien suunnitteluperiaatteet kuvattiin. Tärkeitä asioita olivat jakeluasemien mitoitus, maankäytölliset ja liikenteelliset periaatteet sekä kaupunkikuvalliset näkökohdat.

Jakeluasemien tarve tulevaisuudessa selvitettiin. Olennaista oli tutkia, kuinka kaupungin liikennejärjestelmä ja maankäyttö kehittyvät, ja selvittää tiedossa olevan kehityksen perusteella asemien tarve nykyisissä ja uusissa kaupunginosissa. Lisäksi selvitettiin veneasemien tarve.

Työn tärkeä tulos on jakeluasemien sijoitussuunnitelma. Sijoitussuunnitelmassa kuvattiin nykyinen jakeluasemaverkko ja mahdolliset tulevat asemapaikat. Nykyisistä asemista kuvattiin pysyvät, poistuvat ja epävarmat, uusista tonttivaraukset ja selvitysalueet, joille voidaan tulevaisuudessa tutkia jakeluasemien sijoitusmahdollisuutta.

Tavoitteena on, että jakeluasematoimintaa ja -rakentamista voidaan ohjata kaupunkialueella samoin kuin muutakin liiketoimintaa; kaupunkilaisten tarpeet, kestävä kehitys ja alueellinen tasapuolisuus huomioon ottaen.

Tämän selvityksen suunnittelu- ja mitoitusperiaatteita ja sijoitussuunnitelmaa käytetään jakeluasemien suunnittelun ja kaavoituksen ohjeellisena työkaluna kaupungin liikennejärjestelmää ja maankäyttöä kehitettäessä.

Organisaatio ja työmenetelmät

Jakeluasemaselvitys tehtiin yhteistyössä Helsingin kaupunkisuunnitteluviraston ja muiden virastojen asiantuntijoiden kanssa. Työhön osallistuivat ja sitä kommentoivat lisäksi jakeluasemayhtiöiden yhteyshenkilöt. Auto- ja energia-alan liittojen asiantuntijoilta saatiin myös paljon arvokasta tietoa alan nykytilasta ja tulevaisuuden näkymistä.

Työryhmä

Matti Kivelä	Helsingin kaupunkisuunnitteluvirasto (Ksv)
Mikko Lehtonen	Ksv
Anne Karlsson	Ksv
Eeva-Liisa Hamari	Ksv
Anna Korpinen	Ksv (2009 - 2010)
Mari Lybeck	Ksv (2011 - 2012)
Esa Andsten	Kiinteistövirasto

Työ aloitettiin maastokäynneillä, joiden tavoitteena oli vieraillla Helsingin kaikilla jakeluasemilla, ja laatia niistä jakeluasemakortit. Jokainen asema kuvattiin.

Jakeluasemien sijainti- ja palvelutiedot päivitettiin syyskuun 2011 tilanteen mukaan jakeluyhtiöiden ilmoittamien tietojen perusteella. Kaavatiedot on tarkistettu syyskuussa 2011 ajantasa-asemakaavasta ja kiinteistötiedot 2011 marraskuussa kiinteistövirastolta. Jakeluasemien perustamiseen ja toimintaan vaikuttavat muut viranomais määräykset on kirjattu lokakuun 2011 tilanteen mukaisesti. Jakeluasemakorteissa käydään läpi asemien tiedot, palvelut ja tuotevalikoima sekä tarkastellaan asemien liikenteellistä sijaintia, kaupunkikuvallista asemaa ja kaavoitustilannetta.

Mitoitusohjeet ja jakeluasematarve arvioitiin tarkastelemalla nykytilannetta ja viime vuosien muutosta. Laskelmissa painotettiin Helsingin kaupungin vuokratonteilla sijaitsevia jakeluasemia, ja uusia, vuoden 2009 jälkeen perustettuja asemia. Alueellinen tarve arvioitiin nykyisen auto- ja asemamäärän ja ajoneuvokannan oletetun kehityksen mukaan. Lisäksi otettiin huomioon jakeluyhtiöiden, autoilijoiden ja maankäytön asiantuntijoiden käytännön kokemukseen perustuvia näkemyksiä määrä- ja mitoitus tarpeista.

Määritelmät, viranomaismääräykset ja muut ohjeet

Raportissa käytetyt termit

Jakeluasemalla tarkoitetaan sellaista paikkaa jakelulaitteineen, palavan nesteen tai liikennekaasun säiliöineen ja mahdollisine rakennuksineen, jossa palavaa nestettä tai liikennekaasua myydään pääasiassa moottoriajoneuvojen tai moottoriveneiden polttoaineeksi.

Kylmäasemalla tarkoitetaan jakeluasemaa, jossa ei ole henkilökuntaa eikä muita rakennuksia tai rakenteita kuin jakelumittari(t), ja jossa ei ole tarjolla muita palveluja kuin polttonesteen tai liikennekaasun tankkaus.

Huoltoasemalla ja palveluasemalla tarkoitetaan jakeluasemaa, jossa on jakelumittari(t), ja niiden lisäksi muita palveluita (ajoneuvohuolto-, elintarvike-, myymälä- tai muita palveluita).

Veneasemalla tarkoitetaan jakeluasemaa jossa palavaa nestettä myydään joko ainoastaan tai myös moottoriveneiden polttoaineeksi.

Raskaan kaluston jakeluasema on mitoitettu ja jakelumittari(t) on sijoitettu siten, että raskaalla kalustolla (kuorma- ja rekka-autoilla) on mahdollista tankata.

Pysyvä jakeluasema tarkoittaa asemaa, joka sijaitsee tarkoitukseen kaavoitetulla tontilla (LH, LV, AM, tai AML) ja alueella, jolle ei ole valmisteilla 31.10.2011 mennessä tiedossa olevia kaavamuutoksia.

Tulevaisuudeltaan epävarma jakeluasema tarkoittaa asemaa, joka sijaitsee kaavassa muuhun kuin jakeluasematoimintaan merkityllä tontilla tai tontilla / alueella, jolla on meneillään tai tulossa 31.10.2011 mennessä tiedossa olevia kaavamuutoksia.

Tonttivaraus tarkoittaa tonttia, joka on kaavassa varattu jakeluasematoiminnalle (LH tai AM) tai jolle saa kaavamääräyksen mukaan sijoittaa jakeluaseman.

Selvitysalue tarkoittaa aluetta, jolle voidaan harkita jakeluaseman sijoittamista maankäytön ja / tai asukas- ja liikennemäärien muutosten niin edellyttäessä.

Jakeluasemille tarkoitettujen tonttien merkinnät yleis- ja asemakaavassa

LH Huoltoasemarakennusten korttelialue

LV Veneasema

AM Moottoriajoneuvojen huoltoaseman korttelialue

AML Moottoriajoneuvojen huoltoaseman ja liikerakennuksen korttelialue, jolla enintään puolet (½) rakennusoikeudesta saa käyttää muuna kuin moottoriajoneuvoliikennettä palvelevana myymälätilana.

Jakeluasemia koskevia viranomaismääräyksiä ja ohjeita

- Huoltoasemien ja maakaasun tankkausasemien sijoittumisen yleiset edellytykset ja vaatimukset (lait, asetukset, muut säädökset)
- Maankäyttö- ja rakennuslaki (yhtenevä muuhun rakentamiseen)
- Rakennuslupa (huolto- jakelu- ja liikenneasema), toimenpidelupa (automaattiasema)
- Asemakaava- ja yleiskaavamääräykset
- Ympäristönsuojelulaki 86/2000,
<http://www.finlex.fi/fi/laki/alkup/2000/20000086?search%5Btype%5D=pika&search%5Bpika%5D=Ymp%C3%A4rist%C3%B6nsuojelulaki%2086%2F2000>
- Ympäristönsuojeluasetus 169/2
(<http://www.finlex.fi/fi/laki/alkup/2010/20100444>) ja muut säädökset
- KTM: n määräykset vaarallisten kemikaalien varastoinnista ja käsittelystä jakeluasemilla
- Laki vaarallisten kemikaalien ja räjähteiden käsittelyn turvallisuudesta 3.6.05 / 390
- Jakeluasemastandardi (SFS 3352).

Toimintaympäristön muutokset

Polttomoottoriautot säilyvät valtatekniikkana vielä pitkään; hybriditeknikka tulee polttomoottorin rinnalle. Ajoneuvojen vaihtoehtoiset polttoaineet tarkoittavat muita, kuin fossiiliseen mineraaliöljyyn perustuvia ajoneuvon energianlähteitä. Vaihtoehtoja ovat maakaasu, biopolttoaineet, sähkö ja vety. Liikenteen energiatulevaisuus on monipuolinen; sähkön ja sähkökäytön osuus kasvaa selvästi.

Ajoneuvot voivat toimia erilaisilla kaasuilla, kuten maakaasulla, nestekaasulla tai biokaasulla. Polttomoottori voi toimia myös kaasumaisella vedyllä. Kaasun käyttö polttoaineena vähentää saasteita, sillä se palaa öljyä puhtaammin. Olemassa olevat bensiinikäyttöiset autot voidaan muuttaa kaasulla käyviksi,

mutta nykyään autoja valmistetaan suoraan kaasukäyttöisiksi. Kaasuauton hankintaan houkuttelee polttoaineen edullinen hinta sekä matalammat hiilidioksidi-, typenoksidi- ja hiukkaspäästöt.

Sähkön käyttö autojen voimanlähteenä ulottuu kauemmaksi historiaan kuin nestemäisten polttoaineiden. Sähköautot alkoivat menettää suosiotaan polttomoottoreille kasvavan öljyteollisuuden ja halvan polttoaineen myötä. Tyypillisessä sähköautossa sähkö varastoidaan akkuihin, jotka ladataan yleisestä sähköverkosta. Sähkökäyttöiset henkilöautot saavuttavat oletetun maksiminsa eli 60 %:n osuuden autokannasta noin vuonna 2035. Osuus sähköllä ajettavista kilometreistä on alhaisempi, koska osa sähköhenkilöautoista on ladattavia hybridejä.

Biopolttoaineet käyvät sekä diesel- että bensiinimoottoreihin korvaamaan fossiilisia polttoaineita. Biopolttoaineita ovat muun muassa biodiesel, biokaasu ja etanoli. Biokaasu on pääosin metaania ja ominaisuuksiltaan lähellä maakaasua. Biokaasun polttoainekäyttö säästää ympäristöä kasvihuonekaasujen osalta, sillä biokaasuauto lasketaan nettopäästöiltään hiilidioksidineutraaliksi. Suomessa 95-oktaanisen bensiinin etanolipitoisuutta lisättiin vuoden 2011 alussa, jotta liikennepolttoaineiden biopolttoainevelvoitteet voidaan täyttää. E10-bensiinin bioetanolimäärä voi olla enintään 10 tilavuusprosenttia. Moottorin säätöjä muuttamalla tai "flexifuel" -tekniikalla polttomoottori toimii myös 85-prosenttisella (E85) etanoliseoksella. Vetytalouden perusajatuksena on korvata nestemäiset polttoaineet kokonaan tai osittain vedyllä. Polttoaineen asema primäärienergianlähteenä vaihtuu energian kantajaksi; vety pitää ensin valmistaa jollain energialla kuluttavalla menetelmällä. Vetypolttoliikenteen ympäristövaikutukset riippuvat sen tuotanto- ja jakeluketjusta eivät sen käytöstä.

Jakeluasemia tarvitaan tulevaisuudessa palvelemaan sitä osaa henkilöautoista, jotka toimivat muulla energialla kuin sähköllä. Jos muu energia on nestemäistä, jakeluasemien sijaintiin vaikuttavat samat seikat kuin nykyään. Jos energia on kaasua, jakeluaseman sijoitukseen tulee nykyisestä poikkeavia turvallisuusnäkökulmia. Tulevaisuudessa kaasuun tulee varautua ainakin osassa jakeluverkkoa. Sähkökäyttöisten autojen osalta on hyvä varautua akkujen vaihtoon ja teholataukseen.

JAKELUASEMAVERKKO

Jakeluasematoiminta on ollut koko maassa voimakkaassa muutoksessa viimeisten kahden vuosikymmenen aikana. Huoltamoiden henkilökunta koko Suomessa on vähentynyt 34 % vuosien 1993 ja 2003 välillä, ja vuonna 2003 voimaan tulleiden uusien ympäristömääräysten yhteydessä neljäkymmentä huoltoasemaa lopetti toimintansa. Automaatit ja automaattiasemat ovat lisääntyneet; koko maassa oli vuonna 2011 noin kaksi tuhatta jakeluasemaa, joista reilu tuhat oli automaattiasemia. Vuoden 2010 bensiinikaupasta yli puolet tapahtui automaattiasemilla, ja kaikesta bensiinimyyntistä automaateilta myytiin kaksi kolmasosaa. Samaan aikaan asemien oheismyynti on kasvanut.

Autojen huolto siirtyi ensin huoltoasemilta maahantuojien merkkihuoltoihin ja niistä kilpailun vapauduttua merkeistä riippumattomiin korjaamoihin. Riippumattomista korjaamoista vain pieni osa toimii huoltoasemien yhteydessä. Autojen tarve mekaaniseen huoltoon (voitelu ym.) on vähentynyt. Varsinaiseen huoltoon tarvittava osaaminen ja kalusto vaativat tiloja ja investointeja jotka eivät ole vanhoilla huoltoasemapajoilla välttämättä edes teknisesti mahdollisia.

Helsingin jakeluasemissa näkynevät samat muutokset kuin muualla maassa.

Sähköautojen määrä on jatkuvassa kasvussa. Sähköautojen latauspaikkajärjestelmästä on käynnissä erillisiä tutkimuksia ja selvityksiä. Tässä selvityksessä asiaa ei käsitellä. Nykyisin Helsingin keskustassa on joitakin kadunvarsilatauspisteitä. Pisteet ovat toistaiseksi maksuttomia. Liikennekaasuasemista tähän selvitykseen on otettu mukaan kolme yleisesti kuluttajien käytössä olevaa kaasuntankkausasemaa. Mitoitusperusteissa noudatetaan kuitenkin toistaiseksi palavien nesteiden jakeluaseman mitoitusta. Uusia energiamuotoja ja ajoneuvokannan muutosta käsiteltiin luvussa "toimintaympäristön muutokset".

Arvio jakeluasematarpeesta on muuttunut 1970-luvulta nykyhetkeen; 1974 laskettiin yhden aseman palvelukapasiteetin riittävän 1300 autolle ja arvioitiin asematarpeen autoa kohden puolittuvan vuosituhannen vaihtuessa. Nyt Helsingin asemat palvelevat enimmillään yli viittä tuhatta autoa alueittaisten asukaslukujen mukaan laskettuna; luvussa ei ole otettu huomioon Helsinkiin tulevaa asiointi-, palvelu- ja työmatkaliikennettä.

Jakeluasemat Helsingissä

Helsingin jakeluasemaverkko kattaa koko kaupungin alueen: asemia on pääväylien varrella ja palvelukeskityksissä. Palvelutarjonta on kaventunut viime vuosina etenkin autoille suunnattujen huolto- ja korjauspalveluiden osalta, ja asemia on poistunut tiukentuneiden ympäristömääräysten ja maankäytön kehittämistarpeiden vuoksi.

Toisaalta palveluiden tarjonta on laajentunut energiamuotojen osalta; perinteisen bensiinin ja dieselin lisäksi on tarjolla biopohjaisia polttonesteitä, liikennekaasuja ja sähköä. Jakeluasemien yhteydessä toimivat kaupat ja kahvilat tarjoavat monipuolista tuote- ja palveluvalikoimaa laajoilla aukioloajoilla. Niistä asemista, joilla on palveluita, on lähes puolet auki ympäri vuorokauden. Jakeluasemien keskimääräinen koko on pienentynyt, ja kylmäasemat / automaattit ovat yleistyneet; Helsingin jakeluasemista noin puolet oli kylmäasemia vuoden 2011 lopussa.

Jakeluasemien määrä alueittain

Vuoden 2011 lopussa Helsingissä oli 95 jakeluasemaa, joista 91 palveli maaliikennettä. Asemista 79 palveli bensiinikäyttöisiä henkilöautoja. Samaan aikaan liikennekäytössä Helsingissä oli ajoneuvorekisterikeskuksen mukaan 235 492 autoa. Tämä tarkoittaa 413 liikennekäytössä olevaa autoa tuhatta asukasta kohti.

Autojen huoltovälit ovat pidentyneet, huolto on siirtynyt suurelta osin merkkiliikkeisiin, polttoainetankkien koko on kasvanut ja polttoaineen kulutus on pienentynyt. Uudet jakelumittarit ovat nopeita; keskimääräisen perheauton tankin täyttää muutamassa minuutissa. Jakeluasema, jossa ennen huollettiin, tankattiin ja pestiin auto, on muuttunut joko tankkauspisteeksi tai kauppa-kioski-kahvilaksi, josta saa myös polttoainetta autoon usein 24 tuntia vuorokaudessa.

Asemien määrään vaikuttavia tekijöitä

Jakeluasemien määrää tarkastellaan suhteessa asukasmäärään ja autotiheyteen. Helsingin alueella jakeluasemapalveluita on tarjolla kaikissa peruspiireissä Tuomarinkylää lukuun ottamatta.

Jakeluasematarve perustuu nykyisin polttoainetäydennystarpeeseen: autojen huollosta suuri osa tapahtuu merkkihuolloissa ja itsenäisissä autokorjaamoissa (alle 12 vuotta vanhoista autoista huollettiin vuonna 2009 vain 3 % huoltoasemilla).

Automääräksi on laskettu 413 autoa tuhatta asukasta kohden (Helsingissä liikennekäytössä olevat autot vuoden 2011 lopussa). Jakeluasemien tarkkaa käyttäjämäärää ei voida laskea asukas- tai automäärien mukaan. Näillä määrillä saadaan kuitenkin vertailukelpoisia arvioita asemien kuormituksesta alueittain.

Jakeluasematilanne suhteessa ajoneuvo- ja asukasmäärään esitellään taulukossa 1. Taulukon automäärässä on mukana kalustoa, joka tankataan pääasiassa omalla varikolla; näitä ovat linja-autot ja osa ammattiliikenteen autoista. Luvusta puuttuvat mopot ja moottoripyörät, koska niillä liikennöidään kausiluonteisesti ja vähäisiä määriä sekä moottorityökoneet, jotka tankataan ja huolletaan yksityisalueilla.

Taulukko 1 Jakeluasemat / asukkaat / autot / työpaikat suurpiireittäin 2011.

2011	asukkaat 570 291	työpaikat (2008) 360 995	jakelu- asemat 1 79	jakelu- asemat 2 95	asukkaat / asemat 1 7 021	autoja / asemat 1 2 900
Eteläinen	100 644	129 321	8	11	12 581	5 196
Läntinen	101 807	70 881	16	18	6 363	2 628
Keskinen	80 268	84 909	10	13	8 027	3 315
Pohjoinen	41 211	13 772	6	7	6 869	2 837
Koillinen	93 844	25 913	19	21	4 939	2 040
Kaakkoinen	47 028	14 399	8	8	5 879	2 428
Itäinen	103 373	21 784	11	16	9 398	3 881
Östersundom	2 116	16	1	1	2 116	874

1) luku ei sisällä liikennekaasu-, diesel- ja veneasemia

2) kaikki asemat, mukana myös liikennekaasu-, diesel- ja veneasemat

Helsingissä on yhteensä 27 621 kuorma-, paketti- ja linja-autoa; raskaan kaluston tankkauspalveluita tarjoaa neljätoista jakeluasemaa. Vertailuluku on hiukan alle kaksi tuhatta ajoneuvoa / asema. Asematarjonta raskaalle kalustolle on näin ollen huomattavasti runsaampaa kuin henkilöautoille. Toisaalta raskaan kaluston asemia käyttävät esimerkiksi Vuosaaren satamassa pääasiassa muualle kuin Helsinkiin rekisteröidyt ajoneuvot.

Työpaikkamäärät alueittain ovat taulukossa osoittamassa alueellisia eroja jakeluasematarpeessa. Jos otetaan huomioon asemamäärä suhteessa asukkaisiin, työpaikkoihin ja palveluihin, ovat erot alueiden välillä vielä suurempia. Eteläisen suurpiirin alueella on työpaikkojen lisäksi paljon kaikille helsinkiläisille tarkoitettuja palveluja. Osa Helsingin keskusta-alueen palveluista on tarkoitettu kaikille suomalaisille, kuten eduskuntatalo, oopperatalo, Olympiastadion, musiikkitalo ja kansallisteatteri.

Asemien palvelut

Jakeluasemien palvelutasoissa ja palveluvalikoimissa on paljon vaihtelua. Palveluasemiksi on tässä laskettu ne asemat, joilla jakeluyhtiön oman ilmoituksen mukaan on tarjolla säännöllisesti yhtä tai useaa seuraavista palveluista: myymälätoimintaa, elintarvikkeiden palvelumyyntiä tai auton pesu- ja huoltopalveluita. Kylmäasema tarkoittaa tankkausautomaattia ja usein myös ympärivuorokautista aukioloa vuoden kaikkina päivinä. Jakeluasemien kokonaismäärä on lähes sama kuin vuonna 1988, mutta ne sijaitsevat laajemmalla alueella; kasvua on eniten kaupungin reuna-alueilla ja vähenemää ydinkeskustassa ja kantakaupungissa.

Asemien palvelutaso suurpiireittäin esitellään taulukossa 2.

Taulukko 2 Jakeluasemien palvelut suurpiireittäin 2011.

Asemat palveluiden mukaan	jakelu- asemat 95	palvelu 46	kylmä- asema A24 49	kahvila/ ravintola 43	kioski/ myymälä 44	auton- pesu 36	huolto/ korjaus 13
Eteläinen	11	6	5	5	6	2	1
Läntinen	18	10	8	10	10	10	4
Keskinen	13	7	6	7	7	6	1
Pohjoinen	7	2	5	2	2	2	1
Koillinen	21	9	12	9	9	7	3
Kaakkoinen	8	3	5	3	3	3	
Itäinen	16	8	8	7	7	6	3
Östersundom	1	1					

Jos huoltoaseman määritelmän katsotaan edellyttävän huoltopalvelua, Helsingissä on nykyisin vain 13 huoltoasemaa. Helsingin kaupunki vuokraa edelleen tontteja, joissa käyttötarkoitus on "huoltoasema" (nimike 30 vuokrasopimuksessa). Käytännössä huoltoasematoimintaan vuokratuilla tonteilla toimii paljon palveluasemia.

Raskaan kaluston asemat sijoittuvat pääasiassa kauemmas asumisesta ja palvelukeskittymistä ja raskaan liikenteen toiminta-alueille: Maaliikennekeskukseen, tavarasatamiin ja projektialueille. Projektialueille sijoittuminen on perusteltua sekä kestävän kehityksen kannalta että kaupunkilaisten viihtyvyyden vuoksi. Myös kuormitus pääväylillä vähenee, kun raskas kalusto tankataan paikoissa, joissa liikennettä on muutenkin.

Jakeluasemien palveluita kohderyhmien mukaan tarkastellaan taulukossa 3.

Taulukko 3 Vene-, diesel-, liikennekaasu- ja perusasemat suurpiireittäin.

Asemat käyttäjien mukaan	jakeluasemat 95	henkilöauto 78	vene 5	liikennekaasu 3	raskas kalusto 14
Eteläinen	11	8	3		
Läntinen	18	17		1	1
Keskinen	13	11			2
Pohjoinen	7	6			1
Koillinen	21	17		1	5
Kaakkoinen	8	8			
Itäinen	16	10	1	1	5
Östersundom	1	1	1		

Osa raskaan liikenteen jakeluasemista sijaitsee saman yhtiön henkilöautoille suunnatun aseman välittömässä läheisyydessä ja oheispalvelut on suunnattu molempien asemien käyttäjille. Yksi asema palvelee sekä veneitä että henkilöautoja samalla henkilökunnalla ja kassapalveluilla; näissä tapauksissa palveluita on kuluttajan kannalta yksi.

Polttoaineen jakelumittarien määrä Helsingissä on vähentynyt tasaisesti; mittareita on vuoden 2011 lopussa vähemmän kuin vuonna 1988 sekä absoluuttisesti että suhteellisesti tarkasteltuna. Vuonna 1988 Helsingin jakeluasemilla oli 673 jakelumittaria. Syksyllä 2011 jakelumittareita oli 459 ja määrä on edelleen vähenevä, vaikka automäärä alueella kasvaa.

Helsingissä toimii seitsemän jakeluyhtiötä; käyttäjille on tarjolla kahdeksan eri toiminimeä, jotka ovat ABC, Gasum, Gulf, Neste, Seo, Shell, St1 ja Teboil. Eri yhtiöiden asemilta löytyy pääasiassa samoja palveluita. Asemien määrällä laskettuna Helsingissä on kaksi suurta toimijaa ja polttoaineen jakelumittareilla laskettuna neljä. Raskaalle kalustolle tarjoaa palvelua kolme eri jakeluyhtiötä ja veneille kolme eri yhtiötä. Voidaan ajatella, että asiakkaalla on useimmiten mahdollisuus valita haluamansa palvelu ja että terve kilpailu on mahdollista.

Joitakin yhtiökohtaisia linjauksia voi havaita tarkastelemalla taulukkoa 4.

Taulukko 4 Jakeluyhtiöiden asematyyppejä ja jakelumittarimääriä.

	asemia yhteensä 95	polttoaineen jakelumittareita 459	henkilöautoille 380	raskaalle kalustolle 56	veneille 23
Abc	15	96	96		
Gasum	3	8	8		
Gulf	1	7			7
Neste	31	119	104	15	
Seo	3	13	10		3
Shell ja St1	26	129	98	18	13
Teboil	16	87	64	23	

Asemien omistus- ja kaavoitustilanne

Helsingissä on tavoitteena, että jakeluasematontit sijaitsevat kaupungin omistamalla maalla ja että jakeluasemien toiminta on näillä tonteilla turvattu kaavoittamalla tontit jakeluasemakäyttöön. Helsingin 95 asematontista 60 on Helsingin kaupungin omistuksessa. Kaikista Helsingissä sijaitsevista asemista 59 on tontilla, joka on kaavassa tai kaavamääräyksessä merkitty jakeluasematoimintaan. Helsingin omistamista 60 jakeluasematontista pysyviä on 36. Suhde on lähes sama kuin muiden omistajien jakeluasemakäytössä olevilla tonteilla, joita on 35 ja joista 23 on pysyviä

Asemat esitellään taulukoissa 5 ja 6 tontin omistuksen ja kaavoitustilanteen mukaisesti.

Taulukko 5 Pysyvät ja epävarmat asemat suurpiireittäin.

Asemat kaavassa	jakeluasemat 95	pysyvät asemat 59	epävarmat asemat 36	H:gin tontti 60	muu omistaja 35
Eteläinen	11	10	1	7	4
Läntinen	18	12	6	11	7
Keskinen	13	2	11	9	4
Pohjoinen	7	4	3	4	3
Koillinen	21	13	8	11	10
Kaakkoinen	8	5	3	6	2
Itäinen	16	12	4	12	4
Östersundom	1	1			1

Kaupungin eri alueilla on vaihtelua; kun Eteläisen suurpiirin asemista suurin osa on kaavaan merkityllä huoltoasematontilla, jonka omistaa kaupunki, Keskinen suurpiirin kolmestatoista asemasta vain kaksi on pysyvää. Alueen asemamäärää ei ratkaise vain asukasmäärä vaan työpaikkojen, palvelujen ja kauttakulkureittien määrä. Lisäksi jakeluyhtiöt säätelevät asemiensa tankkauskapasiteettia mittarien määrällä.

Taulukko 6 Jakeluasemat tontin omistuksen mukaan suurpiireittäin.

Asemat kaavassa	jakeluasemat 95	H:gin tontti pysyvät 36	H:gin tontti epävarmat 24	muu omistaja pysyvät 23	muu omistaja epävarmat 12
Eteläinen	11	6	1	4	
Läntinen	18	8	3	4	3
Keskinen	13	2	7		4
Pohjoinen	7	3	1	1	2
Koillinen	21	5	6	8	2
Kaakkoinen	8	3	3	2	
Itäinen	16	9	3	3	1
Östersundom	1			1	

Jakeluasemien tonttikoko

Nykyiset jakeluasemat ovat kooltaan 250 - 10 000 m². Tarvittavan tonttikoon tarkkaa määrittelyä vaikeuttaa se, että jakeluasematontin koko ei aina ole sama kuin tankkaukseen käytettävissä oleva tila. Osa tankkauspisteistä on sijoitettu

saman omistajan muun toiminnon yhteyteen, jolloin jakeluaseman virallinen koko voi olla pienempi kuin aseman liikenteeseen tosiasiallisesti käytetty tila. On myös jakeluasematontteja, joista osa on lohkaistu muuhun toimintaan, ja jakeluasemakäytössä oleva tila on pienempi kuin tontin virallinen pinta-ala.

Jakeluasemien mitoitus perustuu käytettävissä olevaan tilaan ja sen hintaan, jakeluyhtiöiden asiakaspalvelutavoitteisiin, ajokaluston tilatarpeeseen ja erilaisiin viranomaisohjeisiin. Helsingissä rajoittavin tekijä ainakin kantakaupungin alueella on käytettävissä olevan tilan vähyys.

Vertailussa ovat mukana 54 Helsingin kaupungin tontilla olevaa asemaa. Kaupungin tontilla olevat asemat on valittu siksi, että tavoitteena on mahdollisimman monen aseman sijainti kaupungin tontilla, ja siksi että näiden asemien joukossa on paljon uusia asemapaikkoja. Näiden asemien voidaan katsoa edustavan otosta koko asemamäärästä painotettuna toivotuilla ominaisuuksilla. Vertailu esitetään taulukossa 7.

Taulukko 7 Jakeluasemien tonttikokoja kumulatiivisesti.

koko m ²	yht.	raskas kalusto	henkilö-auto	kylmä-asema	palveluasema	(pesu)	(huolto)
alle 500	6	5	1	5	1		
500–1000	6	5		4	2	1	
1000–1500	7	1	6	7			
1500–2000	7	1	6	3	4	3	
2000–2500	4		4	3	1	1	
2500–3000	9		9	5	4	3	1
3000–4000	7		7	1	6	7	1
4000–5000	5	1	5	1	4	4	2
5000–10 000	3		3	1	2	1	2

Raskaan kaluston tankkauspisteistä osa on suunniteltu siten, että eri jakeluyhtiöt jakavat ison yhteisen tontin. Osa sijaitsee henkilöautoille suunnatun aseman yhteydessä ja osa on vain raskaalle kalustolle suunnattuja automaatteja. Raskaan kaluston jakeluaseman tilantarve on tilastojen mukaan tällä hetkellä pienempi kuin henkilöautoille suunnatun aseman. Tässä vertailuista palveluasemista 12, eli puolet, on alle 3000 m² tontilla, ja suurin osa, 22, on alle 5000 m² tontilla.

Palveluita on eniten asemilla, joiden tonttikoko on 1500 - 4000 m², ja huoltopalveluita on vertailuasemista vain yli 2500 m² tontilla olevilla asemilla.

Taulukko 8 Jakeluasemien palveluita tonttikoon mukaan

koko m ²	max	kumulat. yht.	raskas kalusto	henkilö- auto	kylmä- asema	palvelu- asema (pesu)	(huolto)
500 m ²		6	5	1	5	1	0
1 000 m ²		12	10	1	9	3	0
1 500 m ²		19	11	7	16	3	0
2 000 m ²		26	12	13	19	7	0
2 500 m ²		30	12	17	22	8	0
3 000 m ²		39	12	26	27	12	1
4 000 m ²		46	12	33	28	18	2
5 000 m ²		51	13	38	29	22	4
10 000 m ²		54	13	41	30	24	6

Raskaan kaluston asemien tontit ovat tässä vertailussa pienempiä kuin muut ja tulos perustuu osittain kahteen uuteen yhteisalueeseen (Vuosaaren satama ja Sompasaari / Kalasatama), joissa sijaitsee yhteensä 6 raskaan kaluston asemaa.

Vertailun jakeluasematonteista yli puolet eli 30 tonttia on kooltaan alle 2 500 m² ja vain kahdeksan tonttia ylittää kooltaan 4000 m².

Raskaan kaluston asemista 11 eli yli 80 % on alle 1500 m² tontilla ja kuusi eli lähes puolet on yhteistontilla, jossa toimii usean jakeluyhtiön kylmäasemia.

Veneasemat

Helsingissä oli vuoden 2011 lopussa viisi veneasemaa, jotka sijaitsevat Pohjoisrannassa, Liuskasaassa, Lauttasaassa, Puotinharjussa ja Östersundomin Karhusaassa. Kaikki viisi olemassa olevaa veneasemaa ovat tämän raportin luokituksen mukaan pysyviä.

Veneasematarve ja veneasemapalveluiden kysyntä vaihtelee talouden ja kulutuksen mukaan; veneily on Helsingissä pääosin huviveneilyä, ja vene toimii vapaa-ajan harrasteena useammin kuin hyötykulkuneuvona. Veneasemat eivät siis palvele yhteiskunnan työmatka- tai huoltoliikennettä vaan kasvavaa vapaa-aikaa.

SUUNNITTELU- JA MITOITUSPERIAATTEET

Uudet jakeluasemapaidat; selvitysalueet ja tonttivaraukset

Jakeluasematarve perustuu nykyiseen asemamäärään, arvioon epävarmojen asemien määrästä, arvioon käyttäjien ja toimijoiden tyytyväisyydestä, asukasmäärään, autotiheyteen ja kahden viimeisen kasvuennusteeseen. Tulevaa jakeluasematarvetta tutkitaan taulukossa yhdeksän laskemalla tulevaisuuden asematarve olettaen, että automäärä kasvaa väkiluvun mukaan vähintään nykyisessä suhteessa.

Taulukko 9 Arvioita asematarpeesta 2020 suurpiireittäin.

jakeluasema- tarve 2011 > 2020	asukkaat 2020	autoja / 1000 asukasta 2020	jakelu- asemat 1)	jakelu- asemat 2)	asematarve (10 000 as./ asema)	lisäys- tarve enintään 3)
	613 562	384	77	47	61	14
Eteläinen	108 691	377	8	7	11	4
Läntinen	102 827	377	16	12	10	-2
Keskinen	90 918	283	10	2	9	7
Pohjoinen	39 511	447	6	3	4	1
Koillinen	97 016	402	18	12	10	-2
Kaakkoinen	58 192	402	7	4	6	2
Itäinen	111 863	367	11	7	11	4
Östersundom	4 544	419	1		0	0

1) asemamäärä 2011, luku ei sisällä kaasu-, vene- ja raskaan kaluston asemia

2) pysyväksi luokiteltujen asemien määrä 2011

3) asematarve jos vuoden 2011 epävarmat asemat poistuvat ja väestöennuste toteutuu

Taulukossa on laskettu asematarve tämän selvityksen ohjeen "asema / 10 000 asukasta" mukaisesti, ja lisäystarve enintään olettaen, että asukasennuste toteutuu ja epävarmat asemat poistuvat.

Taulukossa 10 vertaillaan selvitysalueiden ja tonttivarauksen määrää asematarpeeseen. Taulukon mukaan selvitysalueet ja tonttivaraukset kattavat tulevan asematarpeen koko kaupunkia tarkasteltaessa. Suurpiireittäin asematarve ja käytössä olevien selvitysalueiden määrä poikkeavat toisistaan.

Huomioitavaa on, että Östersundomin osalta taulukko ei ole luotettava, asukasmäärät tulevat lisääntymään enemmän kuin tilastolliset ennusteet osoittavat.

Taulukko 10 Selvitysalueet, lisästarvearviot ja tonttivaraukset.

jakeluasema- tarve 2011 > 2020	tontti- varaus	selvitys- alue	tonttivaraus + selvitysalue	2011 pysyvät jakeluasemat 1)	asematarve (10 000 as./ asema)	lisästarve enintään 2)
	4	23	27	47	61	14
Eteläinen		2	2	7	11	4
Läntinen	1	2	3	12	10	-2
Keskinen	1	2	3	2	9	7
Pohjoinen			0	3	4	1
Koillinen		4	4	12	10	-2
Kaakkoinen		3	3	4	6	2
Itäinen	2	8	10	7	11	4
Östersundom		2	2		0	0

1) asemamäärä 2011, luku ei sisällä kaasu-, vene- ja raskaan kaluston asemia

2) asematarve jos vuoden 2011 epävarmat asemat poistuvat ja väestöennuste toteutuu

Huolto- ja jakeluasematarve

Jakeluasemaselvityksen 2012 perusteella mitoitusohjeena pidetään seuraavia arvoja:

- 1. Asema / alkava 10 000 asukasta**
(Alle 10 000 asukasta, 1 asema. Yli 10 000 asukasta, 2 asemaa)
- 2. Asema / 6000 autoa**

Mitoitus

Jakeluasematonttien kokoon vaikuttaa tontille suunniteltujen toimintojen lisäksi se, miten alue liitetään ympäröivään liikenneverkkoon. Paras tilanne suunnittelun kannalta on uusilla alueilla, jolloin jakeluaseman liittyminen katuverkkoon voidaan suunnitella rinnakkain alueen katu- ja tieverkon muun suunnittelun kanssa.

Jakeluasemien palvelutarjonta jakautuu pieniin kylmäasemiin kaupunkialueella ja suuriin liikenneasemiin taajamien ulkopuolella. Lisäksi tarvitaan raskaan kaluston asemia raskaan liikenteen kulkureiteille ja projektialueille. Tonttien pinta-alasuositus näille kolmelle asematyypille on seuraava:

- 1. Kylmäasemat 500 - 1500 m²**
- 2. Palveluasemat 1000 - 3000 m²**
- 3. Raskaan kaluston automaattiasemat:**
Yhteisalueella 500 m², erillisalueella 1500 m²

Raskaan kaluston asemat tulisi ensisijaisesti sijoittaa joko siten, että eri öljy-yhtiöiden asemat jakavat yhteisen tontin tai siten, että raskaan kaluston tankkauspiste on muun jakeluasematoiminnan yhteydessä. Uudet raskaan kaluston asemat tulisi mahdollisuuksien mukaan sijoittaa joko pitkäaikaisille paikoille projektialueille tai pysyville paikoille satamien, terminaalien tai muiden kuljetusliikennettä vaativien toimintojen läheisyyteen.

Uudet veneasemat

Uusia mahdollisia veneasemapaikkoja on suunnitteilla kaksi, jotka ovat selvitysalueet s1 Jätkäsaarella ja s19 Kruunuvuorenrannassa. Verkostollisesti molemmat paikat ovat perusteltuja.

Maankäyttö- ja liikenneperiaatteet ja kaupunkikuvalliset näkökohdat ovat soveltaen samat veneasemalle kuin maalla toimivalle jakeluasemalle; jokainen uusi veneasemapaikka tarkastellaan omana tapauksenaan suhteessa ympäristöön. Veneasemat ovat avoimia veneilykaudella, joka Suomessa on enimmillään puolet vuodesta; veneasemia koskevia ympäristö- ja turvallisuusmääräyksiä on sovellettu olosuhteiden mukaan.

Maankäyttö- ja liikenneperiaatteet

Jakeluasemat tulee sijoittaa kaupunkirakenteen saumakohtiin tai kantakaupungista ulos johtavien ja poikittaisten pääkatujen sekä alueellisten kokoojakatujen varsille.

Kantakaupunkiin on helpompi sijoittaa pieniä jakeluasemia. Erityisesti tulisi tutkia muuhun kaupunkirakentamiseen integroituvien jakeluasemien sijoitusmahdollisuuksia.

Huolto- ja jakeluasematonttien suunnittelussa on tärkeintä mittarikentän suunnittelu. Liikenteen tulee olla tontilla yksisuuntaista. Tontti tulee suunnitella sekä jalankulun että ajoneuvoliikenteen kannalta turvallisiksi.

Yleensä ja erityisesti kantakaupungissa huoltoasematontit pyritään asemakaavoittamaan. Uudet huolto- ja jakeluasemat tulee pääasiassa sijoittaa kaupungin maalle, koska näin voidaan parhaiten taata kaupungin mahdollisuudet vaikuttaa asemien määrälliseen ja laadulliseen kehittämiseen.

Kaupunkikuvallisia näkökohtia

Jakeluasemien sijaintipaikan valinnassa samoin kuin toiminnan, lähiympäristön, rakennusten ja rakennelmien suunnittelussa ja toteuttamisessa, on tärkeää ottaa huomioon kaupunkikuvalliset näkökohdat. Jakeluasemat ovat liikepaikkoja, jotka näkyvät ja erottuvat ympäristöstä, toimivat maamerkkeinä, lisäävät alueen tunnistettavuutta ja ohjaavat liikkumista. Kaupunkikuva muodostuu visuaalisen tarkastelun kautta, mutta esteettisten tekijöiden lisäksi

mielikuviin liittyy merkityksiä myös ympäristön muista ominaisuuksista ja arvoista.

Jakeluasemien toimintaan kuuluu niiden näkyvyys kaupunkikuvassa. Rakennusten ja rakennelmien aiheuttamat kielteiset ja myönteiset vaikutukset kaupunkikuvaan ja vaikutusten merkittävyys riippuvat sijaintialueen luonteesta ja maisemallisesta sietokyvystä. Kaupunkikuvalliset tekijät korostuvat esimerkiksi keskustassa tai kulttuurihistoriallisesti arvokkaassa ympäristössä, kun taas teollisuus- tai satama-alueiden yhteydessä on tärkeintä, että liikenteelliset ja muut toiminnalliset tekijät täyttyvät. Vaikutuksia kaupunkikuvaan tarkastellaan sekä lähi- että kaukonäkymin. Myös jalankulkijan ja pyöräilijän näkökulmat ovat tärkeitä varsinkin suoraan katuun ja aukioon liittyvien asemien suunnittelussa.

Jakeluaseman lähiympäristö muodostaa julkisen ja yksityisen välille ns. puolijulkista tilaa, jonka suunnittelun ja toteuttamisen laadulla on tärkeä merkitys kaupunkikuvaan ja viihtyisyyteen. Eri toimintojen ja tilojen selkeä rajaaminen tuo alueelle järjestystä ja turvallisuutta. Rakennusten, istutusten, muurien ja muiden rakennelmien lisäksi tulee kiinnittää huomiota myös liike- ja liikennemerkkeihin. Myös valaistus on tärkeä kaupunkikuvallinen osatekijä.

LÄHDELUETTELO

Verkkolähteet:

Jakeluasemien muuttuvat velvoitteet, TUKES

http://www.tukes.fi/Tiedostot/vaaralliset_aineet/esitteet_ja_oppaat/jakeluasema_esite.pdf, luettu 22.10.2011

Tilastokeskus, <http://www.stat.fi>, luettu 22.10.2011 ja 5.12.2011

Kirjallisuus ja raportit:

Huolto- ja jakeluasemaselvitys, loppuraportti, Kaupunkisuunnitteluvirasto, julkaisu B:20 / 74

Kantakaupungin huoltoasemaselvitys, Helsingin kaupunki, kaupunkisuunnitteluvirasto, julkaisu HB: 4 / 81, 27.4.1981

Huoltoasemaselvitys, Helsingin kaupunki, kaupunkisuunnitteluvirasto, julkaisu LB: 3 / 88, yleissuunnittelutoimisto 21.4.1988

Huoltoasemaselvitys 2008, Espoon kaupunkisuunnittelukeskuksen tutkimuksia ja selvityksiä, B91:2008, Espoon kaupunkisuunnittelukeskus, yleiskaavayksikkö 2008 (saatavilla verkossa <http://www.espoo.fi/kaavoitus>)

Jakeluasemastandardi SFS 3352

Liikennetilastollinen vuosikirja 2011, Tilastokeskus

Haastattelut ja muut lähteet:

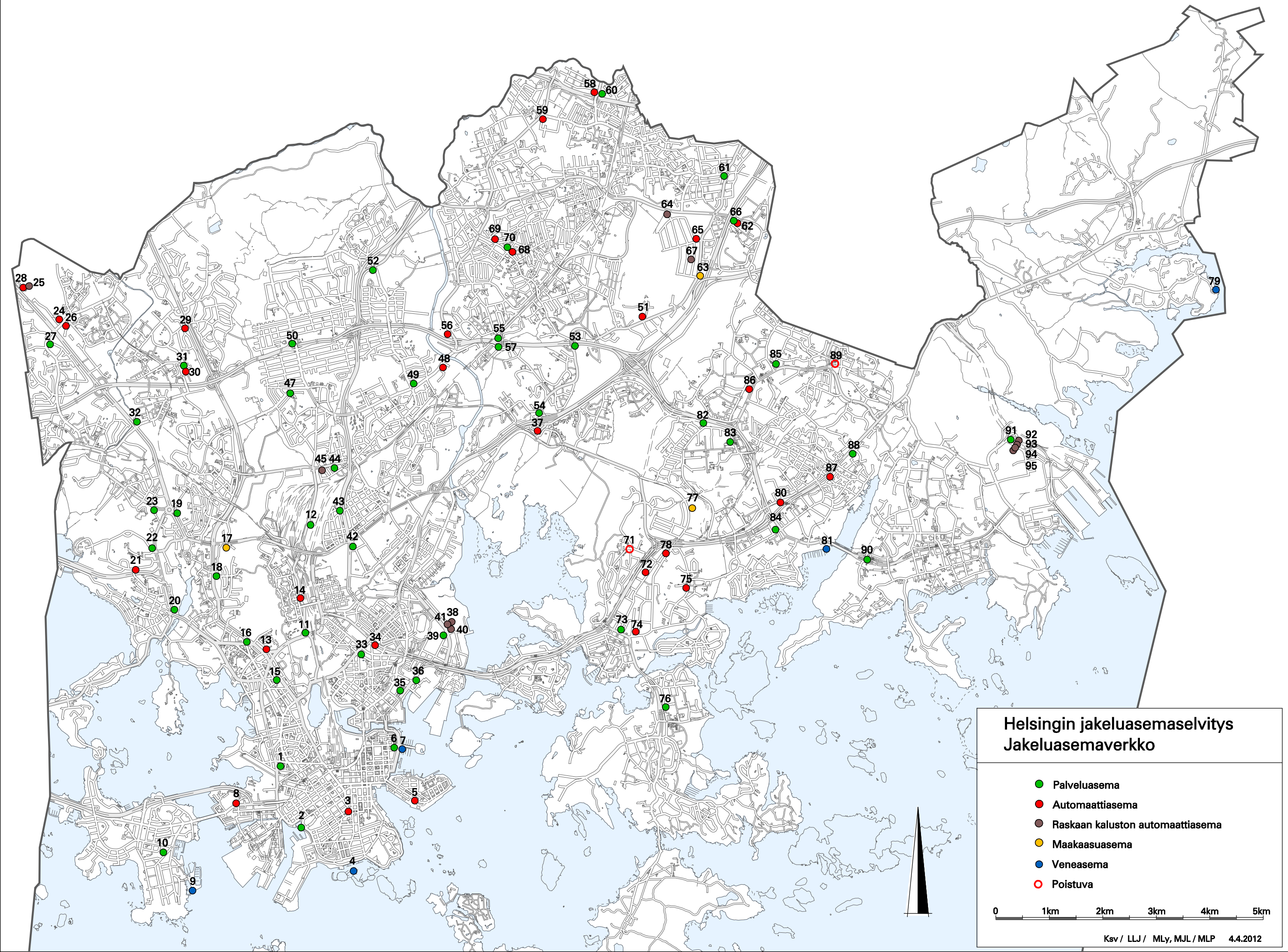
Jouko Sohlberg, Autoalan keskusliitto, puhelinhaastattelu 30.11.2011

Karim Mokaddem, johtava palotarkastaja, Helsingin kaupungin pelastuslaitos, puhelinhaastattelu 7.12.2011

Markku Humberg, ympäristötarkastaja, Uudenmaan ympäristökeskus, puhelinhaastattelu 8.12.2012

Liitteet

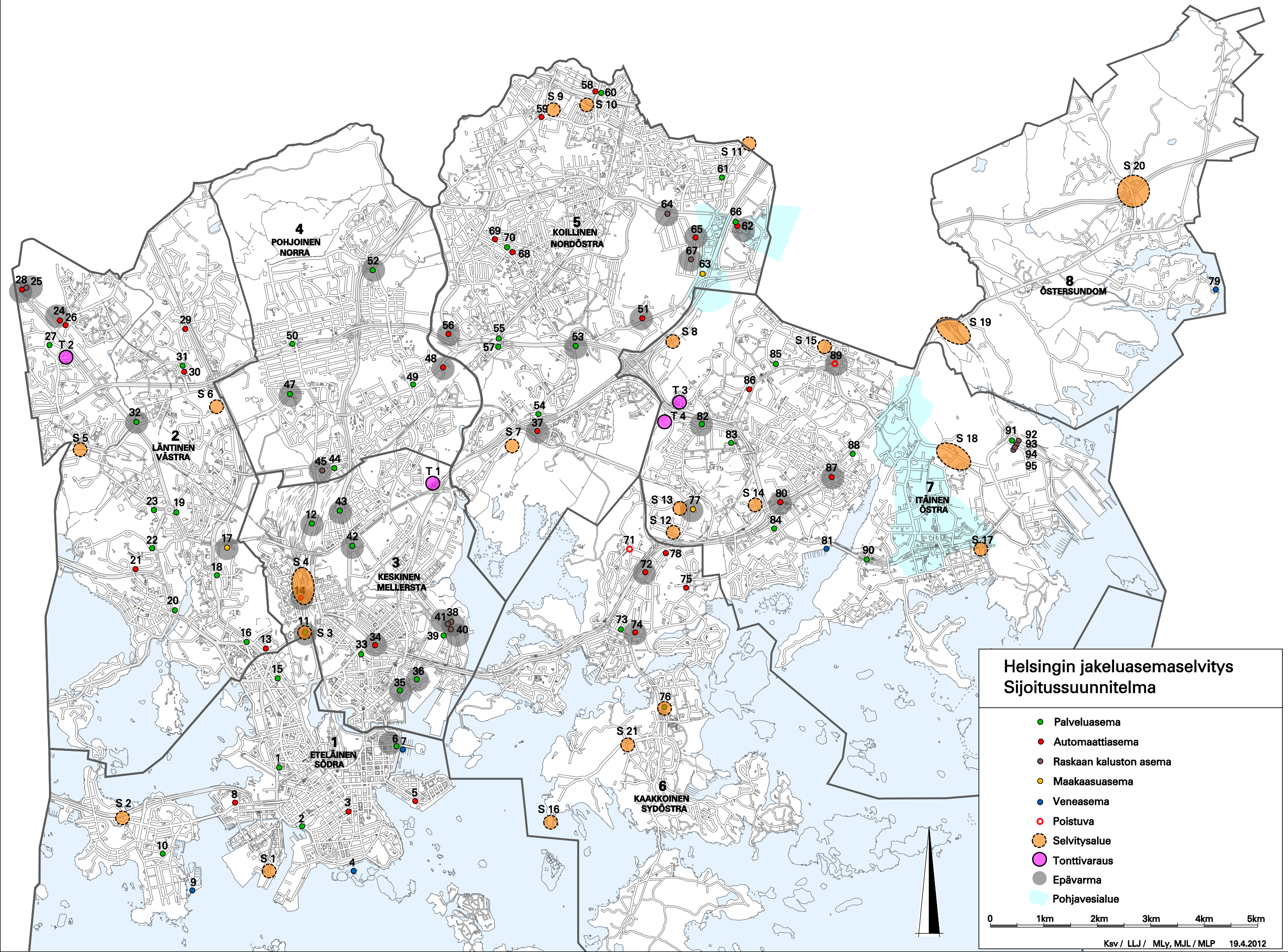
1. Nykyinen jakeluasemaverkko
2. Sijoitussuunnitelma
3. Jakeluasemataulukko
4. Jakeluasemakortit



Helsingin jakeluasemaselvitys Jakeluasemaverkko

- Palveluasema
- Automaattiasema
- Raskaan kaluston automaattiasema
- Maakaasuasema
- Veneasema
- Poistuva

0 1km 2km 3km 4km 5km



Helsingin jakeluasemaselvitys Sijoitussuunnitelma

- Palveluasema
- Automaattiasema
- Raskaan kaluston asema
- Maakaasuasema
- Veneasema
- Poistuva
- Selvitysalue
- Tonttivaraus
- Epävarma
- Pohjavesialue

0 1km 2km 3km 4km 5km

SIJOITUSSUUNNITELMA

selvitysalueet

s1	Jätkäsaari
s2	Lauttasaari
s3	Eläintarha
s4	Pasila
s5	Pajamäki
s6	Pohjois-Haaga
s7	Viikki
s8	Tattariharju
s9	Suutarila
s10	Ala-Tikkurila
s11	Heikinlaakso
s12	Roihupelto 1
s13	Roihupelto 2
s14	Puotinharju
s15	Vesala
s16	Kruunuvuorenranta
s17	Aurinkolahti
s18	Vuosaari
s19	Östersundom es-1
s20	Östersundom es-2
s21	Laajasalo

tonttivaraukset

t1	Koskela
t2	Konala
t3	Kivikko
t4	Hallainvuori

liite 3, jakeluasemataulukko

nro	status	nimi	katuosoite	postinro	käyttö- tarkoitus	pinta- ala	kaupungin- osa
1	pysyvä	Abc Mechelininkatu	Mechelininkatu 5	00100	LH	1 766	Etu-Töölö
2	pysyvä	Neste Hietalahti	Hietalahdenranta 6	00120	KL	1 893	Punavuori
3	pysyvä	Neste Ratakatu	Ratakatu 2	00120	LH	849	Ullanlinna
4	pysyvä	Gulf Liuskaluoto	Liuskasaari	00140	LV		Ullanlinna
5	pysyvä	Neste Katajanokka	Kanavakatu 14	00160	LPA	1 426	Katajanokka
6	epävarma	Shell Kruununhaka	Pohjoisranta 18	00160	Katualueetta, YH	450	Kruununhaka
7	pysyvä	St1 Marine Pohjois- ranta	Pohjoisranta 21	00170	LV		Kruununhaka
8	pysyvä	Neste Ruoholahti	Salmisaarenkatu 2	00180	LH	1 431	Länsisatama
9	pysyvä	St1 Marine Lauttasaari	Vattuniemen puistotie 1	00200	LV		Lauttasaari
10	pysyvä	Shell Lauttasaari	Heikkiläntie 12	00210	AL		Lauttasaari
11	epävarma	Neste Eläintarha	Nordenskiöldinkatu 22	00240		4 390	Pasila
12	epävarma	Shell Pasila	Veturitie 17	00240	LR		Pasila
13	pysyvä	Neste Mannerheimintie	Reijolankatu 3	00250	LH	2 235	Laakso
14	epävarma	St1 Pasila	Veturitie 8	00250			Pasila
15	pysyvä	Abc Mannerheimintie	Mannerheimintie 78	00260	LH	595	Taka-Töölö
16	pysyvä	Shell Tullinpuomi	Mannerheimintie 116	00270	LH	3 705	Meilahti
17	epävarma	Gasum Ruskeasuo	Hakamäenkuja 1	00280	ET		Ruskeasuo
18	pysyvä	Teboil Ruskeasuo	Koroistentie 10	00280	LH	4 051	Ruskeasuo
19	pysyvä	Shell Etelä-Haaga	Vihdintie 21	00320	LH		Haaga (Etelä)
20	pysyvä	Neste Munkkiniemi	Huopalahdentie 1	00330	AM	2 971	Munkkiniemi
21	pysyvä	Neste Munkkivuori	Ulvilantie 6	00350	AMJ, AP	1 129	Munkkiniemi
22	pysyvä	Teboil Munkkivuori	Huopalahdentie 22	00350	LH	2227	Munkkiniemi
23	pysyvä	Abc Pitäjänmäki	Vanha Viertotie 31	00380	LH	2 846	Pitäjänmäki
24	epävarma	Abc Konala	Hankasuontie 1	00390	KM-1		Konala
25	epävarma	Neste D Konala	Paperitie 7	00390	T	1 600	Konala
26	pysyvä	Neste Malminkartano	Malminkartanontie 3	00390	LH		Konala
27	pysyvä	Shell Konala	Ristipellontie 18	00390	TM		Konala
28	epävarma	Teboil Konala	Paperitie 1	00390	T	2 300	Konala
29	pysyvä	St1 Kannelmäki	Kaarelantie 84	00400	AM	0	Kaarela
30	pysyvä	Abc Kannelmäki	Kantelettarentie 1	00420	KLH		Kaarela
31	pysyvä	Neste Kannelmäki	Laulukuja 2	00420	LH		Kaarela
32	epävarma	Teboil Kaupintie	Kaupintie 19	00440		5560	Haaga (Pohjois)

liite 3, jakeluasemataulukko

nro	status	nimi	katuosoite	postinro	käyttö-tarkoitus	pinta-ala	kaupungin-osa
33	pysyvä	Shell Alppila	Itäinen Brahenkatu 2	00510	LH	980	Alppiharju
34	?	St1 Vallila	Satamaradankatu 4	00510			Vallila
35	epävarma	Neste Sörnäinen	Sörnäisten rantatie 21	00530	Katualue	2 887	Sörnäinen
36	epävarma	Abc Sörnäinen	Sörnäisten rantatie 20	00540	TK		Sörnäinen
37	pysyvä	Neste Viikki	Viikinportti 1	00560	KLH		Viikki
38	epävarma	Neste Kyläsaari	Kyläsaarenkatu 17	00580	LS	655	Kalasadama
39	pysyvä	Neste Hermannin	Hermannin Rantatie 18	00580	TE	2 865	Hermannin
40	epävarma	St1 Kyläsaari	Kyläsaarenkatu 8	00580	TYK	1 674	Hermannin
41	epävarma	Teboil Kyläsaari	Kyläsaarenkatu 15	00580		655	Kyläsaari
42	epävarma	Abc Käpylä	Vähänkyröntie 2	00610	katualue	3 455	Käpylä
43	epävarma	Shell Käpylä	Vaakalinnuntie 1	00610	Autohuolto-tonntti	120	Käpylä
44	pysyvä	Neste Metsälä	Asesepänkuja 2	00620	TK		Oulunkylä
45	epävarma	Teboil Metsälä	Niittyläntie 8	00620	TT		Oulunkylä
46							
47	epävarma	Neste Maunula	Pirkkolantie 2	00630	AM	2 767	Oulunkylä
48	epävarma	Neste Oulunkylä 1	Käskynhaltijantie 2	00640	KTY	0	Oulunkylä
49	pysyvä	Neste Oulunkylä 2	Siltavoudintie 19	00640	AM	3 056	Oulunkylä
50	pysyvä	Teboil Pakila	Pakilantie 66	00660	AM	3 194	Pakila
51	epävarma	Seo Malmi	Hyttitie 2	00670	E-1	1 307	Malmi
52	epävarma	Abc Tuomarinkylä	Ohraruhdantie 8	00680	KL-1	2 821	Tuomarinkylä
53	epävarma	Neste Malmi	Pihlajamäentie 37	00700	Katualue	4 870	Malmi
54	pysyvä	Abc Pihlajisto	Pihlajistontie 2	00710	LH	1 986	Viikki
55	pysyvä	Abc Pukinmäki	Seppämestartie	00720	LPY-1		Malmi
56	epävarma	Seo Pukinmäenkaari	Pukinmäenkaari 55	00720	KL	10 720	Pukinmäki
57	pysyvä	Shell Pukinmäki	Ratavallintie 1	00720	LH	3 429	Pukinmäki
58	pysyvä	Neste Ala-Tikkurila	Aamuruskontie 2	00750	LH		Suutarila
59	pysyvä	Neste Suutarila	Lyhtytie 26	00750	LH		Suutarila
60	pysyvä	Shell Ala-Tikkurila	Härkävaljakontie 30	00750	LH		Suutarila
61	pysyvä	Neste Heikinlaakso	Vanha Porvoontie 32	00760	AM		Suurmetsä
62	epävarma	Abc Jakomäki	Huokotie 1	00770	AL		Suurmetsä
63	pysyvä	Gasum Malmi	Tattariharjuntie 41	00770	LHK	2 826	Suurmetsä
64	epävarma	Neste D Tattarisuo	Rattitie 34	00770	T	1 000	Suurmetsä

liite 3, jakeluasemataulukko

nro	status	nimi	katuosoite	postinro	käyttö-tarkoitus	pinta_ala	kaupungin-osa
65	epävarma	St1 Tattarisuo	Tattarisuontie 1	00770	KL		Suurmetsä
66	pysyvä	Teboil Jakomäki	Huokotie 2	00770	AM	3 772	Suurmetsä
67	epävarma	Teboil Kytkintie	Kytkintie 20	00770	LP	750	Suurmetsä
68	pysyvä	Abc Malmi	Kirkonkyläntie 39	00780	AM	3 895	Malmi
69	pysyvä	Neste Tapaninkylä	Kirkonkyläntie 47	00780	AML		Tapaninkylä
70	pysyvä	Teboil Malmi	Laulurastaantie 2	00780	AM		Tapaninkylä
71	poistuva	Teboil Herttoniemi	Kettutie 19	00800		2 516	Herttoniemi
72	epävarma	Neste Herttoniemi	Mekaanikonkatu 10	00810	TTV	0	Herttoniemi
73	pysyvä	Shell Herttoniemi	Laivalahdenkatu 1	00810	LH		Herttoniemi
74	epävarma	St1 Herttoniemi AW4	Abraham Wetterin tie 4	00810	TTV	0	Herttoniemi
75	pysyvä	Neste Roihuvuori	Roihuvuorentie 22	00820	AH	4 654	Herttoniemi
76	pysyvä	Neste Laajasalo	Kuvernöörintie 6	00840	AM		Laajasalo
77	epävarma	Gasum Roihupelto	viilarintie 7	00880	T	1 148	Vartiokylä
78	pysyvä	St1 Herttoniemi	Sahaajankatu 50	00880	LH (III)	2 275	Herttoniemi
79	pysyvä	Shell Karhusaari	Karhusaarentie 34	00890	LV		Karhusaari
80	epävarma	Abc Itäkeskus	Vanhanlinnantie 5	00900	K	1 750	Vartiokylä
81	pysyvä	Seo Puotila	Meripellontie 11	00910	LV		Vartiokylä
82	epävarma	Shell Myllypuro	Myllyrengintie 2	00920	TY	253	Vartiokylä
83	pysyvä	Teboil Myllypuro	Myllypurontie 8	00920	AM	2 792	Vartiokylä
84	pysyvä	Shell Itäkeskus	Visbyinkatu 1	00930	AM		Vartiokylä
85	pysyvä	Neste Kontula	Kotikonnuntie 1	00940	LH	4 038	Mellunkylä
86	pysyvä	Teboil Kontula	Lirokuja 1	00940	LH	1 207	Mellunkylä
87	epävarma	Shell Vartiokylä	Vehkalahdentie 39	00950	A (10118), LT (10355)		Vartiokylä
88	pysyvä	Teboil Itäväylä	Linnavuorentie 30	00950	LH		Vartiokylä
89	epävarma	Neste Mellunmäki	Mellunmäentie 2	00970	Katualue	400	Mellunkylä
90	pysyvä	Abc Vuosaari	Vuotie 4	00980	KL-1	1 621	Vuosaari
91	pysyvä	Abc Vuosaaren Sa- tama	Rahtarinkatu 2	00980		8 363	Vuosaari
92	pysyvä	Neste D Vuosaari	Rahtarinkatu 4	00980	LH	400	Vuosaari
93	pysyvä	Shell Vuosaari	Rahtarinkatu 4	00980		400	Vuosaari
94	pysyvä	St1 Vuosaari	Satamakaari 1	00980	LH	400	Vuosaari
95	pysyvä	Teboil Vuosaari	Rahtarinkatu 4	00980	LH	400	Vuosaari



JAKELUASEMASELVITYS

Abc Mechelininkatu

Kaavoitustilanne



katuosoite	Mechelininkatu 5
postinumero	00100 Helsinki
pinta-ala m ²	1766
käyttötarkoitus	LH
kaava (vuosi)	10319 (1996)
kiinteistö	09101304340005
asematyyppi	palveluasema
avoinna	24 h
huom.	tontilla huoltoasema- rakennus sr-2

Liikenteellinen sijainti



Asema sijaitsee Mechelininkadulla Hietaniemenkadun kulmassa. Molemmilta kaduilta on ajoliittymä tontille ja ne risteävät kevyen liikenteen väylän kanssa. Liittymien yhteydessä ei ole ajosuuntia ohjaavaa viitoitusta. Mechelininkadulla on toisistaan erotetut ajoradat ja niiden välissä kulkee raitiovaunukiskot. Mechelininkadun puoleisesta ulostulosta vasemmalle (etelään) kääntyminen on kielletty.

Kaupunkikuvallinen sijainti



Asema sijaitsee Mechelininkadulla Etu-Töölössä. Lähistöllä on asuintaloja, toimistorakennuksia, liiketiloja ja Hietaniemen hautausmaa. Aseman vieressä on lisäksi koulurakennuksia ja Perhon kenttä. Alue on vihreä Mechelininkadun puistomaisuuden ja läheisen hautausmaan ansiosta. Myös asematontilla on joitakin lehtipuita ja pensasistutuksia.



JAKELUASEMASELVITYS

Neste Hietalahti

Kaavoitustilanne



katuosoite	Hietalahdenranta 6
postinumero	00120 Helsinki
pinta-ala m ²	1893
käyttötarkoitus	KL
kaava (vuosi)	10295 (1997)
kiinteistö	09100500020001
asematyyppi	palveluasema
avoinna	ark. 6.30-24, la 8-24
huom.	

Liikenteellinen sijainti



Asema sijaitsee Hietalahdenrannassa Mallaskadun kulmassa. Jakeluaseman tontille on kaksi ajoliittymää, joista toinen on suoraan ja toinen valo-ohjatun liittymän kautta yhteydessä Hietaniemenrantaan. Molemmat liittymät risteävät Hietaniemenrannan ajoradasta erotetun kevyen liikenteen väylän kanssa.

Kaupunkikuvallinen sijainti



Jakeluasema sijaitsee Hietalahden rannassa. Hietalahden laiturin kohdalla sijaitseva asema on aivan kulttuuritalo Nosturin vieressä. Alueella on lisäksi Hietalahden tori, päivittäistavarakauppa ja asuintaloja. Asemarakennuksessa toimii ravintola. Asematontilla ei ole viheristutuksia.



JAKELUASEMASELVITYS

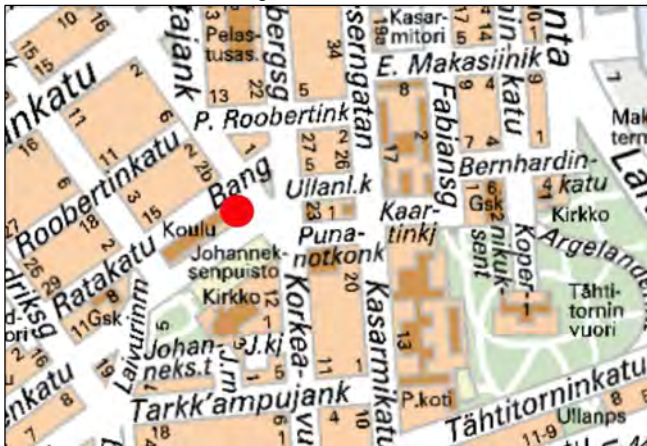
Neste Ratakatu

Kaavoitustilanne



katuosoite	Ratakatu 2
postinumero	00120 Helsinki
pinta-ala m ²	849
käyttötarkoitus	LH
kaava (vuosi)	9715
kiinteistö	09100700600007
asematyyppi	kylmäasema
avoinna	automaatti 24 h
huom.	

Liikenteellinen sijainti



Asema sijaitsee Ullanlinnassa Ratakadun ja Merimiehenkadun välisellä tontilla. Tontille on se molemmista päistä ajoliittymät, jotka toimivat sekä sisään- että ulostuloina. Katujen liikenne on yksisuuntaista, Ratakadulla länteen ja Merimiehenkadulla idän suuntaan. Molemmissa ulostuloissa oikealle kääntyminen on kielletty. Ratakadun puoleisen liittymän yhteydessä on sisäänajoa ohjaava nuoli. Tontin ajoliittymät risteävät katujen kevyen liikenteen väylien kanssa. Merimiehenkadun jalkakäytävä on päällystetty nupukivellä.

Kaupunkikuvallinen sijainti



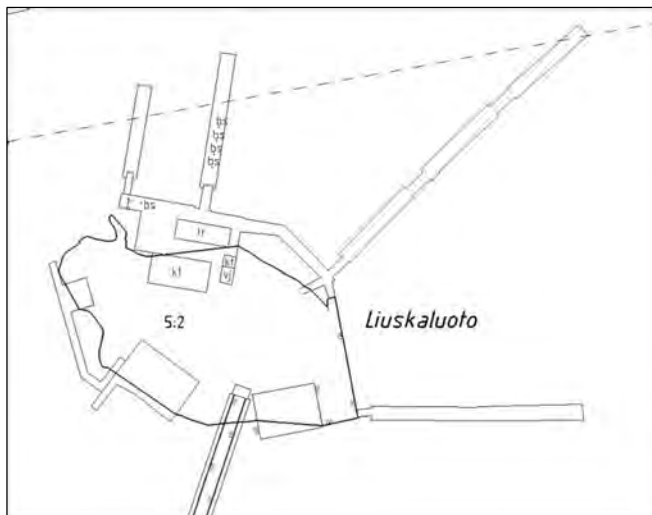
Jakeluasema sijaitsee kantakaupungin alueella Ullanlinnassa. Aseman vieressä on koulu, urheilukenttä ja kirkko. Alueella on myös asuinrakennuksia ja liiketiloja. Asema- tontilla on lehtipuita ja pensasistutuksia.



JAKELUASEMASELVITYS

Gulf Liuskaluoto

Kaavoitustilanne



katuosoite	Liuskasaari
postinumero	00140 Helsinki
pinta-ala m ²	
käyttötarkoitus	LV
kaava (vuosi)	11160
kiinteistö	09100799060003
asematyyppi	veneasema, palvelu
avoinna	9-21
huom.	avoinna kesäkaudella

Liikenteellinen sijainti



Gulf Liuskaluoto sijaitsee Liuskasaarella Merisataman edustalla. Liuskasaaresta on siltä viereiseen Uunisaareen, mutta tieyhteyttä mantereelle ei ole. Mantereen ja saarten välillä kulkee vuorolautta kesäaikaan. Asema-alueella on kaksi laituria, joista toinen on tankkauslaituri ja toisessa on jakeluaseman asiakkaiden venepaikka ja sekä septityhjennyslaitteisto. Laiturialue palvelee myös melko suuria veneitä.

Kaupunkikuvallinen sijainti



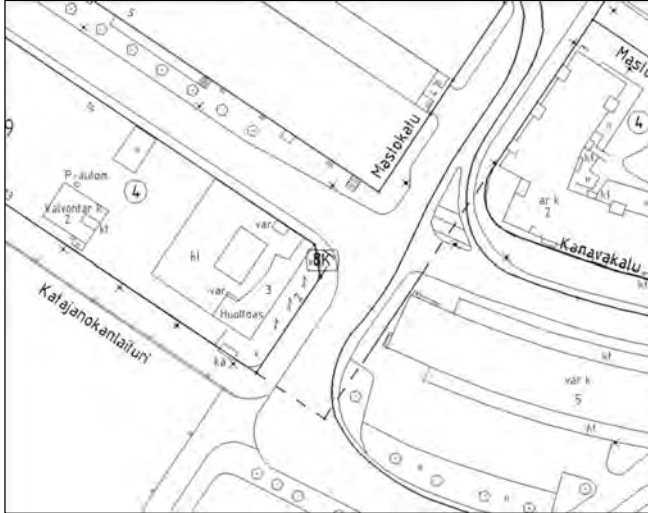
Jakeluasema sijaitsee laiturilla Liuskasaaren pohjoispäässä. Asemarakennukset on rakennettu kalastajatorppa -tyyliseksi. Liuskasaarella toimii pursiseuran ylläpitämä venesatama. Liuskasaarella kuten koko Merisatamassa on useita venelaitureita.



JAKELUASEMASELVITYS

Neste Katajanokka

Kaavoitustilanne



katuosoite	Kanavakatu 14
postinumero	00160 Helsinki
pinta-ala m ²	1426
käyttötarkoitus	LPA
kaava (vuosi)	9146 (1986)
kiinteistö	09100801890004
asematyyppi	automaattiasema
avoinna	24 h
huom.	

Liikenteellinen sijainti



Neste Katajanokka sijaitsee Kanavakadulla Katajanokan terminaalin läheisyydessä. Asematontille on Kanavakadulta yksi ajo-liittymä, jonka kohdalla katukivetys on matallettu. Liittymä toimii sekä sisään- että ulostulona tontille ja risteää Kanavakadun kevyen liikenteen väylän kanssa. Tontilla on vanha huoltamorakennus.

Kaupunkikuvallinen sijainti



Jakeluasema sijaitsee Kanavakadulla Katajanokalla. Katajanokan terminaalin alueen ja messukeskuksen välissä sijaitseva asematontti on pysäköintialueen reunassa. Tontilla on vanha huoltamorakennus, jossa toimii kahvila. Alueella on lisäksi toimitiloja ja hotelli- ja asuinrakennuksia. Asematontilla ei ole viheristutuksia.



JAKELUASEMASELVITYS

Shell Kruunuhaka

1012-02-02

Kaavoitustilanne



katuosoite	Pohjoisranta 18
postinumero	00160 Helsinki
pinta-ala m ²	450
käyttötarkoitus	katualue, YH
kaava (vuosi)	9803 (1991), 7949 (1980)
kiinteistö	09100100180003
asematyyppi	palveluasema
avoinna	ark. 7-21, la 9-19 (su 10-17)
huom.	

Liikenteellinen sijainti



Shell Kruunuhaka sijaitsee Pohjoisrannassa Liisankadun kulmassa. Asematontille on kaksi ajoliittymää, Pohjoisrannasta ja Liisankadulta. Pohjoisrannan liittymä on ulosajoliittymä, josta vasemmalle kääntyminen on kielletty kadun erotettujen ajoratojen vuoksi. Liisankadun liittymä toimii sekä sisään- että ulostulona tontille. Molemmat liittymät risteävät katujen kevyen liikenteen väylien kanssa. Aseman vieressä on bussilinjan päätepysäkki.

Kaupunkikuvallinen sijainti



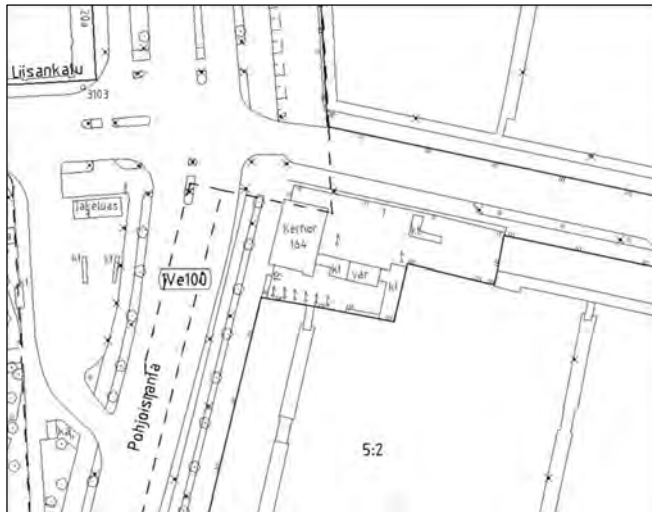
Jakeluasema sijaitsee Kruununhaassa Pohjoisrannan varressa. Alueella on sotamuseo, Pohjoisrannan venesatama laituriineen sekä moottorivenekerhon toimitilat. Alue on vihreä, jakeluaseman tontilla ei ole viheristutuksia.



JAKELUASEMASELVITYS

St1 Marine Pohjoisranta

Kaavoitustilanne



katuosoite	Pohjoisranta
postinumero	00170 Helsinki
pinta-ala m ²	
käyttötarkoitus	LV
kaava (vuosi)	9803 (1991)
kiinteistö	09102001000001
asematyyppi	veneasema
avoinna	24 h
huom.	

Liikenteellinen sijainti



St1 Marine Pohjoisranta sijaitsee Kruununhaassa Pohjoisrannan ja Liisankadun liittymän kaakkoispuolella. Aseman pohjoispuolella Tervasaarenkannaksella on pysäköintipaikkoja, mutta aseman alue on aidattu. Alueella on venelaitureita ja asemalla oma asiointilaituri.

Kaupunkikuvallinen sijainti



Jakeluasema sijaitsee Kruununhaassa Pohjoisrannan varressa. Alueella on sotamuseo, Pohjoisrannan venesatama sekä moottorivenekerhon toimitilat. Alue on vehreä. Jakeluaseman alueella ei ole istutuksia.



JAKELUASEMASELVITYS

Neste Ruoholahti

Kaavoitustilanne



katuosoite	Salmisaarenkatu 2
postinumero	00180 Helsinki
pinta-ala m ²	1431
käyttötarkoitus	LH
kaava (vuosi)	9677 (1990)
kiinteistö	9102001000001
asematyyppi	kylmäasema
avoinna	24 h
huom.	

Liikenteellinen sijainti



Neste Ruoholahti sijaitsee Porkkalankadun ja Salmisaarenkadun kulmassa. Ajo tontille tapahtuu Salmisaarenkadun puolelta yhdestä ajoliittymästä, joka risteää kadun kevyen liikenteen väylän kanssa. Liittymää käyttävät myös tontilla toimivan pikaruokaravintolan autokaistan asiakkaat. Jakeluasema on pääväylän varrella.

Kaupunkikuvallinen sijainti



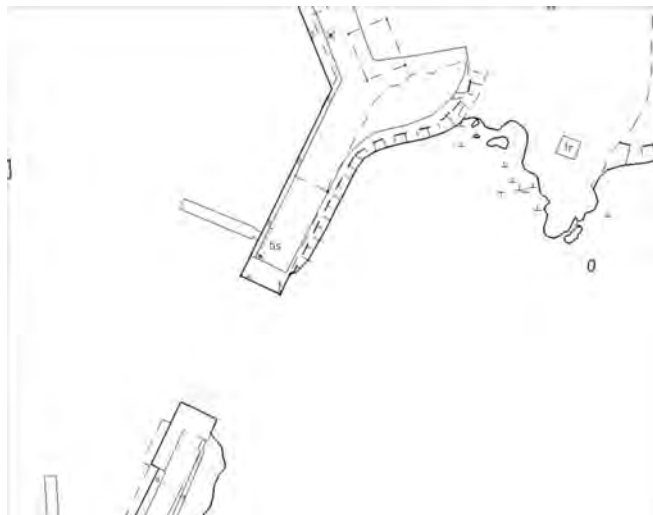
Jakeluasematontilla toimii pikaruokaravintola, jolla on pieni rakennus ja ulkoterrassi tontin länsipäässä. Alueella on lisäksi Helsingin energian Ruoholahden voimalaitos, eri yritysten toimistorakennuksia ja liiketiloja sekä Ruoholahden ostoskeskus. Asematontti on erotettu Porkkalankadun jalkakäytävästä matalalla betoniaidalla. Tontilla ei ole viheristutuksia.



JAKELUASEMASELVITYS

St1 Marine Lauttasaari

Kaavoitustilanne



katuosoite	Vattuniemen puistotie 1
postinumero	00200 Helsinki
pinta-ala m ²	
käyttötarkoitus	LV
kaava (vuosi)	10715
kiinteistö	09103199060005
asematyyppi	veneasema
avoinna	
huom.	

Liikenteellinen sijainti



St1 Marine Lauttasaari sijaitsee Vattunokan venesataman eteläkärjessä. Asemalle johtava Vattunokanpuistotie on umpitie ja satama-alue on aidattu. Alueella on suuret parkkialueet ja pурсiseuran pysäköintipaikat ovat jakeluaseman asiakkaiden käytettävissä. Asemalla on kaksi laituria, toinen jakelumittareille ja toinen veneiden käymäläjätteen (septisäiliön) tyhjennykseen.

Kaupunkikuvallinen sijainti



Asema sijaitsee täyttömaalla satama-alueen eteläkärjessä ja sen yhteydessä on kaksi laituria. Alueella on sataman palvelurakennus, pурсiseuran tilat, ravintola, vene liikkeitä ja -korjaamoita. Sataman maa-alue on lähes kokonaan asfaltoitua parkkialuetta eikä alueella ole viheristutuksia.



JAKELUASEMASELVITYS

Shell Lauttasaari

Kaavoitustilanne



katuosoite	Heikkiläntie 11
postinumero	00210 Helsinki
pinta-ala m ²	
käyttötarkoitus	AL
kaava (vuosi)	5711 (1966)
kiinteistö	09103101110003
asematyyppi	palveluasema
avoinna	6-24
huom.	

Liikenteellinen sijainti



Shell Lauttasaari sijaitsee Heikkiläntiellä jolta on kaksi ajoliittymää asematontille. Molemmat liittymät toimivat sekä sisään-että ulostuloina tontille. Heikkiläntien reunassa kulkee toisistaan erotetut jalkakäytävä ja pyörätie, joiden kanssa tontin ajoliittymät risteävät.

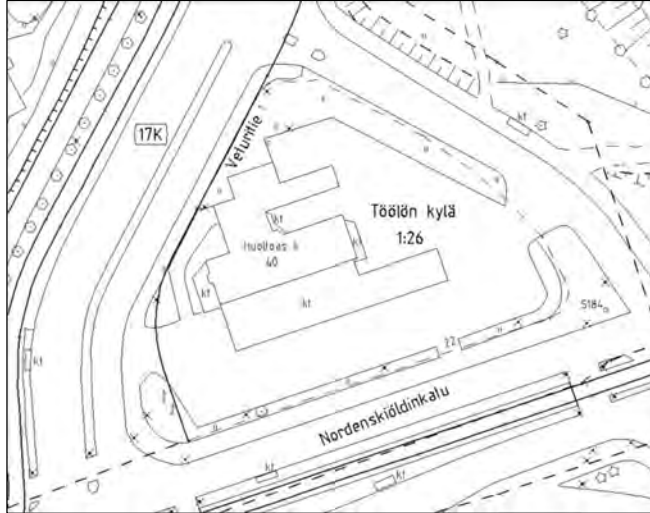
Kaupunkikuvallinen sijainti



Jakeluasema sijaitsee Pajalahden puiston reunassa Heikkiläntiellä. Alue on vihreä ja myös asematontilla on lehtipuita. Tonttia reunustaa lisäksi nurmialueet. Aseman läheisyydessä on asuintaloja, toimistorakennuksia ja yritysten liiketiloja.



Kaavoitustilanne



katuosoite	Nordenskiöldinkatu 22
postinumero	00240 Helsinki
pinta-ala m ²	4390
käyttötarkoitus	
kaava (vuosi)	
kiinteistö	
asematyyppi	palveluasema
avoinna	24 h
huom.	Rakennuskielto 11795 (2008)

Liikenteellinen sijainti



Neste Eläintarha sijaitsee Nordenskiöldinkadun ja Veturitien kulmassa, jakeluasematontti rajautuu Veturitien kahden liittymähaaran väliin. Tontille on Veturitien molemmista haaroista kaksisuuntaiset liittymät. Lisäksi tontilta on ulosajoliittymä Nordenskiöldinkadulle. Nordenskiöldinkadun ja Veturitien läntisen haaran ajoradat on erotettu toisistaan, ja näistä ulosajoliittymistä on vasemmalle kääntyminen kielletty. Kaikki liittymät risteävät kevyen liikenteen väylien kanssa.

Kaupunkikuvallinen sijainti



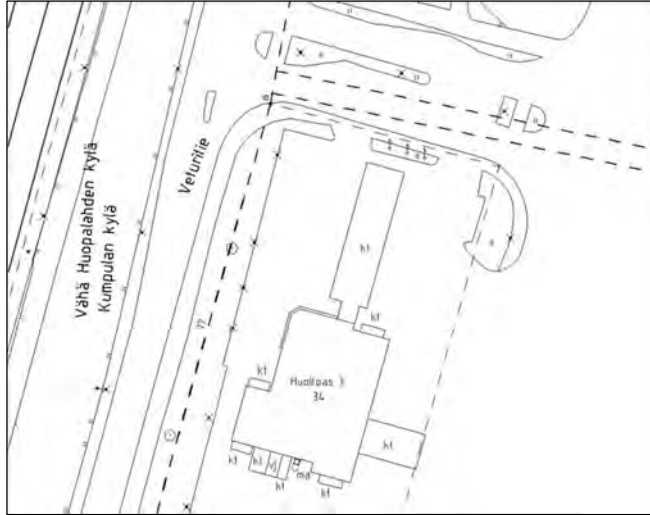
Jakeluasema sijaitsee Nordenskiöldinkadun ja Veturitien väliin jäävällä tontilla. Alueella on muun muassa Auroran sairaala-alue, eläintarhan urheilukenttä ja skeittipuisto. Aseman itäpuolella kulkee junarata. Alue on vehreää ja asematontilla on runsaasti lehtipuita sekä pensasistutuksia.



JAKELUASEMASELVITYS

Shell Pasila

Kaavoitustilanne



katuosoite	Veturitie 17
postinumero	00240 Helsinki
pinta-ala m ²	
käyttötarkoitus	LR
kaava (vuosi)	7510
kiinteistö	09101799060001
asematyyppi	palveluasema
avoinna	24 h
huom.	raskaan kaluston tankkauspiste

Liikenteellinen sijainti



Shell Pasila sijaitsee Veturitiellä Pasilan ratapihan alueella. Asematontille on yksi ajoliittymä Veturitieltä, jolla on toisistaan erotetut ajoradat. Aseman liittymä on yhteinen viereisten tavaraliikenteen yritysten tavaraterminalien kanssa ja on yhteydessä Veturitiehen liikennevalojen kautta. Jakeluaseman tontti vastaa myös raskaan kaluston tilantarpeita. Asemalle ei ole joukkoliikennedyhteyksiä eikä kevyen liikenteen väylää.

Kaupunkikuvallinen sijainti



Jakeluasema sijaitsee Veturitiellä Pasilan ratapihalla. Alueella on kuljetusterminalitoimintaa. Myös Ilmalan varikko on lähistöllä. Tontilla on joitakin pensasistutuksia.



JAKELUASEMASELVITYS

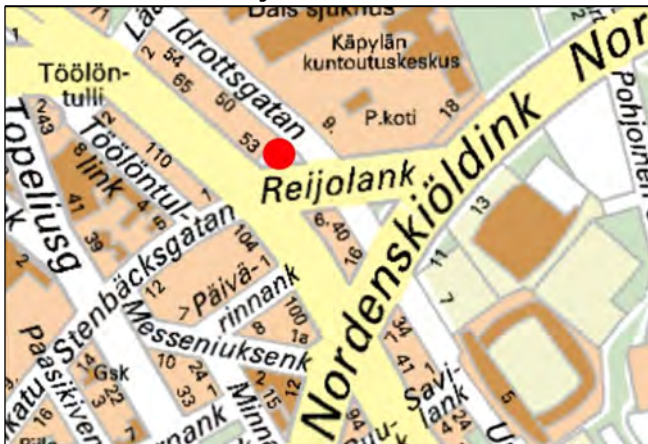
Neste Mannerheimintie

Kaavoitustilanne



katuosoite	Reijolankatu 3
postinumero	00250 Helsinki
pinta-ala m ²	2235
käyttötarkoitus	LH
kaava (vuosi)	8420 (1982)
kiinteistö	09101806040053
asematyyppi	kylmäasema
avoinna	24 h
huom.	

Liikenteellinen sijainti



Neste Mannerheimintie sijaitsee Mannerheimintien ja Reijolankadun kulmassa. Tontille on kaksi ajoliittymää. Reijolankadun liittymä toimii sekä sisään- että ulostulona. Mannerheimintien oikean puoleiselle ajoradalle on ulosajoliittymä josta vasemmalle kääntyminen kielletty. Ajoliittymät risteävät katujen kevyen liikenteen väylien kanssa. Vanhassa huoltamorakennuksessa toimii pikaruokaravintola, jonka autokaista tuottaa läpiajavaa liikennettä.

Kaupunkikuvallinen sijainti



Jakeluasema sijaitsee Kantakaupungin alueella Laakson kaupunginosassa. Asematontilla on vanha huoltamorakennus, jossa toimii pikaruokaravintola ja elokuvavuokraamo. Alueella on paljon asuintaloja sekä yritysten toimisto- ja liiketiloja. Asematontilla on joitakin lehtipuita

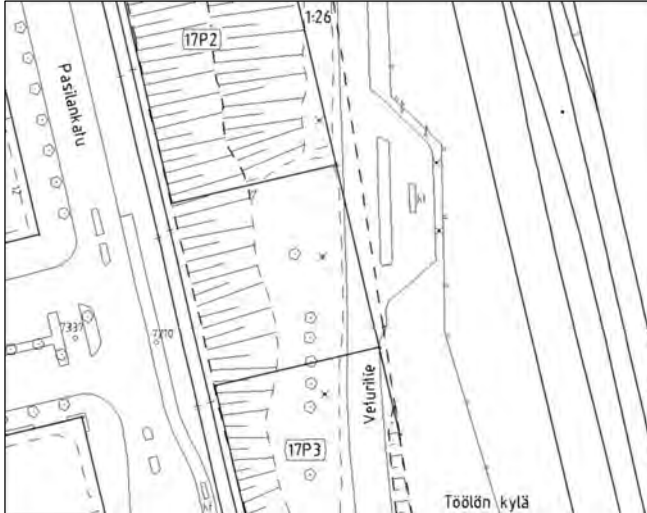


JAKELUASEMASELVITYS

St1 Pasila

1012-02-02

Kaavoitustilanne



katuosoite	Veturitie 8
postinumero	00250 Helsinki
pinta-ala m ²	
käyttötarkoitus	
kaava (vuosi)	
kiinteistö	
asematyyppi	kylmäasema
avoinna	24 h
huom.	väliaikainen

Liikenteellinen sijainti



St1 Pasila sijaitsee Veturitiellä Pasilan rata-
pihan länsipuolella. Asematontille on Veturi-
tieltä kaksi ajoliittymää, molemmat toimivat
sekä sisään- että ulostuloina. Tontin poh-
joispään ulostulossa on vasemmalle kään-
tyminen kielletty liittymän suuntauksen
vuoksi.

Kaupunkikuvallinen sijainti



Jakeluasema sijaitsee Pasilan ratapihan
länsipuolella Veturitiellä. Asematonttia reu-
nustavat luonnonilaiset viheralueet sekä
Veturitiestä rajaava matala kaide. Veturitien
länsipuolella, Veturitien ja Pasilankadun
väliin jäävässä kiilassa, on metsäkaista.



JAKELUASEMASELVITYS

Abc Mannerheimintie

Kaavoitustilanne



katuosoite	Mannerheimintie 78
postinumero	00260 Helsinki
pinta-ala m ²	595
käyttötarkoitus	LH
kaava (vuosi)	9550 (1989)
kiinteistö	09101405180052
asematyyppi	palveluasema
avoinna	ma-la 6-22, su suljettu
huom.	

Liikenteellinen sijainti



Abc Mannerheimintie sijaitsee Mannerheimintien varressa Humalistonkadun ja Linnankoskenkadun välisellä tontilla. Asematontille on ajoliittymät Humalistonkadulta ja Linnankoskenkadulta, molemmat toimivat sekä sisään- että ulostuloina. Liittymät risteävät katujen kevyen liikenteen väylien kanssa. Humalistonkadun ja Linnankoskenkadun kadunvarsipysäköinti rajoittaa hie-man näkemiä asematontilta ulos ajettaessa. Kadut ovat yhteydessä Mannerheimintiehen liikennevalojen kautta.

Kaupunkikuvallinen sijainti



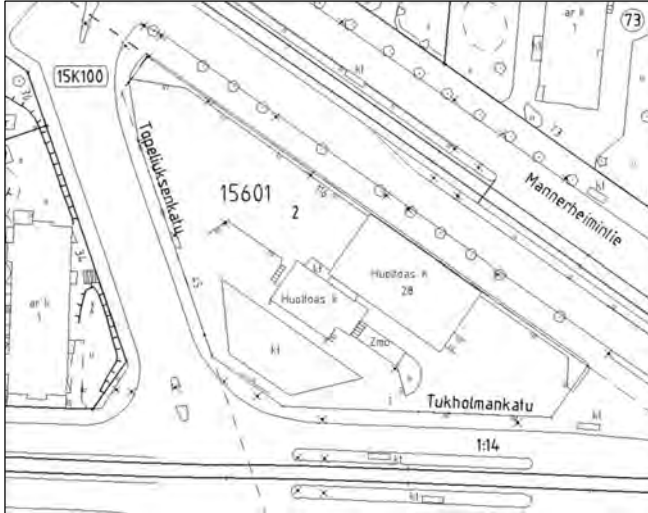
Jakeluasema sijaitsee kantakaupungin alueella Taka-Töölössä. Alueella on paljon asuintaloja ja yritysten toimisto- ja liiketiloja. Lähistöllä ovat myös Töölön varikko ja urheilukentät. Asematontilla ei ole viheristuksia



JAKELUASEMASELVITYS

Shell Tullinpuomi

Kaavoitustilanne



katuosoite	Mannerheimintie 116
postinumero	00270 Helsinki
pinta-ala m ²	3705
käyttötarkoitus	LH
kaava (vuosi)	9318
kiinteistö	09101506010002
asematyyppi	palveluasema
avoinna	24 h
huom.	

Liikenteellinen sijainti



Shell Tullinpuomi sijaitsee Mannerheimintien ja Tukholmankadun välisessä kiilassa Meilahdessa. Asematontille on kolme ajoliitymää, joista yksi on yhteydessä Tukholmankadulle ja kaksi aseman takan kulkevalle Topeliuksenkadulle. Kaikki kolme liittymää toimivat sekä sisään- että ulostuloina tontille ja ne risteävät katujen kevyen liikenteen väylien kanssa. Asema sijaitsee rinteessä ja sen piha-alue on kahdella tasolla.

Kaupunkikuvallinen sijainti



Jakeluasema sijaitsee kantakaupungin alueella Meilahden kaupunginosassa. Alueella on paljon asuintaloja ja liiketiloja sekä joitakin toimistorakennuksia. Asematontilla on niukalti viheristutuksia.

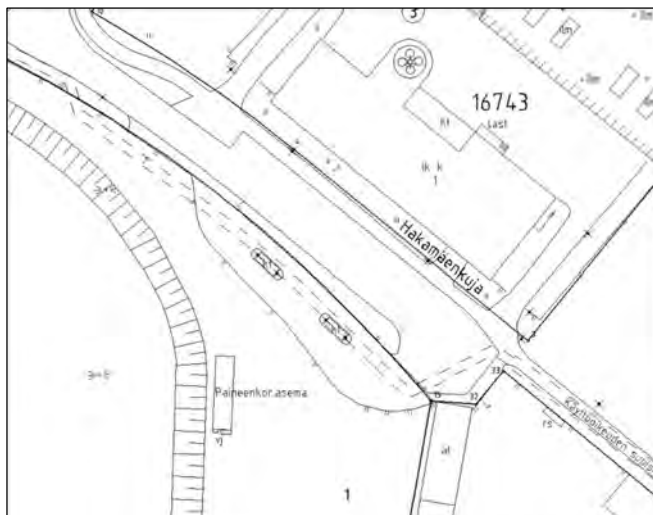


JAKELUASEMASELVITYS

Gasum Ruskeasuo

1012-02-02

Kaavoitustilanne



katuosoite	Hakamäenkuja 1
postinumero	00280 Helsinki
pinta-ala m ²	
käyttötarkoitus	ET
kaava (vuosi)	11865
kiinteistö	09101607250001
asematyyppi	liikennekaasuasema
avoinna	24 h
huom.	

Liikenteellinen sijainti



Gasum Ruskeasuo sijaitsee Hakamäentien läheisyydessä liikenteellisesti rauhallisella Hakamäenkujalla. Katu on umpitie, jonka päästä jatkuu kevyen liikenteen väylä kohti Keskuspuistoa. Hakamäenkujalta on asematontille kaksi ajoliittymää, jotka molemmat toimivat sekä sisään- että ulostuloina. Tankkausliikenne on myös läpiajavaa liikennettä.

Kaupunkikuvallinen sijainti



Jakeluasema sijaitsee Ruskeasuo linja-autovarikon vieressä. Aseman vieressä Hakamäenkujalla on lisäksi Helsingin energian huippulämpökeskus ja Helsingin kaupungin Rakentamispalvelun toimi-/varastotiloja. Lähistöllä on myös Ruskeasuo siirtolapuutarha-alue. Tonttia rajaa länsipuolelta varikon verkkoaita ja Hakamäenkujasta viheristutukset.



JAKELUASEMASELVITYS Teboil Ruskeasuo

1012-02-02

Kaavoitustilanne



katuosoite	Koroistentie 10
postinumero	00280 Helsinki
pinta-ala m ²	4501
käyttötarkoitus	LH
kaava (vuosi)	9090
kiinteistö	09101607330002
asematyyppi	palveluasema
avoinna	24 h
huom.	

Liikenteellinen sijainti



Teboil Ruskeasuo sijaitsee Mannerheimintien varressa Koroistentien kulmassa. Asematontille on kaksi ajoliittymää Koroistentieltä, jolla on 30km/h nopeusrajoitus. Molemmat liittymät toimivat sekä sisään- että ulostuloina. Koroistentien reunassa on kevyen liikenteen väylä jonka kanssa asematontin ajoliittymät risteävät.

Kaupunkikuvallinen sijainti



Jakeluasema sijaitsee Mannerheimintien varressa, missä on paljon yritysten liike- ja toimitiloja. Koroistentiellä on asuintaloja ja taksiasema. Lähistöllä sijaitsevat myös Ruskeasuo siirtolapuutarha-alue sekä linja-autovarikko. Asematonttia reunustaa nurmialueet ja sen eteläpuolella on pieni metsikkö sekä leikkipuisto



JAKELUASEMASELVITYS Shell Etelä-Haaga

1012-02-02

Kaavoitustilanne



katuosoite	Vihdintie 21
postinumero	00320 Helsinki
pinta-ala m ²	
käyttötarkoitus	LH
kaava (vuosi)	8414
kiinteistö	09102999030068
asematyyppi	palveluasema
avoinna	24 h
huom.	

Liikenteellinen sijainti



Shell Etelä-Haaga sijaitsee Vihdintien, Pitäjämäentien ja Huopalahdentien liittymäalueen reunassa. Aseman tontille on kaksi ajoliittymää Vihdintieltä, molemmat toimivat sekä sisään- että ulostuloina. Toinen liittymistä on yhteydessä suoraan mittarikentälle ja toinen huoltamorakennuksen pihaan. Liittymät risteävät Vihdintien kevyen liikenteen väylän kanssa.

Kaupunkikuvallinen sijainti



Jakeluasema sijaitsee Etelä-Haagassa laajan liittymäalueen reunassa. Alueella on asuintaloja ja koulurakennuksia. Aseman vieressä on myös Haagan puiston viheralueet. Asematonttia reunustaa lehtipuut ja pensaat. Asematonttia ei ole selkeästi rajattu Vihdintien jalkakäytävästä.



JAKELUASEMASELVITYS

Neste Munkkiniemi

Kaavoitustilanne



katuosoite	Huopalahdentie 1
postinumero	00330 Helsinki
pinta-ala m ²	2971
käyttötarkoitus	AM
kaava (vuosi)	7373 (1976)
kiinteistö	09103000480001
asematyyppi	palveluasema
avoinna	ark 6.30-24, la 8-24
huom.	

Liikenteellinen sijainti



Neste Oil Munkkiniemi sijaitsee Paciuksenkadun ja Huopalahdentien kulmassa Munkkiniemen aukiolla. Tontille on kaksi ajoliittymää, yksi Paciuksenkadulta ja yksi Huopalahdentieltä. Molemmat liittymät toimivat sekä sisään- että ulostuloina. Liittymät risteävät katujen kevyen liikenteen väylien kanssa.

Kaupunkikuvallinen sijainti



Jakeluasema sijaitsee Munkkiniemen sillan kupeessa. Alueella on paljon asuinkerrostoja ja yritysten liiketiloja. Alue on vihreä ja aseman tontilla on lehtipuita ja pensasistutuksia.



JAKELUASEMASELVITYS

Neste Munkkivuori

Kaavoitustilanne



katuosoite	Ulvilantie 6
postinumero	00350 Helsinki
pinta-ala m ²	1129
käyttötarkoitus	AMJ, AP
kaava (vuosi)	5986 (1968)
kiinteistö	09103001190002
asematyyppi	kylmäasema
avoinna	24 h
huom.	

Liikenteellinen sijainti



Neste Munkkivuori sijaitsee Turunväylän ja Ulvilantien välisellä tontilla Munkkivuoressa. Kulku asematontille tapahtuu Ulvilantien puolelta kahdesta ajoliittymästä. Molemmat liittymät toimivat sekä sisään- että ulostuloina. Lisäksi ne risteävät Ulvilantien kevyen liikenteen väylän kanssa.

Kaupunkikuvallinen sijainti



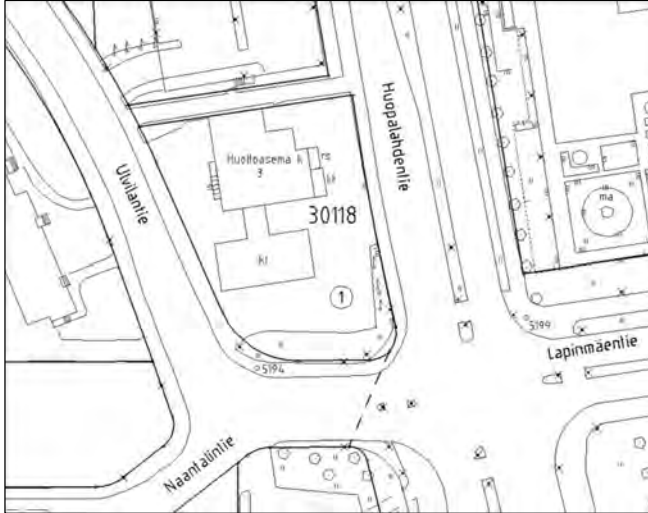
Jakeluasema sijaitsee Munkkivuoren asuinalueella vilkkaasti liikennöidyn Turunväylän läheisyydessä. Viereisellä tontilla Ulvilantiellä toimii taimimyymälä. Alue on vehreä ja asematontilla on lehtipuita ja -pensaita.



JAKELUASEMASELVITYS

Teboil Munkkivuori

Kaavoitustilanne



katuosoite	Huopalahdentie 22
postinumero	00350 Helsinki
pinta-ala m ²	2227
käyttötarkoitus	AM
kaava (vuosi)	5208
kiinteistö	09103001180001
asematyyppi	palveluasema
avoinna	6.30-22
huom.	

Liikenteellinen sijainti



Teboil Munkkivuori sijaitsee Huopalahdentien varressa Munkkivuoren keskustassa. Kulku asematontille tapahtuu Ulvilantien kahdesta ajoliittymästä, jotka molemmat risteävät kadun kevyen liikenteen väylän kanssa. Liittymät toimivat sekä sisään- että ulostuloina. Tontin ajoliittymien välissä, kevyen liikenteen väylän reunassa, on linja-autopysäkki. Näkemät ovat hyvät.

Kaupunkikuvallinen sijainti



Asema sijaitsee Munkkivuoren ostoskeskuksen ja kirkon läheisyydessä. Alueella on lisäksi paljon asuintaloja ja yritysten toimitiloja. Asematonttia reunustaa nurmikaistat.



JAKELUASEMASELVITYS

Abc Pitäjänmäki

1012-02-02

Kaavoitustilanne



katuosoite	Vanha Viertotie 31
postinumero	00380 Helsinki
pinta-ala m ²	2846
käyttötarkoitus	LH
kaava (vuosi)	10148 (1994)
kiinteistö	09104600260003
asematyyppi	palveluasema
avoinna	ma-la 6-22, su 11-21
huom.	

Liikenteellinen sijainti



Abc Pitäjänmäki sijaitsee Pitäjänmäentien ja Vanhan viertotien liittymän vieressä. Kulku asematontille tapahtuu yhdestä Vanhan viertotien ajoliittymästä, lisäksi asematontille on ajoyhteys viereisen pikaruokaravintolan tontilta. Molemmat tontin ajotiet toimivat sekä sisään- että ulostuloina tontille.

Kaupunkikuvallinen sijainti



Jakeluaseman läheisyydessä Pitäjänmäellä on useiden eri yritysten toimitiloja ja yhteensä 20 000 työpaikkaa. Aseman vieressä on pikaruokaravintola ja tenniskeskus. Asema sijaitsee liikuntapuiston ja ulkoilureittien vieressä. Aseman tontilla on joitakin lehtipuita ja pensasistutuksia.



JAKELUASEMASELVITYS

Abc Konala

Kaavoitustilanne



katuosoite	Hankasuontie 1
postinumero	00390 Helsinki
pinta-ala m ²	
käyttötarkoitus	K
kaava (vuosi)	11076 (2003)
kiinteistö	09103200450001
asematyyppi	kylmäasema
avoinna	24 h
huom.	

Liikenteellinen sijainti



Abc Konala sijaitsee Malminkartanontien varressa ostoskeskuksen pysäköintialueen reunassa. Asematonttia ei ole rakenteellisesti erotettu pysäköintialueesta, kauppakeskuksella ja jakeluasemalla on yhteiset ajoliittymät tonteilleen. Pysäköintialueelle on yksi ajoliittymä Malminkartanontieltä ja yksi viereiseltä Hankasuontieltä. Molemmat liittymät toimivat sekä sisään- että ulostuloina ja ne risteävät katujen kevyen liikenteen väylien kanssa. Aseman tontilla on jonkin verran läpiajavaa liikennettä.

Kaupunkikuvallinen sijainti



Jakeluasema sijaitsee Konalan kaupunginosassa kauppakeskuksen pysäköintialueen reunassa. Alueella on teollisuusyrityksiä sekä asuintaloja ja Vihdintie kulkee lähellä. Tontilla on lehtipuita.



JAKELUASEMASELVITYS

Neste D Konala

Kaavoitustilanne



katuosoite	Paperitie
postinumero	00390 Helsinki
pinta-ala m ²	1600
käyttötarkoitus	T
kaava (vuosi)	10257
kiinteistö	09103200550005
asematyyppi	kylmäasema, raskas
avoinna	
huom.	raskaan kaluston asema

Liikenteellinen sijainti



Neste D Konala sijaitsee vilkasliikenteisen Vihdintien varressa Paperitiellä. Paperitie on umpitie, jonka päässä on laaja kääntöpaikka-alue. Jakeluasema on sijoitettu kääntöpaikan reunaan ja mitoitettu raskaalle kalustolle. Kääntöpaikalla on läpiajavaa liikennettä viereisten yritysten tonteille.

Kaupunkikuvallinen sijainti



Jakeluasema sijaitsee Konalassa Vihdintien varressa. Alue on teollisuusaluetta ja aseman vieressä on teollisuus- ja varastorakennus, asfalttiasema sekä Teboil-kylmäasema. Viereisellä Betonitiellä toimii YTV:n Sortti-asema ja betoniasema. Jakeluaseman tonttia reunustaa luonnontilainen viherkaista.



JAKELUASEMASELVITYS

Neste Malminkartano

Kaavoitustilanne



katuosoite	Malminkartanontie 3
postinumero	00390 Helsinki
pinta-ala m ²	
käyttötarkoitus	LH
kaava (vuosi)	8366 (1982)
kiinteistö	09103200430007
asematyyppi	kylmäasema
avoinna	24 h
huom.	

Liikenteellinen sijainti



Neste Malminkartano sijaitsee Malminkartanontieellä Vihdintien läheisyydessä. Aseman tontti on yhteydessä Malminkartanontieen kahdella erillisellä ajoliittymällä. Toinen liittymistä on tontin sisäänajoväylä ja toinen ulosajoa varten. Ajosuuntia on ohjattu liikennemerkeillä. Liittymät risteävät Malminkartanontiestä erotetun kevyen liikenteen väylän kanssa.

Kaupunkikuvallinen sijainti



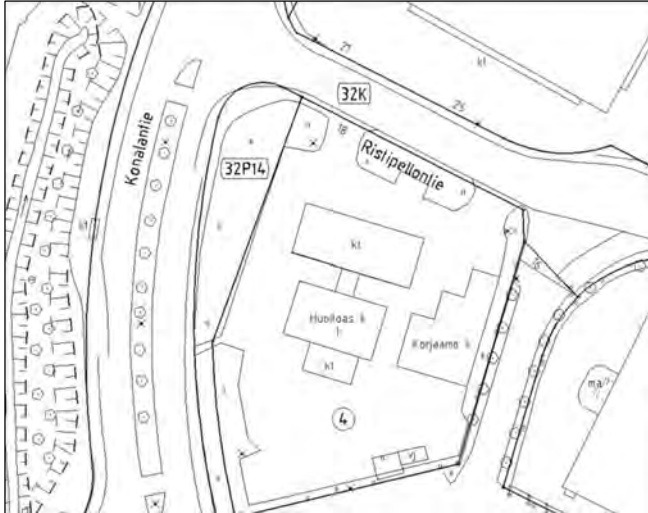
Jakeluasema sijaitsee Konalan kaupunginosassa teollisuusalueen reunassa. Aseman vieressä Malminkartanontieellä on koirapuuisto ja vastapäätä ostoskeskus. Aseman vieressä katualueella on lehtipuita, jotka rajavat tontin Malminkartanontiestä.



JAKELUASEMASELVITYS Shell Konala

1012-02-02

Kaavoitustilanne



katuosoite	Ristipellontie 18
postinumero	00390 Helsinki
pinta-ala m ²	
käyttötarkoitus	TM
kaava (vuosi)	6208
kiinteistö	09103200390004
asematyyppi	palveluasema
avoinna	6-24
huom.	

Liikenteellinen sijainti



Shell Konala sijaitsee Konalantien ja Ristipellontien kulmassa. Asematontille on kaksi ajoliittymää Ristipellontieltä, jotka molemmat toimivat sekä sisään- että ulostuloina tontille. Ristipellontiellä on kadunvarsi-pysäköintiä kadun molemmin puolin.

Kaupunkikuvallinen sijainti



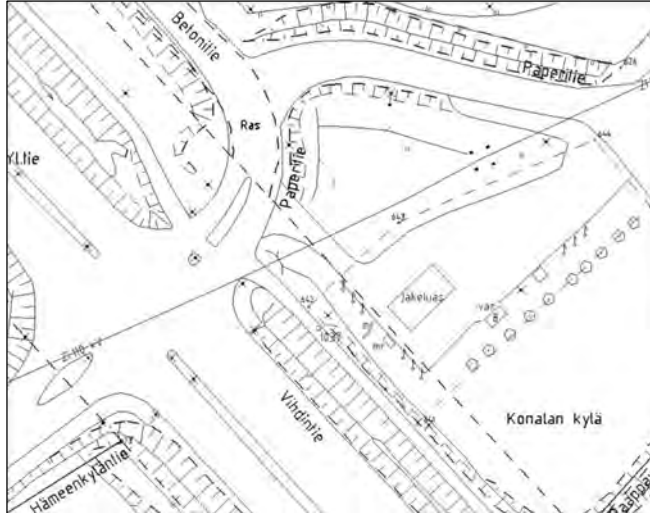
Jakeluasema sijaitsee Konalantien varressa Konalan teollisuusalueen reunassa lähellä Vihdintien liittymää. Teollisuusalueella on 4500 työpaikkaa ja koko Konalassa on 4500 asukasta. Asematontilla on lehtipuita ja pensasistutuksia



JAKELUASEMASELVITYS

Teboil Konala

Kaavoitustilanne



katuosoite	Paperitie 1
postinumero	00390 Helsinki
pinta-ala m ²	2300
käyttötarkoitus	T
kaava (vuosi)	10257
kiinteistö	09103200550005
asematyyppi	kylmäasema
avoinna	24 h
huom.	

Liikenteellinen sijainti



Teboil Konala sijaitsee Paperitiellä Vihdintien varressa. Asematontille on kaksi ajoliit-
tymää Paperitieltä, jotka molemmat toimivat
tontin sisääntuloina. Ulosajo tapahtuu vain
toisesta, tontin itäpään liittymästä. Tontin
ajosuunnat on merkitty liikennemerkkeillä ja
asfalttiin maalatuilla nuolimerkinnöillä.

Kaupunkikuvallinen sijainti



Jakeluasema sijaitsee Konalassa Vihdintien
varressa. Alue on teollisuusaluetta ja ase-
man vieressä on teollisuus- ja varastora-
kennus, asfaltiasema sekä Nesteen ras-
kaan kaluston tankkausasema. Viereisellä
Betonitiellä toimii YTV:n Sortti-asema ja
betoniasema. Jakeluaseman tonttia reunus-
tavat lehtipuut ja pensasistutukset.



JAKELUASEMASELVITYS

St1 Kannelmäki

Kaavoitustilanne



katuosoite	Kaarelantie 84
postinumero	00400 Helsinki
pinta-ala m ²	
käyttötarkoitus	AM
kaava (vuosi)	6609
kiinteistö	09103301360001
asematyyppi	kylmäasema
avoinna	24 h
huom.	

Liikenteellinen sijainti



St1 Kannelmäki sijaitsee Hämeenlinnanväylän varressa Kaarelantiellä. Ajo asemantontille tapahtuu kahdesta ajoliittymästä, joista toinen on yhteydessä Kaarelantielle ja toinen Tanotorventielle. Molemmat liittymät ovat sekä sisään- että ulostuloja ja risteävät katujen kevyen liikenteen väylien kanssa. Kaarelantiellä on kadunvarsipysäköintiä.

Kaupunkikuvallinen sijainti



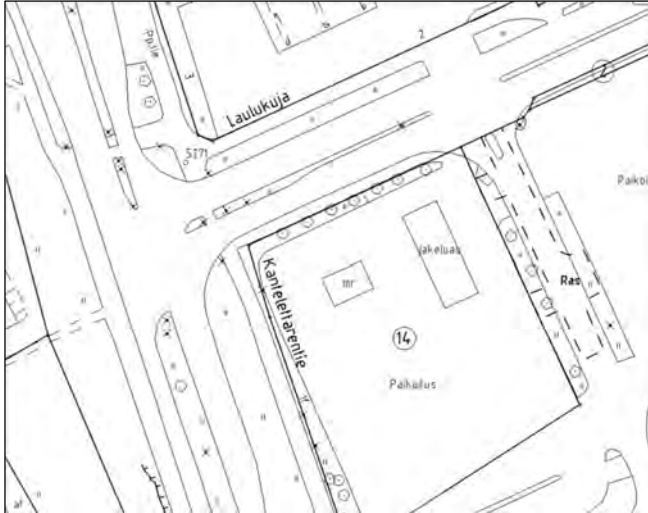
Jakeluasema sijaitsee Kannelmäessä Hämeenlinnanväylän varressa. Aseman lähitöllä on paljon pientaloja ja kerrostaloja. Myös Kannelmäen keskusta ja koulu ovat lähellä. Asemantontilla on lehtipuita ja pensasistutuksia.



JAKELUASEMASELVITYS

Abc Kannelmäki

Kaavoitustilanne



katuosoite	Kantelettarentie 1
postinumero	00420 Helsinki
pinta-ala m ²	
käyttötarkoitus	KLH
kaava (vuosi)	11745 (2009)
kiinteistö	09103302040009
asematyyppi	kylmäasema
avoinna	24 h
huom.	

Liikenteellinen sijainti



Abc Kannelmäki sijaitsee Kantelettarentien ja Laukukujan kulmassa, Kannelmäen automarketin pysäköintialueen reunassa. Ajo asematontille tapahtuu pysäköintialueelta ja yhdestä Laukukujan ajoliittymästä. Liittymä toimii sekä sisään- että ulostulona tontille. Tontilla on läpiajavaa liikennettä pysäköintialueelle.

Kaupunkikuvallinen sijainti



Jakeluasema sijaitsee automarketin pysäköintialueen reunassa Laukukujalla. Laukukujalla on eri yritysten toimitiloja, huoltamo ja ostoskeskus pysäköintialueineen. Alueella on lisäksi asuinkeuhkaloja. Asematonttia reunustaa lehtipuut.



JAKELUASEMASELVITYS

Neste Kannelmäki

Kaavoitustilanne



katuosoite	Laulukuja 2
postinumero	00420 Helsinki
pinta-ala m ²	
käyttötarkoitus	LH
kaava (vuosi)	9703 (1990)
kiinteistö	09103302030001
asematyyppi	palveluasema
avoinna	ark. 6.30-24, la 8 -24
huom.	

Liikenteellinen sijainti



Neste Kannelmäki sijaitsee Kantelettarentien ja Laulukujan kulmassa Kannelmäessä. Ajo asematontille tapahtuu Laulukujan yhdestä ajoliittymästä, mikä toimii sekä sisään- että ulostulona tontille. Ajoliittymä risteää Laulukujan reunassa kulkevan, ajoradasta erotetun, kevyen liikenteen väylän kanssa.

Kaupunkikuvallinen sijainti



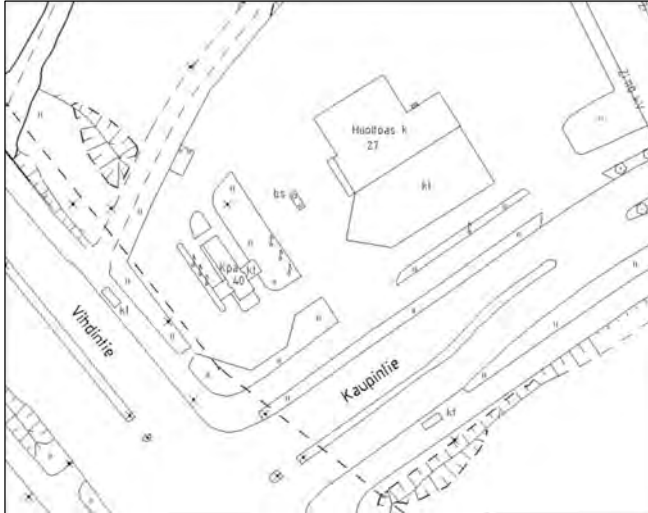
Jakeluasema sijaitsee Kannelmäessä päivittäistavarakauppaa vastapäätä Laulukujalla. Laulukujalla on useita eri yritysten toimitiloja sekä ostoskeskus pysäköintialueineen. Alueella on myös asuinkerrostaloja. Jakeluaseman tontilla on lehtipuita ja pensaita.



JAKELUASEMASELVITYS

Teboil Kaupintie

Kaavoitustilanne



katuosoite	Kaupintie 19
postinumero	00440 Helsinki
pinta-ala m ²	5560
käyttötarkoitus	
kaava (vuosi)	ei kaavaa
kiinteistö	
asematyyppi	palveluasema
avoinna	6-23
huom.	

Liikenteellinen sijainti



Teboil Kaupintie sijaitsee Vihdintien varressa Kaupintien liittymän vieressä. Kulku asematontille tapahtuu kahdesta Kaupintien ajoliittymästä, jotka toimivat sekä sisään-että ulostuloina tontille. Molemmat liittymät risteävät Kaupintien reunassa kulkevan kevyen liikenteen väylän kanssa. Viereisen pikaruokaravintolan tontilta on lisäksi ajoyhteys asematontille, mikä aiheuttaa läpiajoliikennettä jakeluaseman pihaan.

Kaupunkikuvallinen sijainti



Jakeluasema sijaitsee Vihdintien varrella, seudullisen viheryhteyden varressa. Aseman itäpuolella, voimajohtolinjan takana, on Lassilan asuntoalue. Aseman vieressä Kaupintiellä on pikaruokaravintola. Jakeluaseman tontilla on lehtipuita ja pensasistuksia.



JAKELUASEMASELVITYS

Shell Alppila

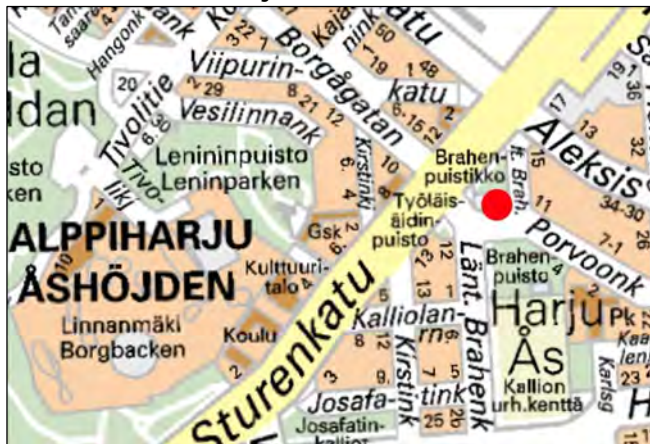
1012-02-02

Kaavoitustilanne



katuosoite	Itäinen Brahenkatu 2
postinumero	00510 Helsinki
pinta-ala m ²	980
käyttötarkoitus	LH
kaava (vuosi)	8901
kiinteistö	09101203910001
asematyyppi	palveluasema
avoinna	6-24
huom.	

Liikenteellinen sijainti



Asema sijaitsee Itäisen Brahenkadun ja Porvoonkadun kulmassa. Molemmilta kaduilta on ajoliittymä tontille ja ne risteävät katujen jalkakäytävien kanssa. Liittymät ovat kaksisuuntaiset. Porvoonkadun puoleisen poistumistien näkemää haittaa aseman sijainti rinteessä. Itäinen Brahenkadun pohjoispää on umpitie ja Porvoonkadulla on 30km/h nopeusrajoitus.

Kaupunkikuvallinen sijainti



Shell Alppilan takana on Sturenkatu josta asema on erotettu seinämuurilla. Aseman vieressä Itäisellä Brahenkadulla on koira- ja vastapäätä Porvoonkadulla Brahen leikki- ja puisto. Alue on hyvin vihreä, asematontilla puita ja pensasistutuksia on niukalti. Alueella on myös asuintaloja.



JAKELUASEMASELVITYS

St1 Vallila

1012-02-02

Kaavoitustilanne



katuosoite	Satamaradankatu 4
postinumero	00510 Helsinki
pinta-ala m ²	
käyttötarkoitus	
kaava (vuosi)	10347
kiinteistö	09102299010000
asematyyppi	kylmäasema
avoinna	24 h
huom.	

Liikenteellinen sijainti



St1 Vallila sijaitsee Teollisuuskadun ja Satamaradankadun välisellä tontilla. Ajo asematontille tapahtuu Satamaradankadun puolelta, jolla on erilliset sisään- ja ulostuloliittymät. Sisääntuloliittymän ajosuunta on osoitettu nuolimerkillä. Molemmat liittymät risteävät Satamaradankadun jalkakäytävän kanssa.

Kaupunkikuvallinen sijainti



Jakeluasema sijaitsee Vallilassa Satamaradankadulla. Alueella on useiden eri yritysten toimitiloja. Aseman vieressä Teollisuuskadun ja Satamaradankadun väliset tontit ovat alueen työntekijöiden pysäköintikäytössä. Maanalaisen autohallin sisäänajoramppi sijaitsee aseman vieressä. Tontilla on pensasistutuksia.



JAKELUASEMASELVITYS

Neste Sörnäinen

1012-02-02

Kaavoitustilanne



katuosoite	Sörnäisten rantatie 21
postinumero	00540 Helsinki
pinta-ala m ²	2887
käyttötarkoitus	katualue
kaava (vuosi)	10960 (2007)
kiinteistö	09101099010000
asematyyppi	kylmäasema
avoinna	24 h
huom.	

Liikenteellinen sijainti



Jakeluasema sijaitsee Sörnäisten Rantatien ja Lintulahdenkujan välisellä tontilla. Tontille on kolme ajoliittymää, jotka kaikki toimivat sekä sisään- että ulosajoväylinä. Kaksi liittymistä on Sörnäisten Rantatien puolella pysäköintialueella ja yksi aseman takana Lintulahdenkujalla. Lintulahdenkujan jalkakäytävä risteää tontin liittymän kanssa.

Kaupunkikuvallinen sijainti



Aseman vieressä on parkkialuetta jolla on pikaruokaravintola, läheisen rakennustyömaan työmaakoppeja ja jätelavoja. Alueella on ekopiste ja lähellä on eri yritysten toimistorakennuksia ja asuintaloja. Asematontilla ei ole viheristutuksia.



JAKELUASEMASELVITYS

Abc Sörnäinen

1012-02-02

Kaavoitustilanne



katuosoite	Sörnäisten rantatie 20
postinumero	00540 Helsinki
pinta-ala m ²	
käyttötarkoitus	TK
kaava (vuosi)	3635 (1956)
kiinteistö	09101002520012
asematyyppi	palveluasema
avoinna	ma-la 6-22, su 11-21
huom.	

Liikenteellinen sijainti



Jakeluasema sijaitsee Suvilahden alueella Sörnäisten Rantatiellä. Asematontille on ajoiliittymät Sörnäisten Rantatieltä ja Parrukadulta, molemmat toimivat sekä sisään- että ulosajoteinä. Sörnäisten Rantatien ajo-kaistat on erotettu, minkä vuoksi sen puoleisesta ulosajoiliittymästä on vasemmalle (etelään) kääntyminen kielletty. Parrukadun puolella on sisään- ja ulosajolle omat, erilliset ajotiet. Kummankin kadun varressa kulkee kevyen liikenteen väylät, jotka risteävät tonttiliittymien kanssa.

Kaupunkikuvallinen sijainti



Abc Sörnäinen sijaitsee entisen Sompasaaren satama-alueen läheisyydessä. Alueella on myös Helsingin energian Hanasaaren voimalaitos ja eri yritysten toimistorakennuksia. Asematontilla on viheristutuksia



JAKELUASEMASELVITYS

Neste Viikki

1012-02-02

Kaavoitustilanne



katuosoite	Viikinportti 1
postinumero	00560 Helsinki
pinta-ala m ²	
käyttötarkoitus	KLH
kaava (vuosi)	11000
kiinteistö	09103601880001
asematyyppi	kylmäasema
avoinna	24 h
huom.	

Liikenteellinen sijainti



Neste Viikki sijaitsee Pihlajamäentien ja Viikinportin kulmassa. Ajo asematontille tapahtuu Viikinportin puolelta yhdestä ajo-liittymästä, mikä toimii sekä sisään- että ulostulona. Viikinportilla on myös viereisen tavaratalon asiakasliikennettä. Tontin ajoliittymä risteää Viikinportin reunassa kulkevan kevyen liikenteen väylän kanssa. Jakeluasema on pääväylän varressa.

Kaupunkikuvallinen sijainti



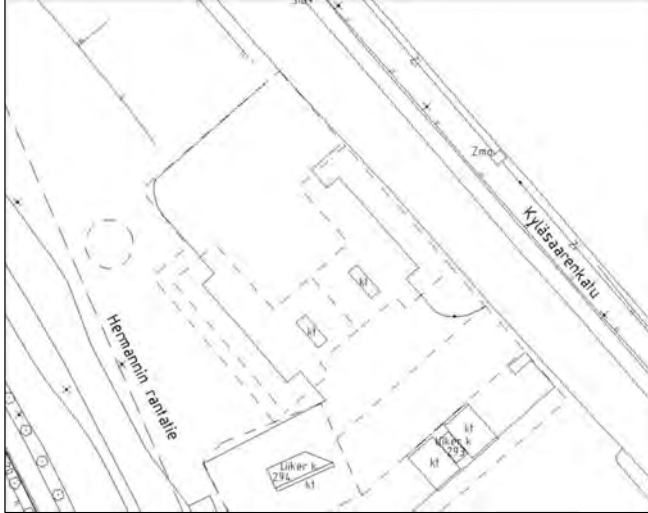
Jakeluasema toimii kauppakeskuksen vieressä. Alueella on yritysten liiketiloja. Alueella on lisäksi Viikin tiedepuisto ja yliopiston maita. Asematontilla on nurmikaistoja sekä pensasistutuksia.



JAKELUASEMASELVITYS

Neste Kyläsaari

Kaavoitustilanne



katuosoite	Kyläsaarentie 12 vastapäätä
postinumero	00580 Helsinki
pinta-ala m ²	655
käyttötarkoitus	LS
kaava (vuosi)	
kiinteistö	
asematyyppi	kylmäasema
avoinna	
huom.	raskaan kaluston asema

Liikenteellinen sijainti



Asema sijaitsee Kyläsaarentien ja Argoksenkujan kulmassa. Tontille on ajoliittymät Kyläsaarentkadulta ja Argoksenkujalta. Molemmat liittymät ovat kaksisuuntaisia.

Liittymät ja alueen ajoväylät palvelevat yhteisesti kolmen kylmäaseman, pikaruokapisteen ja autojen pesuautomaatin asiakasliikennettä.

Kaupunkikuvallinen sijainti



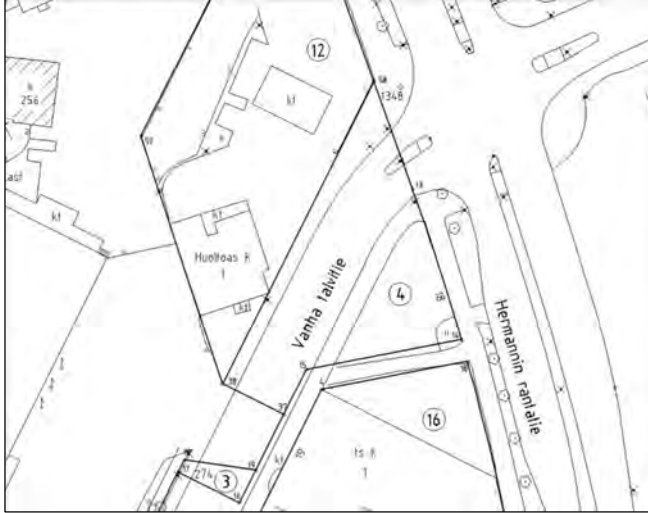
Asema sijaitsee Hermannin Rantatien varrella. Samalla alueella toimii autojen pesuautomaatti, pikaruokapiste ja kaksi muuta kylmäasemaa. Aseman lähellä on eri yritysten toimitiloja, Helsingin tukkutori ja Kalasataman projektialue.



JAKELUASEMASELVITYS

Neste Hermannii

Kaavoitustilanne



katuosoite	Hermannin rantatie 18
postinumero	00580 Helsinki
pinta-ala m ²	2865
käyttötarkoitus	TE
kaava (vuosi)	11744 (2009)
kiinteistö	09102102740012
asematyyppi	kylmäasema
avoinna	24 h
huom.	

Liikenteellinen sijainti



Neste Hermannii sijaitsee Hermannin Rantatien varrella. Asematontille on kaksi ajoliittymää jotka molemmat toimivat sekä sisään- että ulostulona. Toinen liittymistä on suoraa yhteydessä Hermannin Rantatiehen ja toinen Argoksenkujan liikennevalo-ohjatus liittymän kautta. Hermannin Rantatien reunassa kulkee jalkakäytävä, jonka kanssa molemmat tontin ajoliittymät risteävät.

Kaupunkikuvallinen sijainti



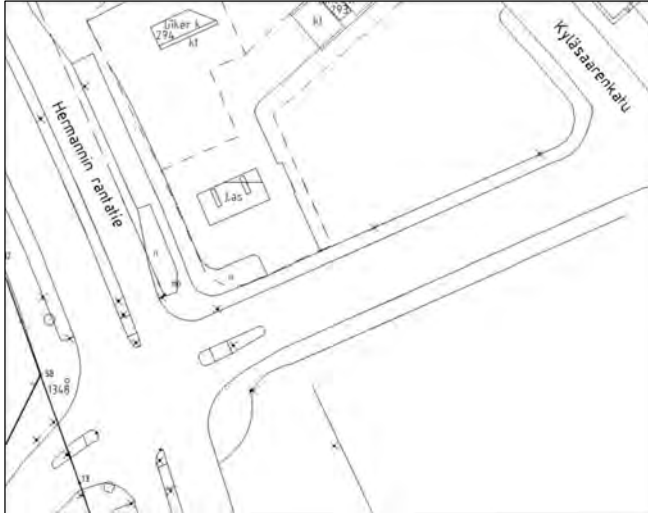
Asema sijaitsee Sompasaaren satama-alueen vieressä. Aseman lähellä on eri yritysten toimitiloja ja Helsingin tukkutori. Asematontilla on päivittäistavarakauppa. Asematonttia reunustavat pienet nurmialueet sekä lehtipuut.



JAKELUASEMASELVITYS

St1 Kyläsaari

Kaavoitustilanne



katuosoite	Kyläsaarentie 12 vastapäätä
postinumero	00580 Helsinki
pinta-ala m ²	1674
käyttötarkoitus	LS
kaava (vuosi)	
kiinteistö	
asematyyppi	kylmäasema
avoinna	24 h
huom.	

Liikenteellinen sijainti



Asema sijaitsee Kyläsaarentien ja Argoksenkujan kulmassa. Tontille on ajoliittymät Kyläsaarentkadulta ja Argoksenkujalta. Molemmat liittymät ovat kaksisuuntaisia.

Liittymät ja alueen ajoväylät palvelevat yhteisesti kolmen kylmäaseman, pikaruokapisteen ja autojen pesuautomaatin asiakasliikennettä.

Kaupunkikuvallinen sijainti



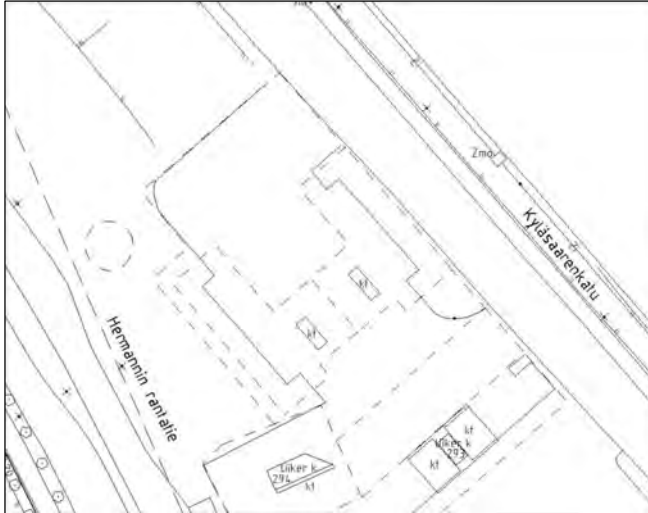
Asema sijaitsee Hermannin Rantatien varrella. Samalla alueella toimii autojen pesuautomaatti, pikaruokapiste ja kaksi raskaan kaluston automaattiasemaa. Aseman lähellä on eri yritysten toimitiloja, Helsingin tukutori ja Kalasataman projektialue.



JAKELUASEMASELVITYS

Teboil Kyläsaari

Kaavoitustilanne



katuosoite	Kyläsaarentie 12 vastapäätä
postinumero	00580 Helsinki
pinta-ala m ²	655
käyttötarkoitus	LS
kaava (vuosi)	
kiinteistö	
asematyyppi	
avoinna	
huom.	raskaan kaluston asema

Liikenteellinen sijainti



Asema sijaitsee Kyläsaarentien ja Argoksenkujan kulmassa. Tontille on ajoliittymät Kyläsaarentkadulta ja Argoksenkujalta. Molemmat liittymät ovat kaksisuuntaisia.

Liittymät ja alueen ajoväylät palvelevat yhteisesti kolmen kylmäaseman, pikaruokapisteen ja autojen pesuautomaatin asiakasliikennettä.

Kaupunkikuvallinen sijainti



Asema sijaitsee Hermannin Rantatien varrella. Samalla alueella toimii autojen pesuautomaatti, pikaruokapiste ja kaksi muuta kylmäasemaa. Aseman lähellä on eri yritysten toimitiloja, Helsingin tukkutori ja Kalasataman projektialue.

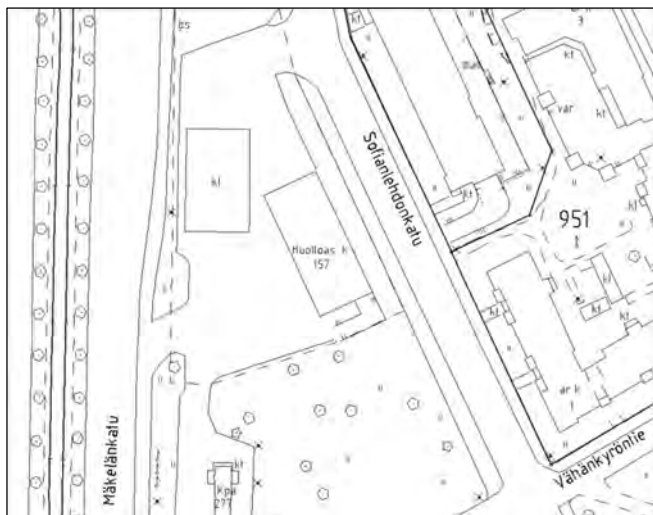


JAKELUASEMASELVITYS

Abc Käpylä

1012-02-02

Kaavoitustilanne



katuosoite	Vähänkyröntie 2
postinumero	00610 Helsinki
pinta-ala m ²	3455
käyttötarkoitus	
kaava (vuosi)	
kiinteistö	
asematyyppi	palveluasema
avoinna	6-24
huom.	

Liikenteellinen sijainti



Abc Käpylä sijaitsee Mäkelänkadun ja Sofianlehdonkadun välisessä kiilassa. Asemantontille on ajoiliittymät Mäkelänkadulta ja Sofianlehdonkadun puolelta. Molemmat liittymät toimivat sekä sisään- että ulostuloina ja risteävät kevyen liikenteen väylien kanssa. Mäkelänkadun ajoradat on erotettu toisistaan ja niiden välissä kulkevat raitiovaunukiskot. Mäkelänkadun puoleisessa ulostulossa vasemmalle (etelään) kääntäminen on kielletty. Ajotietä käyttävät myös viereisen pikaruokaravintolan autokaistan asiakkaat.

Kaupunkikuvallinen sijainti



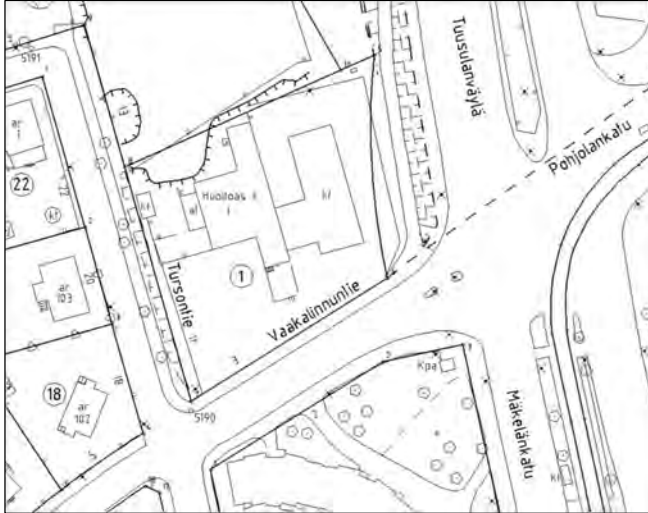
Jakeluasema sijaitsee Käpylän urheilupuiston ja Kumpulankatualueen läheisyydessä. Alueella on myös toimistorakennus, puutarhamyymälä, päiväkotia ja asuintaloja. Aseman vieressä Mäkelänkadulla on pikaruokaravintola. Asemantonttia reunustaa nurmialueet puu- ja pensasistutuksineen.



JAKELUASEMASELVITYS

Shell Käpylä

Kaavoitustilanne



katuosoite	Vaakalinnuntie 1
postinumero	00610 Helsinki
pinta-ala m ²	1200
käyttötarkoitus	autonhuoltotontti
kaava (vuosi)	4367 (1958)
kiinteistö	09102508560001
asematyyppi	palveluasema
avoinna	24 h
huom.	

Liikenteellinen sijainti



Asema sijaitsee Vaakalinnuntielle Mäkeläntien, Tuusulanväylän ja Pohjolankadun liittymässä. Tontille ajetaan Vaakalinnuntieltä lähes tontin leveydestä ajoliittymästä. Liittymä risteää Vaakalinnuntien kevyen liikenteen väylän kanssa. Autonpesu - ja huoltopalvelu sijaitsevat huoltamorakennuksen takana. Aseman taakse on suora ajoyhteys Vaakalinnuntieltä.

Kaupunkikuvallinen sijainti



Asema sijaitsee rinnetontilla. Jakeluaseman ympäristö on pääasiassa asuintaloaluetta. Mäkeläntien varressa on joitakin liiketiloja ja koulu. Asematonttia reunustaa louhittu kallioseinä ja nurmikaistat. Tontilla on erilaisia lehtipuita ja pensasistutuksia

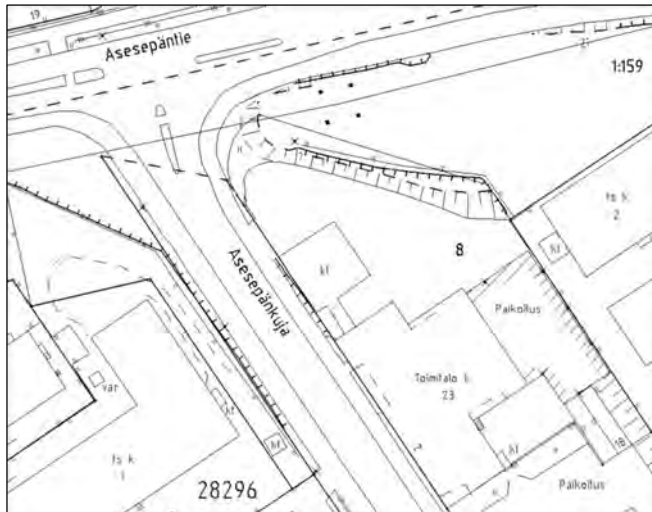


JAKELUASEMASELVITYS

Neste Metsälä

1012-02-02

Kaavoitustilanne



katuosoite	Asesepänkujat 2
postinumero	00620 Helsinki
pinta-ala m ²	
käyttötarkoitus	TK
kaava (vuosi)	9594 (1989)
kiinteistö	09102802980008
asematyyppi	kylmäasema
avoinna	24 h
huom.	

Liikenteellinen sijainti



Neste Metsälä sijaitsee Asesepäntiellä Asesepänkujan kulmassa. Ajo tontille tapahtuu Asesepänkujalta kahdesta ajoliittymästä, joiden ajosuuntia ei ole merkitty. Liittymät toimivat sekä sisään- että ulostuloina ja ne risteävät kadun reunassa kulkeva kevyen liikenteen väylän kanssa. Asematontilla on runsaasti parkkipaikkoja.

Kaupunkikuvallinen sijainti



Jakeluasema sijaitsee Metsälässä Asesepäntien varressa. Aseman vieressä Asesepänkujalla on ammattiopisto, painotalo sekä ensihoito- ja sairaankuljetusyrityksen toimipiste. Lisäksi asemarakennuksessa toimii taksikeskus. Asematonttia reunustaa louhittu kallioseinä ja pienet viheralueet.



JAKELUASEMASELVITYS

Teboil Metsälä

Kaavoitustilanne



katuosoite	Niittyläntie 8
postinumero	000620 Helsinki
pinta-ala m ²	
käyttötarkoitus	TT
kaava (vuosi)	9602 (1991)
kiinteistö	09102802670012
asematyyppi	kylmäasema
avoinna	24 h
huom.	

Liikenteellinen sijainti



Teboil Metsälä sijaitsee Asesepäntien varrella Niittyläntien kulmassa. Asematontille on kaksi ajoliittymää Niittyläntieltä, jotka molemmat risteävät kadun reunassa kulkevan kevyen liikenteen väylän kanssa. Liittymät toimivat sekä sisään- että ulostulona. Tontilla on maassa kaksi nuolimerkkiä kuvaamassa mittarikentän suositeltua ajosuuntaa.

Kaupunkikuvallinen sijainti



Jakeluasema sijaitsee Metsälän kaupunginosassa. Aseman vieressä Niittyläntiellä on ammattiopisto, pikaruokaravintola sekä eri yritysten toimitiloja. Asesepäntien pohjoispuolella on Metsälän asuinalueita. Asematonttia reunustaa nurmialueet



JAKELUASEMASELVITYS

Neste Maunula

1012-02-02

Kaavoitustilanne



katuosoite	Pirkkolantie 2
postinumero	00630 Helsinki
pinta-ala m ²	2767
käyttötarkoitus	AM
kaava (vuosi)	5908 (1968)
kiinteistö	09102802220001
asematyyppi	kylmäasema
avoinna	24 h
huom.	

Liikenteellinen sijainti



Neste Maunula sijaitsee Pirkkolantiellä Maunulassa. Asematontille on kaksi ajoliittymää, yksi Pirkkolantieltä ja yksi viereiseltä Maunulantieltä, molemmat palvelevat sekä sisään- että ulosajavaa liikennettä. Maunulantien ajoliittymä risteää kadun kevyen liikenteen väylän kanssa.

Kaupunkikuvallinen sijainti



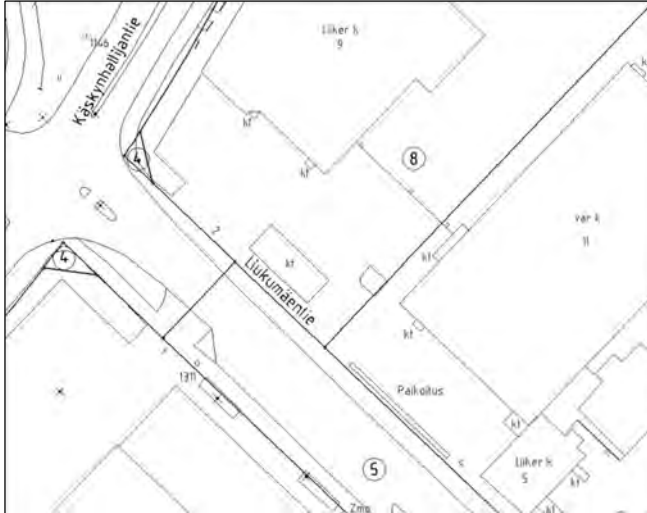
Jakeluasema sijaitsee Maunulan ja Pirkkolan kaupunginosien rajalla Pirkkolantiellä. Maunula on pientalovaltaista aluetta ja viereisellä Maunulantiellä on seurakuntatalo. Asematontin takana on metsikkö ja tonttia reunustaa pensasistutukset



JAKELUASEMASELVITYS

Neste Oulunkylä 1

Kaavoitustilanne



katuosoite	Käskynhaltijantie 2
postinumero	00640 Helsinki
pinta-ala m ²	
käyttötarkoitus	KTY
kaava (vuosi)	10591 (1998)
kiinteistö	09102800520028
asematyyppi	kylmäasema
avoinna	24 h
huom.	

Liikenteellinen sijainti



Neste Oulunkylä 1 sijaitsee Oulunkylässä Liukumäenttiellä, liikerakennusten pysäköintialueen reunassa. Tontille on kaksi ajoliittymää Liukumäenttieltä, molemmat toimivat sekä sisään- että ulostulona. Liittymät risteävät kadun kevyen liikenteen väylän kanssa. Asematontilla on läpiajavaa liikennettä viereisten yritysten asiakkaiden toimesta. Liukumäenttiellä on 30km/h nopeusrajoitus. Asematontin ja Liukumäentien kevyen liikenteen väylän rajaus on epäselvä.

Kaupunkikuvallinen sijainti



Jakeluasema sijaitsee Oulunkylässä Liukumäenttiellä. Alueella on liikerakennuksia; rautakauppa, auton varaosaliike, sairaala ja kaupungin rakennusviraston toimitiloja. Liukumäentien päässä on raskaan liikenteen terminaali. Tontilla ei ole viheristutuksia.



JAKELUASEMASELVITYS

Neste Oulunkylä 2

Kaavoitustilanne




katuosoite	Siltavoudintie 2
postinumero	00640 Helsinki
pinta-ala m ²	3056
käyttötarkoitus	AM
kaava (vuosi)	5376 (1963)
kiinteistö	09102800630001
asematyyppi	palveluasema
avoinna	ark. 6.30-24, la 8-24
huom.	

Liikenteellinen sijainti



Neste Oulunkylä 2 sijaitsee Siltavoudintien ja Käsäynhaltijantien kierteisen liittymän vieressä Oulunkylässä. Asematontille on Siltavoudintieltä yksi leveä ajoliittymä, joka toimii sekä sisään- että ulostulona tontille. Liittymän vieressä oleva bussipysäkki häiritsee hieman näkemää pohjoisen suuntaan tontilta ulos ajettaessa. Tonttiliittymä risteää Siltavoudintien kevyen liikenteen väylän kanssa.

Kaupunkikuvallinen sijainti



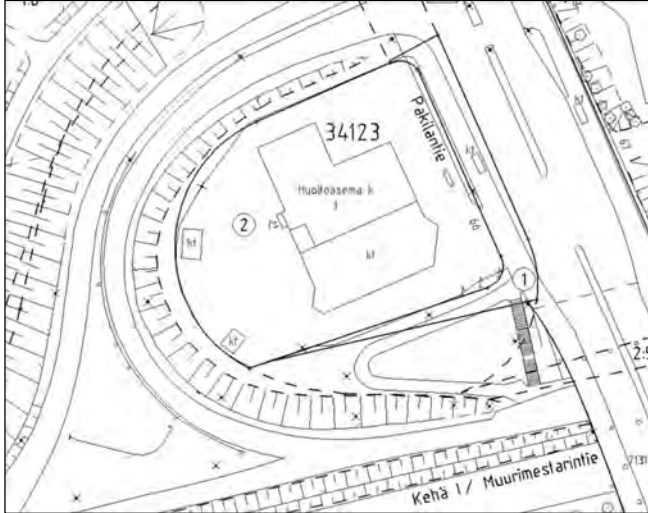
Jakeluasema sijaitsee Siltavoudintiellä Oulunkylässä. Oulunkylän alue on pääosin asuinalueita. Aseman vieressä Siltavoudintiellä on lisäksi Oulunkylän liikuntapuisto ja yhteiskoulu. Alue on vihreä useiden puistoalueiden ansiosta. Myös jakeluaseman tontilla on lehtipuita ja pensasistutuksia.



JAKELUASEMASELVITYS

Teboil Pakila

Kaavoitustilanne



katuosoite	Pakilantie 66
postinumero	00660 Helsinki
pinta-ala m ²	3194
käyttötarkoitus	AM
kaava (vuosi)	7910
kiinteistö	09103401230002
asematyyppi	palveluasema
avoinna	24 h
huom.	

Liikenteellinen sijainti



Teboil Pakila sijaitsee Muurimestarintien ja Pakilantien liittymäalueella. Asematontille on Pakilantieltä ajoliittymä joka toimii sekä sisään- että ulostulona. Liittymä risteää kadun kevyen liikenteen väylän kanssa. Liittymän näkemäalueella on linja-autopysäkki.

Kaupunkikuvallinen sijainti



Jakeluasema sijaitsee Pakilassa Muurimestarintien varressa liittymäalueella. Aseman vieressä on vanhainkoti ja yläkoulu, muuten alue on pientalovaltaista asuinalueita. Tonttia reunustavat lehtipuut ja pensasistutukset.



JAKELUASEMASELVITYS

Seo Malmi

Kaavoitustilanne



katuosoite	Tattariharjuntie
postinumero	00670 Helsinki
pinta-ala m ²	E-1
käyttötarkoitus	1307
kaava (vuosi)	10648 (1999)
kiinteistö	09103899080025
asematyyppi	kylmäasema
avoinna	24 h
huom.	

Liikenteellinen sijainti



Seo Malmi sijaitsee Tattariharjunttiellä Malmin lentoaseman vieressä. Asematontille on yksi ajoliittymä Tattariharjunttieltä. Liittymässä on sisäänajoa osoittava nuolimerkki, mutta käytännössä se toimii sekä sisäänettä ulostulona tontille. Tattariharjunttien liittymä on yhteinen Malmin lentoaseman kanssa ja risteää kadun kevyen liikenteen väylän kanssa.

Kaupunkikuvallinen sijainti



Jakeluasema sijaitsee Tattariharjun pienteollisuusalueen reunassa Tattariharjunttiellä. Alueella on eri pienteollisuuden yrityksiä, Malmin lentokenttä sekä asuintaloja. Asematontilla on lehtipuita ja pensaita.



JAKELUASEMASELVITYS

Abc Tuomarinkylä

Kaavoitustilanne



katuosoite	Ohrahuhdantie 8
postinumero	00680 Helsinki
pinta-ala m ²	2821
käyttötarkoitus	KL-1
kaava (vuosi)	11115
kiinteistö	09103500860001
asematyyppi	palveluasema
avoinna	24 h
huom.	

Liikenteellinen sijainti



Asema sijaitsee Yhdyskunnantien ja Ohrahuhdantien risteyksessä. Asemalta on kaksi ajoliittymää Ohrahuhdantielle, toinen toimii sekä sisään- että ulosajotienä ja toinen on tarkoitettu ainoastaan sisäänajoa. Liittymien yhteydessä on sisäänajoa ohjaavat nuolimerkit. Aseman kohdalla ei ole Ohrahuhdantietä ylittävää suojatietä ja kadun jalkakäytävä kulkee sen vastakkaisella puolella.

Kaupunkikuvallinen sijainti



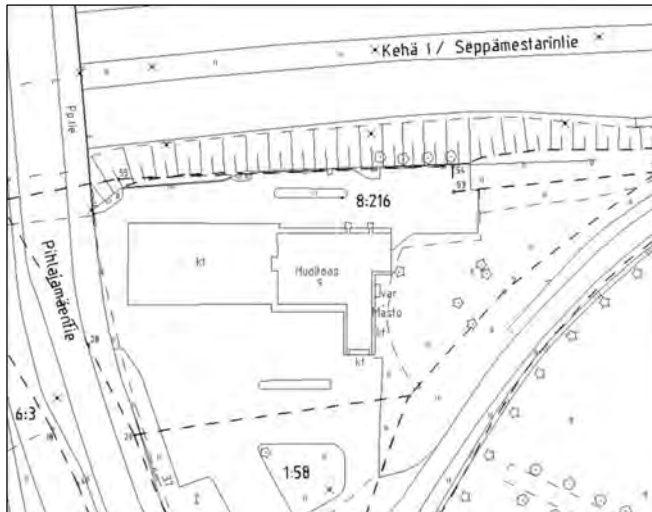
Jakeluasema sijaitsee Tuusulanväylän ja Vanha Tuusulanmäen liittymäalueen reunassa Tuomarinkylässä. Liittymäalueen lisäksi aseman vieressä on toimitiloja ja Tuomarinkartanon pelloja. Lähistöllä on myös asuintaloja. Asematonttia rajaavat nurmikaistat ja Vanha Tuusulanmäen puolella puinen aita.



JAKELUASEMASELVITYS

Neste Malmi

Kaavoitustilanne



katuosoite	Pihlajamäentie 37
postinumero	00700 Helsinki
pinta-ala m ²	4870
käyttötarkoitus	katualue
kaava (vuosi)	10380 (1997)
kiinteistö	09103899010000
asematyyppi	palveluasema
avoinna	ark. 6.30-24, la 8 -24
huom.	raskaan kaluston tankkauspaikka

Liikenteellinen sijainti



Neste Malmi ja raskaan kaluston asema Neste Truck Malmi sijaitsevat samalla tontilla Seppämestarintien ja Pihlajamäentie liittymäalueella. Ajo asematontille tapahtuu kahdesta ajoliittymästä, jotka ovat yhteydessä Pihlajamäentiehen liikennevaloliittymän kautta. Ajoliittymät toimivat sekä sisään- että ulostulona tontille.

Kaupunkikuvallinen sijainti



Jakeluasema sijaitsee Malmin hautausmaahan, Seppämestarintien ja Pihlajamäentien rajaamalla tontilla. Alueella on Malmin hautausmaan ja kappelin lisäksi asuintaloja sekä eri yritysten liike- ja toimitiloja. Seppämestarintien toisella puolella on Tattariharjun pienteollisuutta. Asematontilla on puu- ja pensasistutuksia.



JAKELUASEMASELVITYS

Abc Pihlajisto

1012-02-02

Kaavoitustilanne



katuosoite	Pihlajistontie 2
postinumero	00710 Helsinki
pinta-ala m ²	1986
käyttötarkoitus	LH
kaava (vuosi)	11243 (2004)
kiinteistö	09103601750001
asematyyppi	palveluasema
avoinna	ma-la 6-22
huom.	

Liikenteellinen sijainti



Abc Deli Pihlajisto sijaitsee Lahdenväylän läheisyydessä, Pihlajamäentien ja Pihlajistontien kulmassa. Ajo asematontille tapahtuu Pihlajistontien kautta Pihlajistonkujalta, jolta on kaksi ajoliittymää tontille. Liittymät risteävät Pihlajistonkujan jalkakäytävän kanssa.

Kaupunkikuvallinen sijainti



Jakeluasema sijaitsee vilkkaasti liikennöidyn Lahdenväylän läheisyydessä Pihlajamäentien varressa. Jakeluaseman vieressä Pihlajistonkujalla on toimistorakennuksia ja Pihlajistontielle on Pihlajiston ala-asteen koulu sekä asuintaloja. Asematonttia reunustaa nurmialueet, joilla on pensasistutuksia.

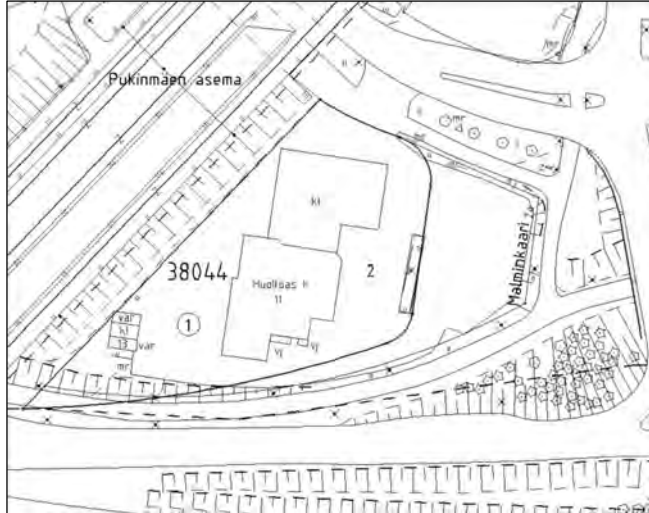


JAKELUASEMASELVITYS

Abc Pukinmäki

1012-02-02

Kaavoitustilanne



katuosoite	Seppämestarintie
postinumero	00720 Helsinki
pinta-ala m ²	3 000
käyttötarkoitus	LPY-1
kaava (vuosi)	10195
kiinteistö	09103800440002
asematyyppi	palveluasema
avoinna	6-24
huom.	

Liikenteellinen sijainti



Abc Pukinmäki sijaitsee Seppämestarintien, Malminkaaren ja pääradan väliin jäävällä tontilla. Asematontille on yksi ajoliittymä viereiseltä Eskolantieltä. Liittymä toimii sekä sisään- että ulostulona ja risteää kadun ajoradasta erotetun kevyen liikenteen väylän kanssa. Tontin pysäköintipaikat on erotettu mittarikentästä omaksi alueekseen.

Kaupunkikuvallinen sijainti



Jakeluasema sijaitsee Seppämestarintien varressa Pukinmäen lähijuna-aseman vieressä. Seppämestarintien toisella puolella on Oy Shell ab:n palveluasema ja lähijuna-aseman yhteydessä on yritysten liike- ja toimitiloja. Alueella on myös paljon asuintaloja. Jakeluaseman tonttia reunustavat nurmikaistat ja pensasistutukset



JAKELUASEMASELVITYS

Seo Pukinmäenkaari

1012-02-02

Kaavoitustilanne



katuosoite	Pukinmäenkaari 55
postinumero	00720 Helsinki
pinta-ala m ²	10720
käyttötarkoitus	KL
kaava (vuosi)	9971
kiinteistö	09103700100001
asematyyppi	kylmäasema
avoinna	24 h
huom.	

Liikenteellinen sijainti



Asema sijaitsee Seppämestartien Pukinmäenkaaren liittymäalueen vieressä, pikaruokaravintolan pysäköintialueen reunassa. Kulku asematontille tapahtuu yhdestä Pukinmäenkaaren ajoliittymästä, mikä palvelee myös viereisen ravintolan asiakkaita. Ajoliittymä toimii sekä sisään- että ulostulona ja on yhteydessä Pukinmäenkaareen liikennevalo-ohjatun liittymän kautta. Asemalle on ajoyhteys ravintolan pysäköintialueelta.

Kaupunkikuvallinen sijainti



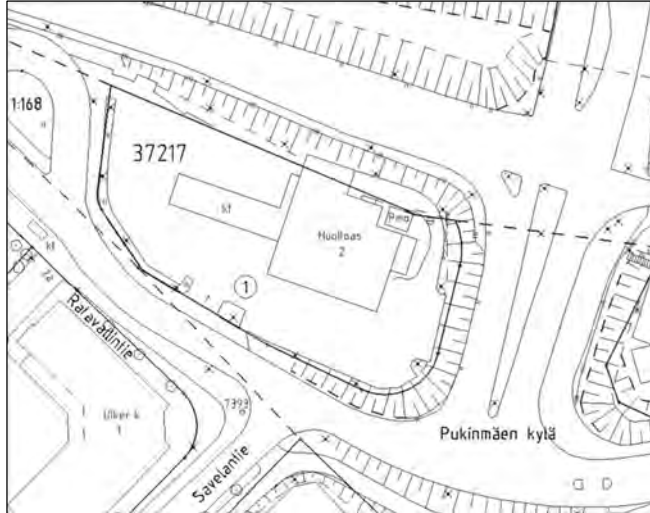
Jakeluasema sijaitsee Pukinmäenkaarella, Seppämestartien läheisyydessä. Aseman vieressä toimii pikaruokaravintola, jolla on laaja pysäköintialue. Alueella on lisäksi asuntaloja, eri yritysten toimitiloja ja viljelysmaata. Asematontin reunassa on nurmikaistat.



JAKELUASEMASELVITYS Shell Pukinmäki

1012-02-02

Kaavoitustilanne



katuosoite	Ratavallintie 1
postinumero	00720 Helsinki
pinta-ala m ²	3429
käyttötarkoitus	LH
kaava (vuosi)	11225
kiinteistö	09103702170001
asematyyppi	palveluasema
avoinna	24 h
huom.	

Liikenteellinen sijainti



Shell Pukinmäki sijaitsee Seppämestari-
tien ja Malminkaaren liittymäalueen reunas-
sa Pukinmäen juna-aseman vieressä.
Aseman tontille on kaksi ajoliittymää, jotka
molemmat toimivat sekä sisään että ulostu-
loina. Molemmat liittymät ovat yhteydessä
Ratavallintielle ja risteävät kadun reunassa
kulkevan kevyen liikenteen väylän kanssa.
Ratavallintiellä on 30km/h nopeusrajoitus.

Kaupunkikuvallinen sijainti



Jakeluasema sijaitsee Seppämestari-
tien varressa Pukinmäen juna-aseman vieressä.
Viereisellä tontilla toimii pikaruokaravintola
ja Seppämestari-
tien toisella puolella on
Abc:n palveluasema. Alueella on myös
asuintaloja, yritysten toimitiloja ja Pukinmä-
en viljelypalstoja. Lisäksi aseman vieressä
Ratavallintiellä on bussilinjan päätepysäkki
ja käänköpaikka. Jakeluaseman tontilla on
pensasistutuksia.

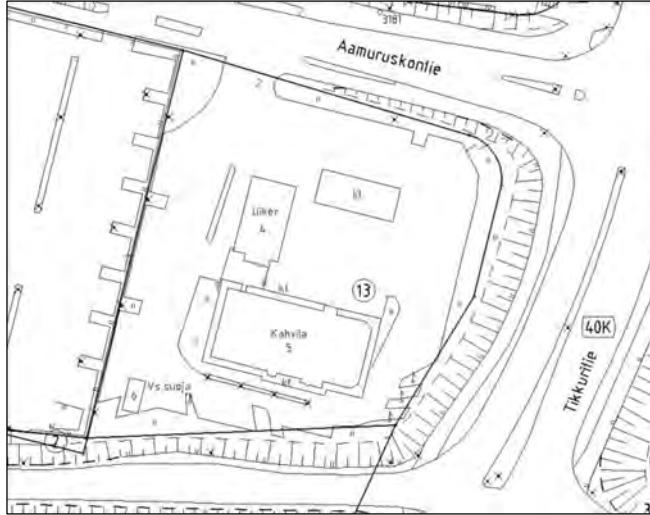


JAKELUASEMASELVITYS

Neste Ala-Tikkurila

1012-02-02

Kaavoitustilanne



katuosoite	Aamuruskontie 2
postinumero	00750 Helsinki
pinta-ala m ²	
käyttötarkoitus	LH
kaava (vuosi)	8735 (1984)
kiinteistö	09104000610013
asematyyppi	kylmäasema
avoinna	24 h
huom.	

Liikenteellinen sijainti



Neste Ala-Tikkurila sijaitsee Ala-Tikkurilantien ja Tikkuritie liittymäalueen reunassa. Asematontti on kahden palvelualan yrityksen pysäköintialueen reunassa. Asematontille on yksi ajoliittymä Aamuruskontieltä, mikä toimii sekä sisään- että ulostulona jakeluaseman tontille. Liittymää käyttävät myös viereisten yritysten asiakkaat ja tontilla on läpiajavaa liikennettä viereisen ravintolan autokaistalta ja pysäköintialueelta. Liittymä risteää Aamuruskontien kevyen liikenteen väylän kanssa.

Kaupunkikuvallinen sijainti



Jakeluasema sijaitsee Suutarilassa Ala-Tikkurilantien varressa. Asematontti on pikaruokaravintolan ja elokuvavuokraamon pysäköintialueen reunassa. Alueella on lisäksi Shell-palveluasema, asuintaloja sekä muita yritysten liiketiloja. Asematontilla on puu- ja pensasistutuksia



JAKELUASEMASELVITYS

Neste Suutarila

Kaavoitustilanne



katuosoite	Lyhtytie 26
postinumero	00750 Helsinki
pinta-ala m ²	
käyttötarkoitus	LH
kaava (vuosi)	11221
kiinteistö	09104001540005
asematyyppi	kylmäasema
avoinna	24 h
huom.	

Liikenteellinen sijainti



Neste Suutarila ja raskaan kaluston tankkausasema Neste Truck Suutarila sijaitsevat samalla tontilla Suutarilantien ja Tapuli kaupungintien kulmassa. Asematontille on kaksi ajoliittymää viereiseltä Lyhtytieltä ja ne molemmat toimivat sekä sisään että ulostulona tontille. Asematontti on tilava ja vastaa hyvin raskaan kaluston tilantarpeita. Tontille ei ole kevyen liikenteen kulkuyhteyttä.

Kaupunkikuvallinen sijainti



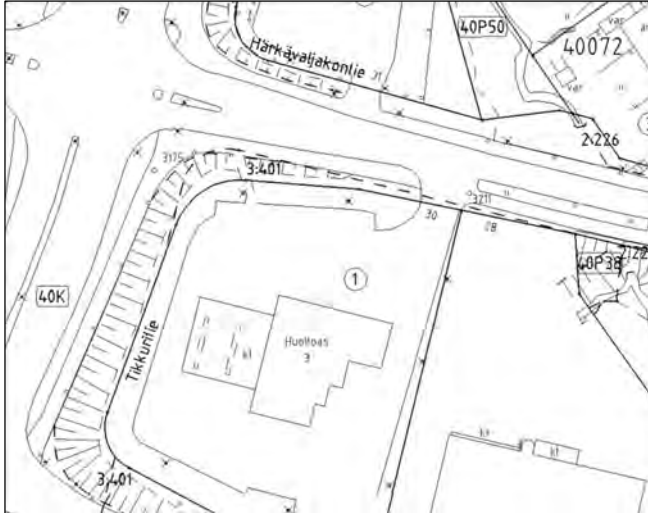
Jakeluasema sijaitsee Suutarilan teollisuusalueen laidalla Suutarilantiellä. Viereisen Tapuli kaupungintien varressa on useiden eri yritysten toimitiloja. Alueella on lisäksi paljon asuintaloja, palvelutalo ja päiväkotii. Asematonttia reunustaa nurmikaistat.



JAKELUASEMASELVITYS

Shell Ala-Tikkurila

Kaavoitustilanne



katuosoite	Härkävaljakontie 30
postinumero	00750 Helsinki
pinta-ala m ²	
käyttötarkoitus	LH
kaava (vuosi)	8735
kiinteistö	09104000710001
asematyyppi	palveluasema
avoinna	24 h
huom.	

Liikenteellinen sijainti



Shell Ala-Tikkurila sijaitsee Ala-Tikkurilantien ja Tikkuritien liittymän vieressä Suutarilassa. Asematontille on yksi ajo-liittymä viereiseltä Härkävaljakontieltä ja se toimii sekä sisään- että ulostulona. Liittymä risteää kadun kevyen liikenteen väylän kanssa. Huoltamorakennus sijaitsee tontin keskellä ja aseman toiminnot on jaettu tontin eri puolille.

Kaupunkikuvallinen sijainti



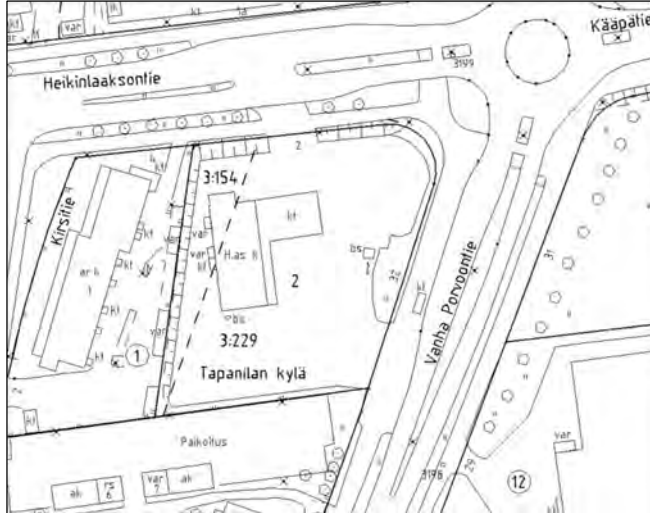
Jakeluasema sijaitsee Ala-Tikkurilantien varressa Suutarilassa. Aseman vieressä Tikkuritien varressa on eri yritysten liiketiloja; kuten autoliikkeitä, päivittäistavarakauppa ja pikaruokaravintola. Alueella on myös paljon asuintaloja, sekä Nesteen automaattiasema. Asematontilla on lehtipuita ja pensasistutuksia.



JAKELUASEMASELVITYS

Neste Heikinlaakso

Kaavoitustilanne



katuosoite	Vanha Porvoontie 32
postinumero	00760 Helsinki
pinta-ala m ²	
käyttötarkoitus	
kaava (vuosi)	6181 (1971)
kiinteistö	09104101350002
asematyyppi	palveluasema
avoinna	ark. 6.30-24, la 8 -24
huom.	

Liikenteellinen sijainti



Neste Heikinlaakso sijaitsee Vanha Porvoontien ja Heikinlaaksontien risteyksessä Suurmetsässä. Asematontille on kaksi ajo liittymää, yksi kummaltakin kadulta, ja ne risteävät katujen kevyen liikenteen väylien kanssa. Molempien liittymien yhteydessä on sisäänajoa ohjaava nuoli, mutta ne toimiva sekä sisään- että ulostuloina.

Kaupunkikuvallinen sijainti



Jakeluasema sijaitsee Heikinlaaksossa. Alueella on paljon asuintaloja ja Vanhalla Porvoontieellä on joitakin pienteollisuuden yrityksiä. Lahdenväylän ja Kehä 3:n laaja liittymäalue sijaitsee melko lähellä asemaa. Asematonttia reunustaa nurmialueet ja tontilla on joitakin viheristutuksia. Heikinlaaksontien kevyenliikenteen väylä on erotettu kadun ajoväylästä lehtipuilla.

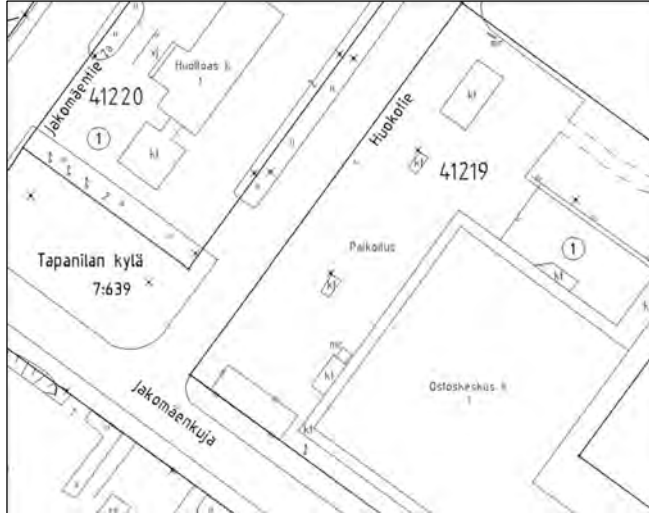


JAKELUASEMASELVITYS

Abc Jakomäki

1012-02-02

Kaavoitustilanne



katuosoite	Huokotie 1
postinumero	00770 Helsinki
pinta-ala m ²	
käyttötarkoitus	AL
kaava (vuosi)	6947 (1968)
kiinteistö	09104102190001
asematyyppi	kylmäasema
avoinna	24 h
huom.	

Liikenteellinen sijainti



Abc Jakomäki sijaitsee Jakomäen keskustassa Huokotiellä, ostoskeskuksen parkki-alueen reunassa. Asematontille on Huokotien päästä yksi leveä ajoliittymä, joka toimii sekä sisään- että ulostulona. Katukivetys on madallettu koko asematontin leveydeltä. Huokotie on umpitie. Tontilla on YTV:n jätepieste, jonka vierestä kulkee kevyen liikenteen väylä tontin läpi. Viereiseltä pysäköintialueelta on läpiajavaa liikennettä asema-alueelle.

Kaupunkikuvallinen sijainti



Jakeluaseman vieressä Huokotiellä on Jakomäen kauppakeskus ja sen parkkipaikka. Alueella on lisäksi Teboil-huoltamo, koulu, kirjasto ja asuintaloja. Myös vilkasliikenteinen Lahdenväylä kulkee aseman lähellä. Tontin pohjoispäässä on pieni metsikkö



Kaavoitustilanne



katuosoite	Tattariharjuntie 41
postinumero	00770 Helsinki
pinta-ala m ²	2826
käyttötarkoitus	LHK
kaava (vuosi)	11370
kiinteistö	09104103070001
asematyyppi	kylmäasema
avoinna	24 h
huom.	liikennekaasuasema

Liikenteellinen sijainti



Asema sijaitsee Tattariharjunttiellä Tattarisuon pienteollisuusalueen reunassa. Ajo asematontille tapahtuu Tattariharjunttieltä kahdesta ajoliittymästä. Liittymissä ei ole ajosuuntia ohjaavia merkkejä, ne toimivat sekä sisään- että ulostuloina tontille. Ajoliittymät risteävät Tattariharjunttien reunassa kulkevan kevyen liikenteen väylän kanssa. Aseman kohdalla Tattariharjunttiellä on linja-autopysäkki, minkä vuoksi kadun ajokaista on levennetty koko tontin pituudelta.

Kaupunkikuvallinen sijainti



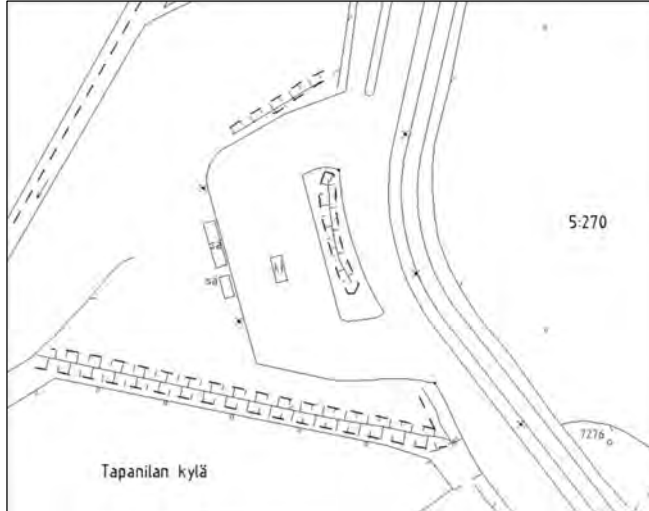
Jakeluasema sijaitsee Tattarisuon teollisuusalueen läheisyydessä. Tattarisuolla toimii erilaisia pienteollisuuden yrityksiä kuten autokorjaamoja ja -purkamoita sekä metallialan yrityksiä. Aseman läheisyyteen on rakenteilla asuintaloja. Aseman itäpuolella on metsäalue, joka rajaa asematontin Lahdenväylän ja Porvoonväylän liittymäalueesta. Asematontti on rehevä viereisen metsikön ja Tattariharjunttien reunan viheristutusten ansiosta.



JAKELUASEMASELVITYS

Neste Tattarisuo

Kaavoitustilanne



katuosoite	Rattitie 34
postinumero	00770 Helsinki
pinta-ala m ²	1000
käyttötarkoitus	T
kaava (vuosi)	9200 (1987)
kiinteistö	
asematyyppi	kylmäasema
avoinna	24 h
huom.	raskaan kaluston asema

Liikenteellinen sijainti



Neste Oil Tattarisuo sijaitsee Rattitien pohjoispäässä Suurmetsäntien liittymän läheisyydessä. Asematontille on Rattitieltä kaksi ajoliittymää, joista toisen yhteydessä on sisäänajoa ohjaava nuoli. Käytännössä molemmat liittymät toimivat sekä sisään- että ulostuloina tontille.

Kaupunkikuvallinen sijainti



Jakeluasema sijaitsee Tattarisuon pientoimialueen reunassa. Aseman vieressä on peltoaluetta ja viereisellä tontilla toimii Rakennusviraston ajoneuvovarasto. Tonttia reunustavat luonnonilaiset lehtipuu- ja pensasistutukset.



JAKELUASEMASELVITYS

St1 Tattarisuo

1012-02-02

Kaavoitustilanne



katuosoite	Tattarisuontie 1
postinumero	00770 Helsinki
pinta-ala m ²	
käyttötarkoitus	KL
kaava (vuosi)	9200
kiinteistö	09104100070001
asematyyppi	kylmäasema
avoinna	24 h
huom.	

Liikenteellinen sijainti



St1 Tattarisuo sijaitsee Tattarisuon pienteollisuusalueella Tattarisuontiellä, yritysten parkkialueen reunassa. Asematontille on kaksi ajoliittymää, toinen Tattarisuontieltä ja toinen viereiseltä Kytkintieltä. Tattarisuontien liittymä risteää kadun kevyenliikenteen väylän kanssa ja se toimii sekä sisään- että ulostulona tontille. Kytkintien liittymä on ainoastaan ulosajoliittymä.

Kaupunkikuvallinen sijainti



Tattarisuon teollisuusalueella toimii erilaisia pienteollisuuden yrityksiä. Aseman vieressä on autojen osto- ja myyntiliike sekä lounasravintola. Tonttia reunustaa luonnontilaiset nurmialueet ja pensasistutukset.



JAKELUASEMASELVITYS

Teboil Jakomäki

1012-02-02

Kaavoitustilanne



katuosoite	Huokotie 2
postinumero	00770 Helsinki
pinta-ala m ²	3772
käyttötarkoitus	AM
kaava (vuosi)	5765 (1967)
kiinteistö	09104102200001
asematyyppi	palveluasema
avoinna	5.30-21
huom.	

Liikenteellinen sijainti



Teboil Jakomäki sijaitsee Jakomäen keskustassa Huokotien ja Jakomäentien välisellä tontilla. Asematontille on kolme ajoliittymää, joista kaksi Jakomäentieltä ja yksi Huokotieltä. Kaikki kolme liittymää palvelevat sekä sisään että ulos ajavaa liikennettä. Huokotie on umpitie ja liikenteellisesti rauhallinen, sillä kadulta on liikennettä ainoastaan jakeluaseman ja viereisen ostoskeskuksen tonteille.

Kaupunkikuvallinen sijainti



Jakeluasema sijaitsee Jakomäen ostoskeskuksen ja sen pysäköintialueen vieressä Huokotieellä. Pysäköintialueen reunassa on ABC-keijun automaattiasema. Alueella on lisäksi muun muassa koulu, kirjasto ja asuintaloja. Myös vilkasliikenteinen Lahdenväylä kulkee aseman lähellä. Asematontin pohjoispäässä on pieni metsikkö ja tonttia reunustaa nurmikaistat.



JAKELUASEMASELVITYS

Teboil Kytkintie

Kaavoitustilanne



katuosoite	Kytkintie 20
postinumero	
pinta-ala m ²	750
käyttötarkoitus	LP
kaava (vuosi)	9200
kiinteistö	09104199060012
asematyyppi	kylmäasema
avoinna	24 h
huom.	raskaan kaluston asema

Liikenteellinen sijainti



Teboil Kytkintie sijaitsee Tattarisuon teollisuusalueella Kytkintien ja Kaasutintien välisellä tontilla. Tontille on kaksi ajoliittymää, yksi molemmilta kaduilta ja ne toimivat sekä sisään- että ulostuloina. Tontilla ei ole tilaa raskaan kaluston kääntämiseen tai pysäköimiseen ja tontin liikenne on aina läpiajo-liikennettä. Kytkintiellä ja Kaasutintiellä on kadunvarsipysäköintiä, mikä häiritsee ulostulojen näkemiä.

Kaupunkikuvallinen sijainti



Jakeluasema sijaitsee Tattarisuon teollisuusalueella. Alueella toimii erilaisia pienteollisuuden yrityksiä kuten autokorjaamoja ja -purkamoita sekä metallialan yrityksiä. Kaasutintiellä aseman vieressä on lisäksi kierrätyspalveluiden toimipiste. Asematontti on rajattu aidalla ja viheristutuksilla. Viheralueet ovat luonnontilaisia.



JAKELUASEMASELVITYS

Abc Malmi

1012-02-02

Kaavoitustilanne



katuosoite	Kirkonkyläntie 39
postinumero	00780 Helsinki
pinta-ala m ²	3895
käyttötarkoitus	AM
kaava (vuosi)	7873 (1979)
kiinteistö	09103801950001
asematyyppi	kylmäasema
avoinna	24 h
huom.	

Liikenteellinen sijainti



Abc Malmi sijaitsee Kirkonkyläntien ja Laururastaantien kulmassa. Asematontille on 2 ajoliittymää, Kirkonkyläntieltä ja viereiseltä Laururastaantien taksiasemalta. Molemmat liittymät toimivat sekä sisään- että ulostulona. Kirkonkyläntien ulosajossa on vasemmalle kääntyminen kielletty. Kirkonkyläntien ajoliittymä risteää kadun kevyen liikenteen väylän kanssa.

Kaupunkikuvallinen sijainti



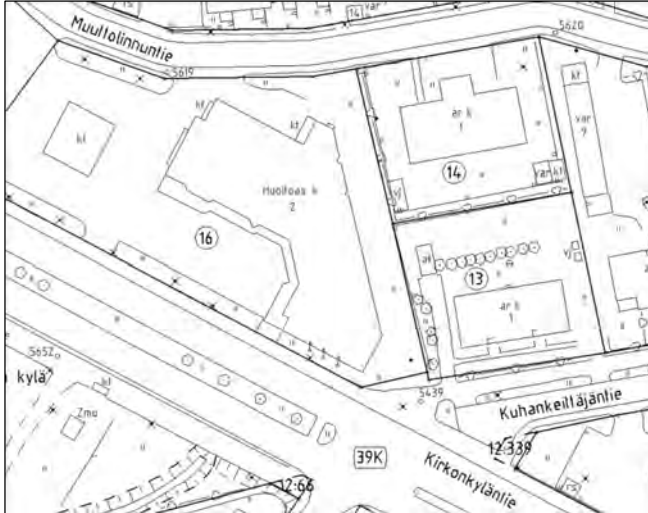
Jakeluasema sijaitsee Kirkonkyläntiellä Malmilla. Aseman vieressä toimii taksiasema ja Teboil jakeluasema. Kirkonkyläntiellä on lisäksi asuinrakennuksia ja päivittäistavarakauppa. Asematonttia reunustaa lehti-puut ja pensaat.



JAKELUASEMASELVITYS

Neste Tapaninkylä

Kaavoitustilanne



katuosoite	Kirkonkyläntie 47
postinumero	00780 Helsinki
pinta-ala m ²	
käyttötarkoitus	AML
kaava (vuosi)	8090 (1980)
kiinteistö	09103900830016
asematyyppi	kylmäasema
avoinna	24 h
huom.	

Liikenteellinen sijainti



Asema sijaitsee Kirkonkyläntien ja Vanha Tapanilantien kulmassa kauppakeskuksen pysäköintialueen reunassa. Asematontille on kaksi ajoliittymää, jotka ovat yhteiset kauppakeskuksen kanssa. Toinen liittymistä on yhteydessä Kirkonkyläntiehen ja toinen viereiseen Muuttolinnuntiehen. Liittymät toimivat sekä sisään- että ulostulona. Kirkonkyläntien ulostulossa on vasemmalle kääntyminen kielletty. Liittymät risteävät katujen kevyen liikenteen väylien kanssa.

Kaupunkikuvallinen sijainti



Jakeluasema sijaitsee pienen kauppakeskuksen pysäköintialueen reunassa Kirkonkyläntiellä. Alueella on lisäksi asuintaloja. Pysäköintialuetta reunustavat nurmikaistat.



JAKELUASEMASELVITYS

Teboil Malmi

Kaavoitustilanne



katuosoite	Laulurastaantie 2
postinumero	00780 Helsinki
pinta-ala m ²	
käyttötarkoitus	AM
kaava (vuosi)	8090
kiinteistö	09103900790001
asematyyppi	palveluasema
avoinna	6-21
huom.	

Liikenteellinen sijainti



Asema sijaitsee Kirkonkyläntien ja Laulurastaantien kulmassa Malmilla. Asematontille on Laulurastaantieltä kaksi ajoliittymää jotka toimivat sisään- ja ulostuloina, ja risteävät kevyen liikenteen väylän kanssa. Reunakivi on viistetty koko tontin leveydeltä ajoradan ja jalkakäytävän välillä. Tontin ja jalkakäytävän välillä ei ole selkeää erotte-lua. Kiinteistön eteläreunan liittymä johtaa suoraan Kirkonkyläntien/ Laulurastaantien liittymään sulkuviivan ja liikennevalojen taakse. Suuret ajoneuvot joutuvat käyttämään jalkakäytävää ajaessaan DI-pisteelle

Kaupunkikuvallinen sijainti



Jakeluasema sijaitsee Kirkonkyläntiellä Malmilla. Aseman vieressä toimii taksiase-ma ja toisen yhtiön automaattiasema. Kir-konkyläntiellä on lisäksi asuintaloja ja päivit-täistavarakauppa. Asematonttia reunustaa lehtipuut.



JAKELUASEMASELVITYS

Teboil Herttoniemi

Kaavoitustilanne



katuosoite	Kettutie 19
postinumero	00800 Helsinki
pinta-ala m ²	2516
käyttötarkoitus	
kaava (vuosi)	3599
kiinteistö	09104301220001
asematyyppi	kylmäasema
avoinna	24 h
huom.	

Liikenteellinen sijainti



Teboil Herttoniemi sijaitsee Kettutien ja Näättätien kulmassa Länsi-Herttoniemessä. Tontille on kaksi ajoliittymää, yksi molemmilta kaduilta Liittymien ajosuuntia ei ole merkitty, joten ne toimivat sekä sisään- että ulostuloina tontille. Liittymät risteävät katu-
jen kevyen liikenteen väylien kanssa.

Kaupunkikuvallinen sijainti



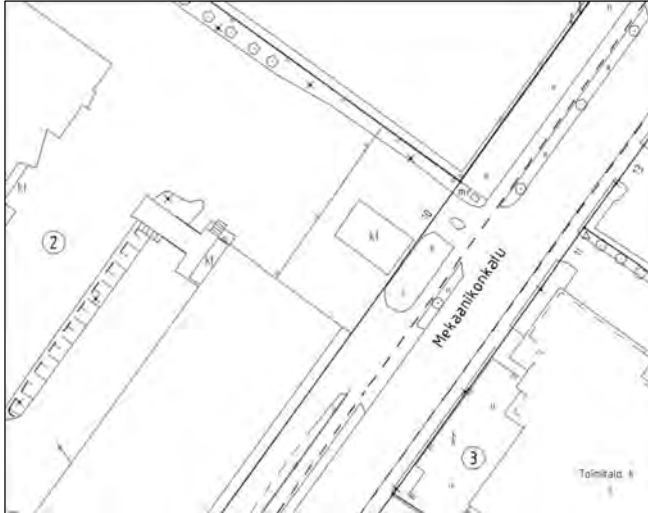
Jakeluasema sijaitsee Herttoniemen sairaalan läheisyydessä. Alueella on muun muassa koulu, kirjasto, palvelutalo ja palveluyritysten liiketiloja. Vanhassa huoltamorakennuksessa toimii autokorjaamo ja muita pienyrityksiä. Tonttia reunustavat pienet nurmialueet. Asematontti on erotettu jalkakäytävästä Kettutien puolelta matalalla kai-
teella.



JAKELUASEMASELVITYS

Neste Herttoniemi

Kaavoitustilanne



katuosoite	Mekaanikonkatu 10
postinumero	00810 Helsinki
pinta-ala m ²	
käyttötarkoitus	TTV
kaava (vuosi)	8238 (1981)
kiinteistö	09104300740002
asematyyppi	kylmäasema
avoinna	24 h
huom.	

Liikenteellinen sijainti



Asema sijaitsee Mekaanikonkadulla Herttoniemen teollisuusalueella. Asematontille on Mekaanikonkadulta kaksi ajoliittymää, josta toinen palvelee läpiajoliikennettä viereisten autoliikkeiden pihoihin. Liittymät toimivat sekä sisään- että ulostulona tontille ja risteävät Mekaanikonkadun kevyen liikenteen väylän kanssa.

Kaupunkikuvallinen sijainti



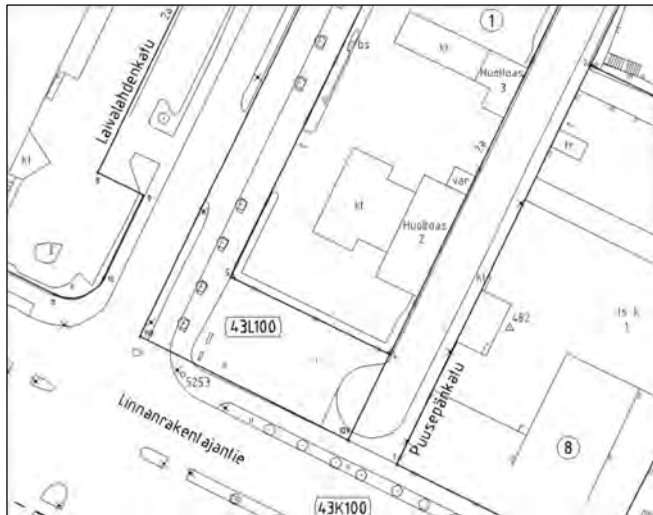
Asema sijaitsee Herttoniemen teollisuusalueella. Läheisyydessä on useita autoliikkeitä, autokorjaamoja ja toimistorakennuksia. Mekaanikonkadun varressa on viherkaista joka erottaa ajoradan ja kevyen liikenteen väylän. Kaistalla kasvaa lehtipuita.



JAKELUASEMASELVITYS Shell Herttoniemi

1012-02-02

Kaavoitustilanne



katuosoite	Laivalahdenkatu 1
postinumero	00810 Helsinki
pinta-ala m ²	
käyttötarkoitus	LH
kaava (vuosi)	10081
kiinteistö	09104302870001
asematyyppi	palveluasema
avoinna	24 h
huom.	

Liikenteellinen sijainti



Shell Herttoniemi sijaitsee vilkasliikenteisten Laivalahdenkadun ja Linnanrakentajan kadun kulmassa. Laivalahdenkadun puolelta on tontille yksi ajoliittymä, mikä toimii sekä sisään että ulosajotienä. Liittymä risteää Laivalahdenkadun reunassa kulkevien erillisten jalkakäytävän ja pyörätien kanssa. Tontille on ajoyhteys myös viereisen pika-ruokaravintolan tontilta.

Kaupunkikuvallinen sijainti



Shell Herttoniemi sijaitsee Herttoniemen teollisuusalueella. Aseman läheisyydessä on autoliikkeitä, toimistorakennuksia ja muita liiketiloja. Laivalahdenkadulla on lisäksi postin toimipaikka ja pika-ruokaravintola. Asematontilla on joitakin puu- ja pensasistuksia.

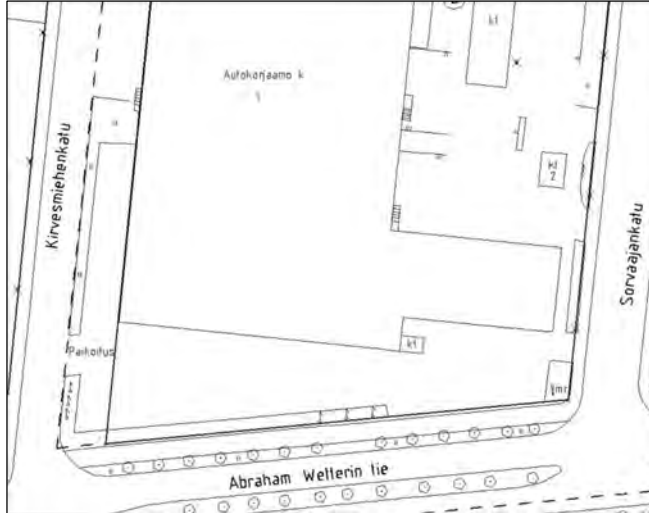


JAKELUASEMASELVITYS

St1 Herttoniemi AW4

1012-02-02

Kaavoitustilanne



katuosoite	Abraham Wetterintie 4
postinumero	00810 Helsinki
pinta-ala m ²	
käyttötarkoitus	TTV
kaava (vuosi)	8238
kiinteistö	09104300610006
asematyyppi	kylmäasema
avoinna	24 h
huom.	

Liikenteellinen sijainti



Asema sijaitsee Abraham Wetterin tien ja Sorvaajankadun kulmassa. Ajo asematontille tapahtuu Sorvaajankadun puolelta, jolla on erilliset sisään ja ulostulot tontille. Sisäänajo on merkitty nuolimerkillä ja mittarikentällä on maahan maalatut ajosuuntia ohjaavat nuolet. Ulosajoliittymä on yhteinen viereisen tontin autokorjaamon kanssa. Sorvaajankadun reunassa kulkeva jalkakäytävä risteää asematontin liittymien kanssa..

Kaupunkikuvallinen sijainti



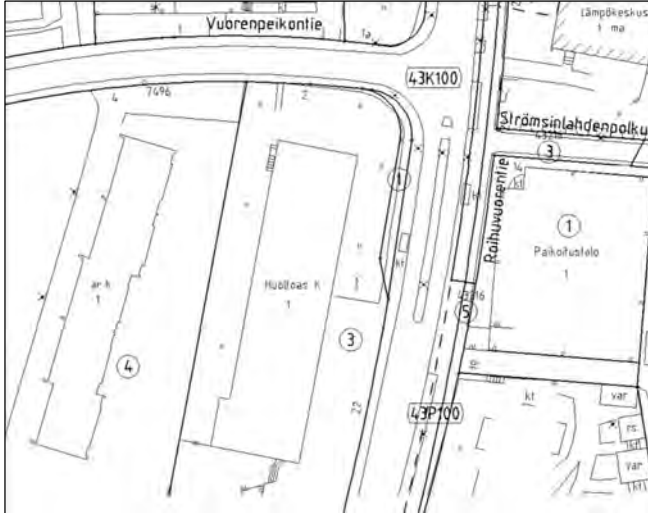
St1 Herttoniemi AW4 sijaitsee Herttoniemen teollisuusalueella. Aseman läheisyydessä on useita autoliikkeitä ja -korjaamoja. Sorvaajankadulla on eri yritysten varasto- ja toimistotiloja. Asematontilla ei ole viheristuksia.



JAKELUASEMASELVITYS

Neste Roihuvuori

Kaavoitustilanne



katuosoite	Roihuvuorentie 22
postinumero	00820 Helsinki
pinta-ala m ²	4654
käyttötarkoitus	AH
kaava (vuosi)	5494 (1964)
kiinteistö	09104302120003
asematyyppi	kylmäasema
avoinna	24 h
huom.	

Liikenteellinen sijainti



Asema sijaitsee Roihuvuorentiellä, jolta on kaksi ajoliittymää asematontille. Liittymien kohdalta katukivetys on madallettu, mutta muuten niitä ei ole selkeästi rajattu kadun kevyen liikenteen väylästä. Molemmat Roihuvuorentien liittymät risteävät kevyen liikenteen väylän kanssa. Tontin eteläpään liittymässä on läpiajoliikennettä. Asema-alueetta ja ajoliittymää ei ole erotettu selkeästi Roihuvuorentien jalkakäytävästä.

Kaupunkikuvallinen sijainti



Aseman vieressä, samalla tontilla on renkasmyyntiliike. Alueella on asuintaloja, koulu sekä päiväkotia. Tontin eteläpäässä on lehtipuita.



JAKELUASEMASELVITYS

Neste Laajasalo

Kaavoitustilanne



katuosoite	Kuvernöörintie 6
postinumero	00840 Laajasalo
pinta-ala m ²	
käyttötarkoitus	AM
kaava (vuosi)	6240 (1971)
kiinteistö	09104900180009
asematyyppi	palveluasema
avoinna	ark. 6.30-24, la 8 -24
huom.	

Liikenteellinen sijainti



asema sijaitsee Kuvernöörintien ja Yliskyläntien kulmassa. Ajo asematontille tapahtuu Yliskyläntie puolelta, kahdesta ajoliittymästä. Liittymien yhteydessä ei ole ajosuuntaa ohjaavaa viitoitusta, joten ne toimivat sekä sisään- että ulostuloina. Ne risteävät Yliskyläntien reunassa kulkevan kevyen liikenteen väylän kanssa.

Kaupunkikuvallinen sijainti



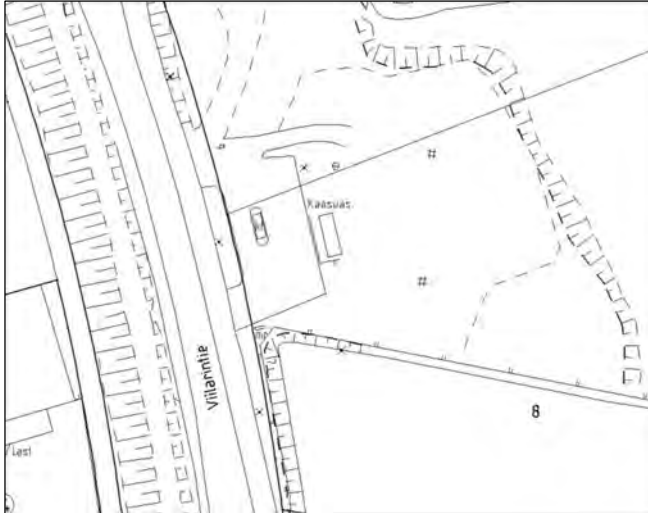
Jakeluasema sijaitsee Laajasalon keskuksen palvelujen läheisyydessä. Alueella on paljon asuinkerrostaloja ja aseman vieressä Yliskyläntiellä on Laajasalon ostoskeskus parkkialueineen. Asematonttia rajaavat kateet ja nurmialueet.



JAKELUASEMASELVITYS

Gasum Roihupelto

Kaavoitustilanne



katuosoite	Viilarintie 7
postinumero	00880 Helsinki
pinta-ala m ²	1148
käyttötarkoitus	T
kaava (vuosi)	10892 (2001)
kiinteistö	09104501960008
asematyyppi	liikennekaasuasema
avoinna	24 h
huom.	

Liikenteellinen sijainti



Asema sijaitsee Viilarintiellä Roihupellon teollisuusalueella. Asematontille on Viilarintieltä kaksi ajoliittymää, jotka molemmat toimivat sekä sisään- että ulostulona tontille. Tontin ajosuuntia ei ole merkitty. Molemmat ajoliittymät risteävät Viilarintien kevyen liikenteen väylän kanssa, ja näkemät ovat hyvät.

Kaupunkikuvallinen sijainti



Jakeluasema sijaitsee Roihupellon teollisuusalueella, jolla toimii erilaisia pienteollisuuden yrityksiä ja ostoskeskus. Aseman vieressä on Roihupellon linja-autovarikko. Tonttia reunustaa nurmialueet ja Viilarintien reunassa matala kaide.



JAKELUASEMASELVITYS

St1 Herttoniemi

Kaavoitustilanne



katuosoite	Sahaajankatu 50
postinumero	00880 Helsinki
pinta-ala m ²	2275
käyttötarkoitus	LH (III)
kaava (vuosi)	11659 (2007)
kiinteistö	09104300820013
asematyyppi	kylmäasema
avoinna	24 h
huom.	

Liikenteellinen sijainti



St1 Herttoniemi sijaitsee Mekaanikonkadun ja Sahaajankadun välisellä tontilla. Molemmilta kaduilta on ajoliittymä asematontille ja ne toimivat sekä sisään- että ulostuloina. Liittymät risteävät katujen kevyen liikenteen väylien kanssa. Tontilla on läpiajoliikennettä viereisten yritysten pihoihin.

Kaupunkikuvallinen sijainti



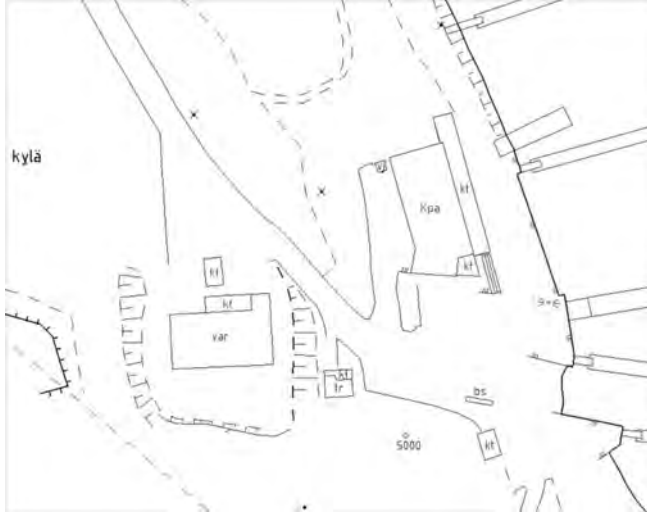
Asema sijaitsee Herttoniemen teollisuus-alueella. Alueella on autoliikkeitä, autokorjaamoja ja toimistorakennuksia. Aseman vieressä Sahaajankadulla toimii autokatsastus ja autopesuasema. Tontilla ei ole viheristutuksia.



JAKELUASEMASELVITYS

Shell Karhusaari

Kaavoitustilanne



katuosoite	Karhusaarentie
postinumero	
pinta-ala m ²	
käyttötarkoitus	LV
kaava (vuosi)	753011 (1999)
kiinteistö	
asematyyppi	veneasema
avoinna	
huom.	myös henkilöauton tankkaus mahdollista

Liikenteellinen sijainti



Shell Karhusaari sijaitsee Karhusaarentiel-
lä, jolta asematontille on yksi ajoliittymä.
Liittymä toimii sekä sisään- että ulostulona
tontille. Lisäksi tontille on ajoyhteys vierei-
seltä venesataman alueelta. Jakeluasema-
lla on sekä veneliikenteen että autoliiken-
teen tankkauspisteet ja veneiden tank-
kausasemalla on oma laiturinsa huoltamo-
rakennuksen edustalla. Jakeluaseman pi-
hassa on luiska veneiden vesillelaskua var-
ten.

Kaupunkikuvallinen sijainti



Jakeluasema toimii venesataman yhtey-
dessä ja myös aseman edustalla on useita
laitureita. Alueella on varastorakennuksia
sekä asuintaloja. Jakeluasema sijaitsee
rinteessä, metsän reunassa, ja asematon-
tilla on lehtipuita sekä pensasistutuksia.



JAKELUASEMASELVITYS

Abc Itäkeskus

Kaavoitustilanne



katuosoite	Vanhanlinnantie 5
postinumero	00900 Helsinki
pinta-ala m ²	1750
käyttötarkoitus	K
kaava (vuosi)	10510 (1998)
kiinteistö	09104502460001
asematyyppi	kylmäasema
avoinna	24 h
huom.	

Liikenteellinen sijainti



ABC Itäkeskus sijaitsee Vanhanlinnantien ja Brahenlinnantien kulmassa. Tontille on yksi leveä ajoliittymä Vanhanlinnantieltä, jolla katukivetys on madallettu kahdesta kohtaa. Liittymä toimi sekä sisään- että ulostulona tontille. Kadun reunassa kulkee kevyen liikenteen väylä jonka kanssa aseman liikenne risteää. Asema-alueita ei ole rajattu selkeästi Vanhanlinnantien jalkakäytävältä.

Kaupunkikuvallinen sijainti



Jakeluasema sijaitsee Puotilan metroaseman vieressä lähellä Itäväylää. Alueella on asuintaloja ja Itäkeskuksen Prisma sekä sen parkkialueita. Asematontilla on vanha huoltamorakennus. Tontilla on nurmikaistoja ja joitakin lehtipuita. Viheralueet ovat luonnontilaisia.

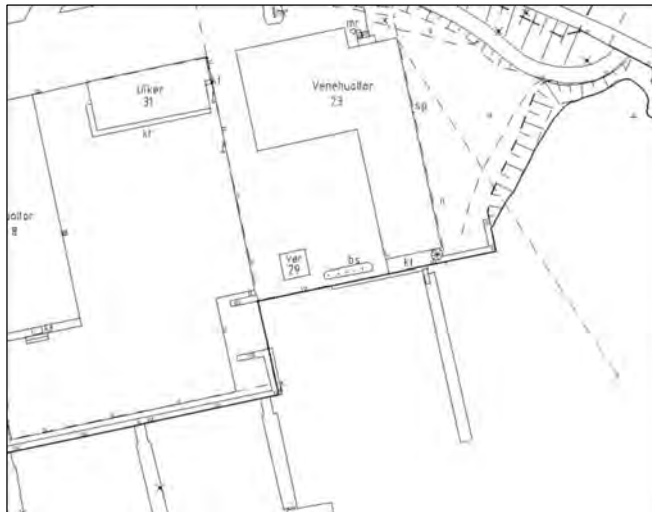


JAKELUASEMASELVITYS

Seo Puotila

1012-02-02

Kaavoitustilanne



katuosoite	Meripellontie
postinumero	
pinta-ala m ²	
käyttötarkoitus	LV
kaava (vuosi)	8319 (1982)
kiinteistö	09104599060005
asematyyppi	veneasema
avoinna	
huom.	

Liikenteellinen sijainti



Asema sijaitsee Vuosaaren sillan kupeessa Maarlahden venesatamassa. Asemalle on tieyhteys Meripellontieltä Puotilantien liittymästä, joka jatkuu teollisuusalueen tonttikatuna. Katu on umpitie, jolla on kadunvarsipysäköintiä. Jakeluasema toimii laiturialueella Puotilantien päässä, viereisten yritysten pysäköintialueen reunassa. Asemalla on yksi tankkauslaituri, mutta ei vierasvenepaikkoja tai autojen pysäköintipaikkoja.

Kaupunkikuvallinen sijainti



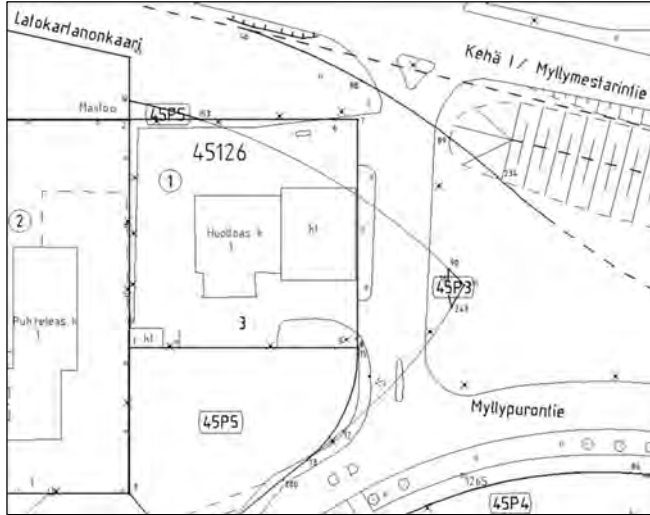
Jakeluasema sijaitsee Maarlahden venesataman alueella. Alueella on Helsingin kaupungin sekä venekerhon venepaikkoja. Rannan teollisuushalleissa toimii veneliikkeitä, venekorjaamoja, autokorjaamo ja ravintola.



JAKELUASEMASELVITYS Shell Myllypuro

1012-02-02

Kaavoitustilanne



katuosoite	Myllyrengintie 2
postinumero	00920 Helsinki
pinta-ala m ²	
käyttötarkoitus	TY
kaava (vuosi)	10260
kiinteistö	09104501260003
asematyyppi	palveluasema
avoinna	24 h
huom.	

Liikenteellinen sijainti



Shell Myllypuro sijaitsee Myllymestariintien (Kehä 1) ja Myllypurontien välisellä tontilla Vartiokylässä. Tontille on kaksi ajoliittymää, joista toinen on Myllyrengintien eteläpäässä ja toinen Myllymestariintien liittymässä. Myllyrengintie on suljettu läpiajoliikenteeltä, ja läpiajava liikenne on siirtynyt osittain jakeluaseman tontille.

Kaupunkikuvallinen sijainti



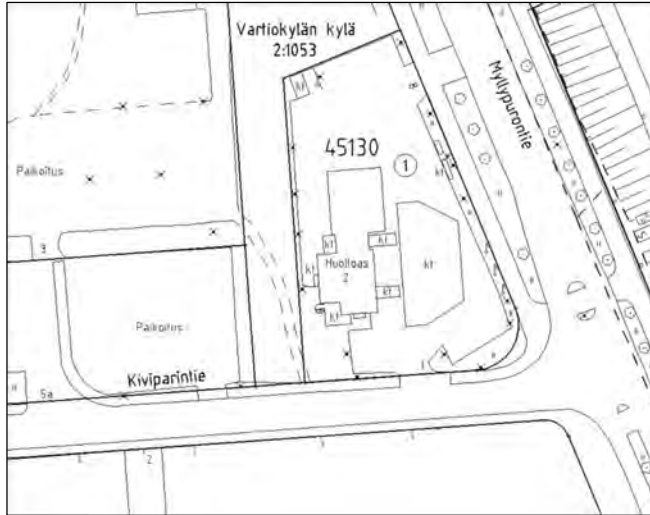
Jakeluasema sijaitsee metsikön reunassa Myllypuron asuinalueella. Alueella on Myllypuron sairaala, ja aseman vieressä kulkee Myllymestariintie (Kehä 1). Asematonttia reunustaa puu- ja pensasistutukset.



JAKELUASEMASELVITYS

Teboil Myllypuro

Kaavoitustilanne



katuosoite	Myllypurontie 8
postinumero	00920 Helsinki
pinta-ala m ²	2792
käyttötarkoitus	AM
kaava (vuosi)	5205
kiinteistö	09104501300001
asematyyppi	palveluasema
avoinna	6-21
huom.	

Liikenteellinen sijainti



Teboil Myllypuro sijaitsee Myllypurontien ja Kiviparintien kulmassa. Molemmilta kaduilta on yksi ajoliittymä asematontille ja ne toimivat sekä sisään että ulosajoteinä. Myllypurontien reunassa kulkee ajoradasta nurmikaistalla ja puilla erotettu kevyen liikenteen väylä, joka risteää tontin liittymän kanssa. Myös Kiviparintiellä on jalkakäytävä joka risteää tontin ajotien kanssa.

Kaupunkikuvallinen sijainti



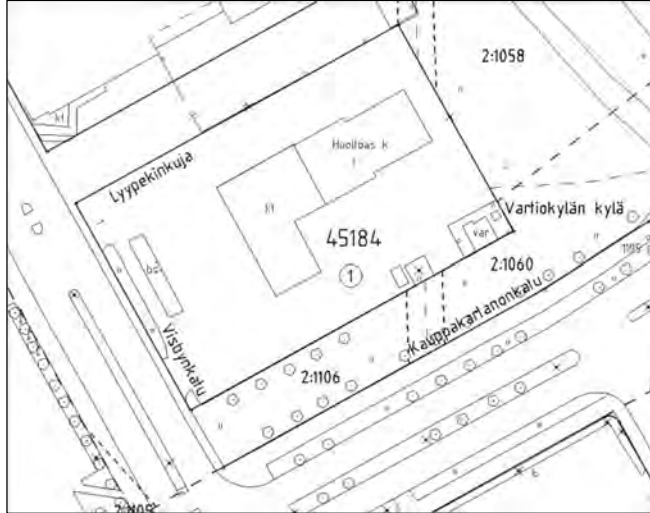
Jakeluaseman vieressä Myllypurontiellä on kauppakeskus ja asuintaloja. Aseman läheisyydessä on myös Myllypuron metroasema ja Liikuntamylly-urheiluhalli. Myllypurontien varressa on lehtipuita ja asematonttia reunustaa nurmialueet sekä puu- ja pensasistutukset.



JAKELUASEMASELVITYS

Shell Itäkeskus

Kaavoitustilanne



katuosoite	Visbyinkatu 1
postinumero	00930 Helsinki
pinta-ala m ²	
käyttötarkoitus	AM
kaava (vuosi)	7922
kiinteistö	09104501840001
asematyyppi	palveluasema
avoinna	24 h
huom.	

Liikenteellinen sijainti



Shell Itäkeskus sijaitsee Visbyinkadun ja Kauppakartanonkadun kulmassa. Visbyinkadulla on kaksi erillistä ajorataa, joilla molemmilla on kaksi kaistaa. Kulku tontille tapahtuu Visbyinkadun oikeanpuoleiselta ajoradalta kahdesta ajoliittymästä. Liittymät toimivat sekä sisään että ulostuloina.

Kaupunkikuvallinen sijainti



Asema sijaitsee suuren kauppakeskuksen sekä muiden kauppaliikkeiden kanssa samalla alueella. Aseman vieressä Visbyinkadulla on autoliike ja päivittäistavarakauppa isoine pysäköintialueineen. Itäkeskuksessa on metro- ja bussiliikenneasemat. Kauppakartanonkadulla on asuintaloja. Jakeluaseman tonttia reunustaa lehtipuut ja pensasis-tutukset.



JAKELUASEMASELVITYS

Neste Kontula

Kaavoitustilanne



katuosoite	Kotikonnuntie 1
postinumero	
pinta-ala m ²	4038
käyttötarkoitus	LH
kaava (vuosi)	8824 (1984)
kiinteistö	09104700350002
asematyyppi	palveluasema
avoinna	ark. 6.30-24, la 8 -24
huom.	

Liikenteellinen sijainti



Asema sijaitsee Kotikonnuntiellä Koskenhaantien kulmassa. Asematontille on kaksi ajoliittymää, yksi molemmilta kaduilta. Liittymät toimivat sekä sisään- että ulostuloina tontille, sillä ajosuuntia ei ole erikseen merkitty. Tontille ei ole kevyen liikenteen kulkuyhteyttä.

Kaupunkikuvallinen sijainti



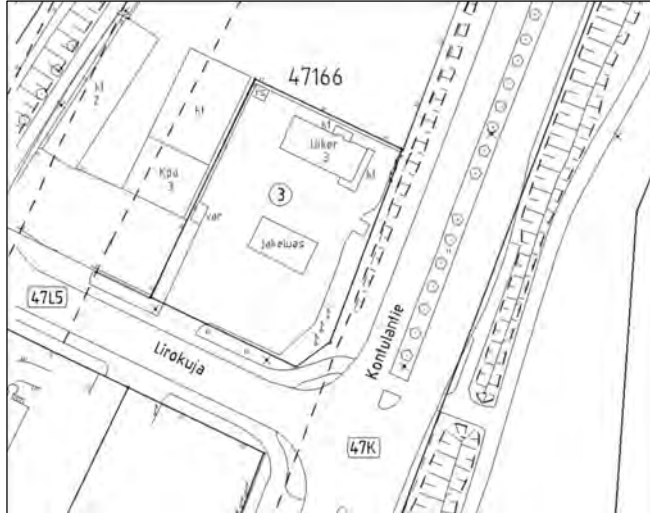
Jakeluaseman vieressä kulkee metrorata, Kontulan asema ja ostoskeskus ovat lähellä. Alueella on myös asuintaloja, terveysasema, kirjasto ja turvakoti. Asematontilla on lehtipuita ja pensasistutuksia.



JAKELUASEMASELVITYS yhtiö lippanimi

1012-02-02

Kaavoitustilanne



katuosoite	Teboil Kontula
postinumero	Lirokuja 1
pinta-ala m ²	1207
käyttötarkoitus	LH
kaava (vuosi)	10101
kiinteistö	09104701660003
asematyyppi	kylmäasema
avoinna	24 h
huom.	

Liikenteellinen sijainti



Teboil Kontula sijaitsee Lirokujalla Kontulantien kulmassa. Asematontille on yksi ajo liittymä Lirokujalta joka toimii sekä sisään että ulosajotienä. Liittymää käyttävät myös viereisen pikaruokaravintolan asiakkaat. Lirokujan reunassa on jalkakäytävä, joka risteää tontin liittymän kanssa.

Kaupunkikuvallinen sijainti



Jakeluasema sijaitsee Lirokujalla Kontulantien varressa. Pikaruokaravintolan lisäksi Lirokujalla on puutarhamyymälä ja kaksi paperipainoyritystä. Asematonttia reunustaa nurmialueet ja pensasistutukset.



JAKELUASEMASELVITYS

Shell Vartiokylä

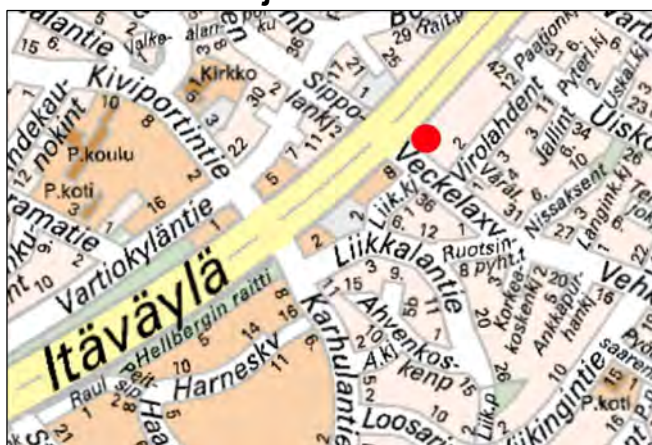
1012-02-02

Kaavoitustilanne



katuosoite	Vehkalahtentie 39
postinumero	00950 Helsinki
pinta-ala m ²	
käyttötarkoitus	A, LT
kaava (vuosi)	10118 (1993)
kiinteistö	09104504610010
asematyyppi	
avoinna	
huom.	kaava osin 10355, v.1998

Liikenteellinen sijainti



Shell Vartiokylä sijaitsee Itäväylän ja Vehkalahtentien kulmassa. Asematontti on yhteydessä Vehkalahtentiehen kahden ajoliittymän kautta. Liittymistä toinen on sisäänajoliittymä tontille ja toinen ulosajoliittymä. Ajosuunnat on merkitty liikennemerkkein ja maahan maalatuilla nuolilla. Liittymät risteävät Vehkalahtentien reunassa kulkevan jalkakäytävän kanssa. Vehkalahtentiellä on 30km/h nopeusrajoitus.

Kaupunkikuvallinen sijainti



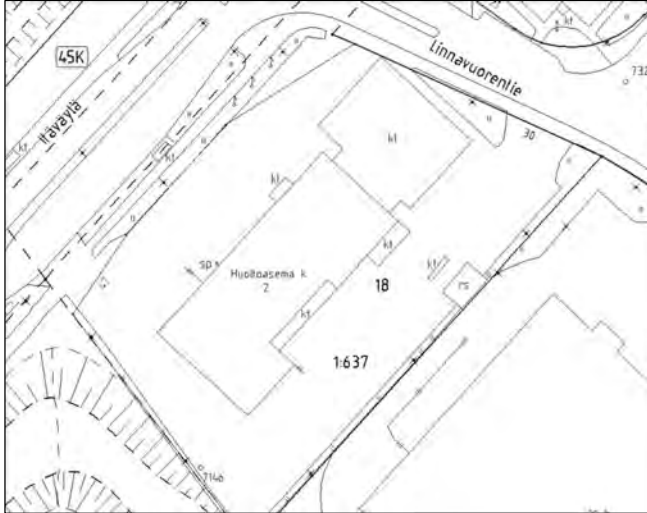
Jakeluaseman läheisyydessä on joitakin pienyritysten liiketiloja ja asuintaloja. Tonttia reunustavat luonnontilaiset viheralueet, joilla on lehtipuita ja pensaita. Itäväylästä tontin erottaa korkea meluaita.



JAKELUASEMASELVITYS

Teboil Itäväylä + Teboil Vartioharju

Kaavoitustilanne



katuosoite	Linnavuorentie 30
postinumero	00950 Helsinki
pinta-ala m ²	
käyttötarkoitus	LH
kaava (vuosi)	9450
kiinteistö	09104504780018
asematyyppi	palveluasema
avoinna	6-24
huom.	myös raskaan kaluston asema

Liikenteellinen sijainti



Teboil Itäväylä ja raskaan kaluston tankkausasema Teboil Vartioharju sijaitsevat samalla tontilla Itäväylän ja Linnavuorentien kulmassa. Asematontille on kolme ajoliittymää joista kaksi Linnavuorentieltä ja yksi Itäväylältä. Toisella Linnavuorentien liittymistä on sisäänajoa osoittava nuolimerkki, käytännössä kaikki kolme liittymää toimivat sekä sisään että ulosajoteinä. Molempien katujen, Itäväylän ja Linnavuorenkadun, reunassa kulkee kevyen liikenteen väylät, joiden kanssa tontin liittymät risteävät.

Kaupunkikuvallinen sijainti



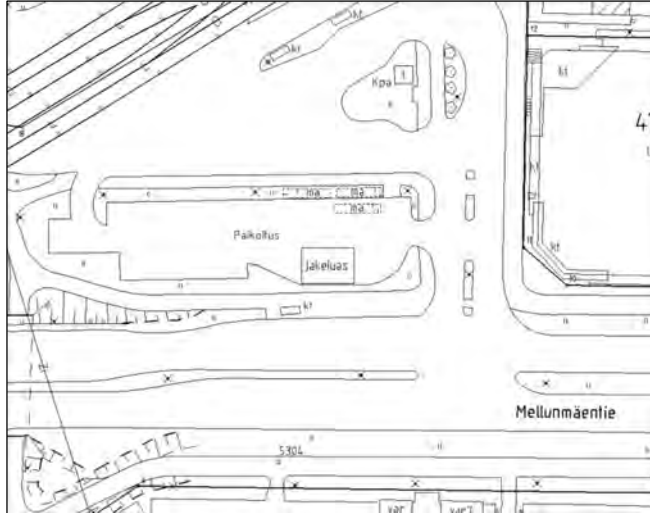
Jakeluasema sijaitsee Itäväylän varressa Vartioharjussa. Huoltamorakennuksessa toimii katsastusasema. Lisäksi Linnavuorentiellä on eri yritysten liiketiloja, kuten autoliike, rengasliike ja autojen varaosaliike. Alueella on myös asuintaloja ja puistoalueita. Aseman tonttia reunustaa nurmialueet ja pensasistutukset.



JAKELUASEMASELVITYS

Neste Mellunmäki

Kaavoitustilanne



katuosoite	Mellunmäentie
postinumero	00970 Helsinki
pinta-ala m ²	400
käyttötarkoitus	katualue
kaava (vuosi)	9135 (1986)
kiinteistö	09104799010000
asematyyppi	kylmäasema
avoinna	24 h
huom.	

Liikenteellinen sijainti



Asema sijaitsee Mellunmäen metroaseman vieressä Mellunmäentien ja Mellunmäenraition kulmassa. Asematontille on Mellunmäenraitiolta yksi ajoliittymä, joka on yhteinen viereisen liityntäpysäköintialueen kanssa. Liittymä toimii sekä sisään että ulosajotienä asematontille ja risteää Mellunmäenraition kevyen liikenteen väylän kanssa.

Kaupunkikuvallinen sijainti



Jakeluasema sijaitsee Mellunmäen metroaseman vieressä, liityntäpysäköintialueen reunassa. Alueella on lisäksi muun muassa pikaruokagrilli, taksiasema, asuintaloja ja päiväkotia. Asematontilla on lehtipuita ja sitä reunustaa nurmialueet.



JAKELUASEMASELVITYS

Abc Vuosaari

Kaavoitustilanne



katuosoite	Vuotie 4
postinumero	00980 Helsinki
pinta-ala m ²	1621
käyttötarkoitus	KL-1
kaava (vuosi)	10320 (1997)
kiinteistö	09105400360001
asematyyppi	palveluasema
avoinna	6-24
huom.	

Liikenteellinen sijainti



Abc Vuosaari sijaitsee Vuotien päällä, Karavaanisillan ja Torisillan välisellä kannella. Ajo asematontille tapahtuu Vuotien Rastilan liittymistä, joista molemmista on yksi ajoliittymä tontille. Liittymät toimivat sekä sisään- että ulostuloina, mutta ulosajossa oikealle kääntyminen on kielletty, sillä Vuotien liittymässä on yksisuuntainen liikenne.

Kaupunkikuvallinen sijainti



Jakeluasema sijaitsee Rastilan metroaseman vieressä Vuotien varrella, kaupunkikuvallisesti tärkeällä ja näkyvällä paikalla Vuosaaren sisääntuloväylällä. Alueelle on myös asuintaloja, leirintäalue ja joitakin liiketiloja. Asematontti on rajattu Karavaanisillan ja Torisillan kevyen liikenteen väylistä aidoin. Tontilla ei ole viheristutuksia.



JAKELUASEMASELVITYS

Abc Vuosaaren satama

Kaavoitustilanne



katuosoite	Rahtarinkatu 2
postinumero	00980 Vuosaari
pinta-ala m ²	8363
käyttötarkoitus	
kaava (vuosi)	
kiinteistö	
asematyyppi	palveluasema
avoinna	6-24
huom.	

Liikenteellinen sijainti



Abc Vuosaaren Satama sijaitsee Vuosaaren satamakeskuksen alueella, Rahtarinkadun ja Vuosaaren satamatien välisellä tontilla. Asematontille on Rahtarinkadulta ajoliittymä joka risteää jalankulkijoiden ja pyöräilijöiden väylän kanssa. Asematontilla on paljon pysäköintipaikkoja.

Kaupunkikuvallinen sijainti



Asema sijaitsee kaupunkikuvallisesti tärkeällä ja näkyvällä paikalla Vuosaaren sisääntuloväylällä, Vuosaaren Satamakeskuksen alueella. Aseman läheisyydessä on neljän muun jakeluasemayhtiön raskaan kaluston tankkausasemat ja näiden ajoneuvojen levähdysalue (kiekolla 4h). Satama-alueella portin ulkopuolella toimii myös useita pienteollisuuden yrityksiä. Alueella on muun muassa autonkatsastusliikkeitä, kuljetusyrityksiä, rengasliikkeitä ja autokorjaamoja. Aseman tontilla on viheristutuksia.



JAKELUASEMASELVITYS

Neste Vuosaari

1012-02-02

Kaavoitustilanne




katuosoite	Rahtarinkatu 4
postinumero	00980 Helsinki
pinta-ala m ²	400
käyttötarkoitus	LH
kaava (vuosi)	10640
kiinteistö	09105403180002
asematyyppi	kylmäasema
avoinna	24 h
huom.	raskaan kaluston automaattiasema

Liikenteellinen sijainti



Neste Oil Truck Vuosaari sijaitsee Vuosaaren satamakeskuksen alueella, Rahtarinkadun ja Vuosaaren satamatien välisellä tontilla. Asematontille on kaksi ajoliittymää, yksi molemmilta kaduilta, ja ne toimivat sekä sisään- että ulostuloina. Vuosaaren satamatiellä ajokaistat on erotettu toisistaan, ja kadun liittymän ulosajossa on varemalle kääntyminen kielletty.

Kaupunkikuvallinen sijainti



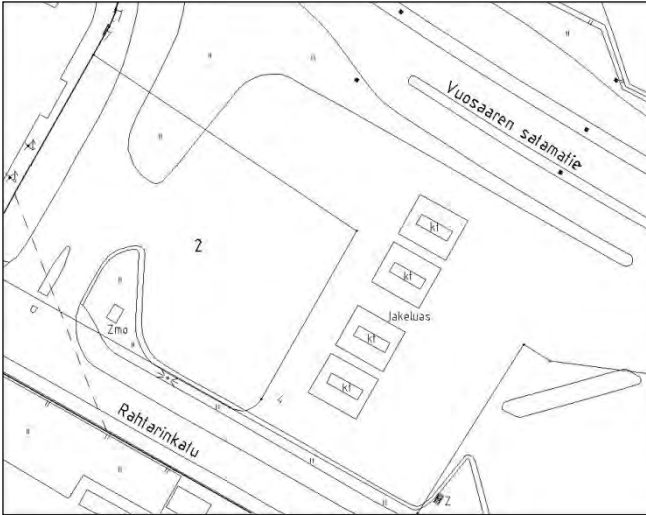
Jakeluasema sijaitsee Vuosaaren Satamakeskuksen alueella. Aseman vieressä on kolmen muun jakeluasemayhtiön raskaan kaluston tankkausasemat ja viereisellä tontilla näiden ajoneuvojen levähdysalue (kiekolla 4h). Satama-alueella portin ulkopuolella toimii myös useita pienteollisuuden yrityksiä. Alueella on muun muassa autonkatsastusliikkeitä, kuljetusyrityksiä, rengasliikkeitä ja autokorjaamoja. Aseman tontilla ei ole viheristutuksia.



JAKELUASEMASELVITYS

Shell Vuosaari

Kaavoitustilanne



katuosoite	Rahtarinkatu 4
postinumero	
pinta-ala m ²	400
käyttötarkoitus	LH
kaava (vuosi)	10640
kiinteistö	09105403180002
asematyyppi	kylmäasema
avoinna	
huom.	raskaan kaluston automaattiasema

Liikenteellinen sijainti



Shell Vuosaari sijaitsee Vuosaaren satamakeskuksen alueella, Rahtarinkadun ja Vuosaaren satamatien välisellä tontilla. Asematontille on kaksi ajoliittymää, yksi molemmilta kaduilta ja ne toimivat sekä sisään- että ulostuloina. Vuosaaren satamatien liittymän ulosajossa on vasemmalle kääntyminen kielletty kadun erotettujen ajoratojen vuoksi.

Kaupunkikuvallinen sijainti



Jakeluasema sijaitsee Vuosaaren Satamakeskuksen alueella. Aseman vieressä on kolmen muun jakeluasemayhtiön raskaan kaluston tankkausasemat ja viereisellä tontilla näiden ajoneuvojen levähdysalue (kiekolla 4h). Satama-alueella portin ulkopuolella toimii myös useita pienteollisuuden yrityksiä. Alueella on muun muassa autonkatsastusliikkeitä, kuljetusyrityksiä, rengasliikkeitä ja autokorjaamoja. Aseman tontilla ei ole viheristutuksia.



JAKELUASEMASELVITYS

St1 Vuosaari

1012-02-02

Kaavoitustilanne



katuosoite	Satamakaari 1
postinumero	00980 Helsinki
pinta-ala m ²	400
käyttötarkoitus	LH
kaava (vuosi)	10640
kiinteistö	09105403180002
asematyyppi	kylmäasema
avoinna	24 h
huom.	raskaan kaluston automaattiasema

Liikenteellinen sijainti



St1 Vuosaari sijaitsee Vuosaaren satamakeskuksen alueella, Rahtarinkadun ja Vuosaaren satamatien välisellä tontilla. Asema-
tontille on kaksi ajoliittymää, yksi molemmil-
ta kaduilta, ja ne toimivat sekä sisään- että
ulostuloina. Vuosaaren satamatiellä ajo-
kaistat on erotettu toisistaan, minkä vuoksi
sen puoleisen liittymän ulosajossa on va-
semmalle kääntyminen kielletty.

Kaupunkikuvallinen sijainti



Jakeluasema sijaitsee Vuosaaren Satama-
keskuksen alueella. Aseman vieressä on
kolmen muun jakeluasemayhtiön raskaan
kaluston tankkausasemat ja viereisellä ton-
tilla näiden ajoneuvojen levähdysalue (kie-
kolla 4h). Satama-alueella portin ulkopuolel-
la toimii myös useita pienteollisuuden yri-
tyksiä. Alueella on muun muassa autonkat-
sastusliikkeitä, kuljetusyhtiöitä, rengasliik-
keitä ja autokorjaamoja. Aseman tontilla ei
ole viheristutuksia.



JAKELUASEMASELVITYS

Teboil Vuosaari

Kaavoitustilanne



katuosoite	Rahtarinkatu 4
postinumero	00980 Helsinki
pinta-ala m ²	400
käyttötarkoitus	LH
kaava (vuosi)	10640
kiinteistö	09105403180002
asematyyppi	kylmäasema
avoinna	24 h
huom.	raskaan kaluston automaattiasema

Liikenteellinen sijainti



Teboil Vuosaari sijaitsee Vuosaaren satamakeskuksen alueella, Rahtarinkadun ja Vuosaaren satamatien välisellä tontilla. Asematontille on kaksi ajoliittymää, yksi molemmilta kaduilta, ja ne toimivat sekä sisään- että ulostuloina. Vuosaaren satamatiellä ajokaistat on erotettu toisistaan, minkä vuoksi sen kadun liittymän ulosajossa on vasemmalle kääntyminen kielletty.

Kaupunkikuvallinen sijainti



Jakeluasema sijaitsee Vuosaaren Satamakeskuksen alueella. Aseman vieressä on kolmen muun jakeluasemayhtiön raskaan kaluston tankkausasemat ja viereisellä tontilla näiden ajoneuvojen levähdysalue (kiekolla 4h). Satama-alueella portin ulkopuolella toimii myös useita pienteollisuuden yrityksiä. Alueella on muun muassa autonkatsastusliikkeitä, kuljetusyrityksiä, rengasliikkeitä ja auto-kojamoja. Aseman tontilla ei ole viheristutuksia.