

Helsinki Kaupunkiympäristön toimiala  
 KAUP OSA, OSA-ALUE 10. Sörnäinen  
 www.hel.fi sähköpostilla: etunimi.sukunimi@hel.fi

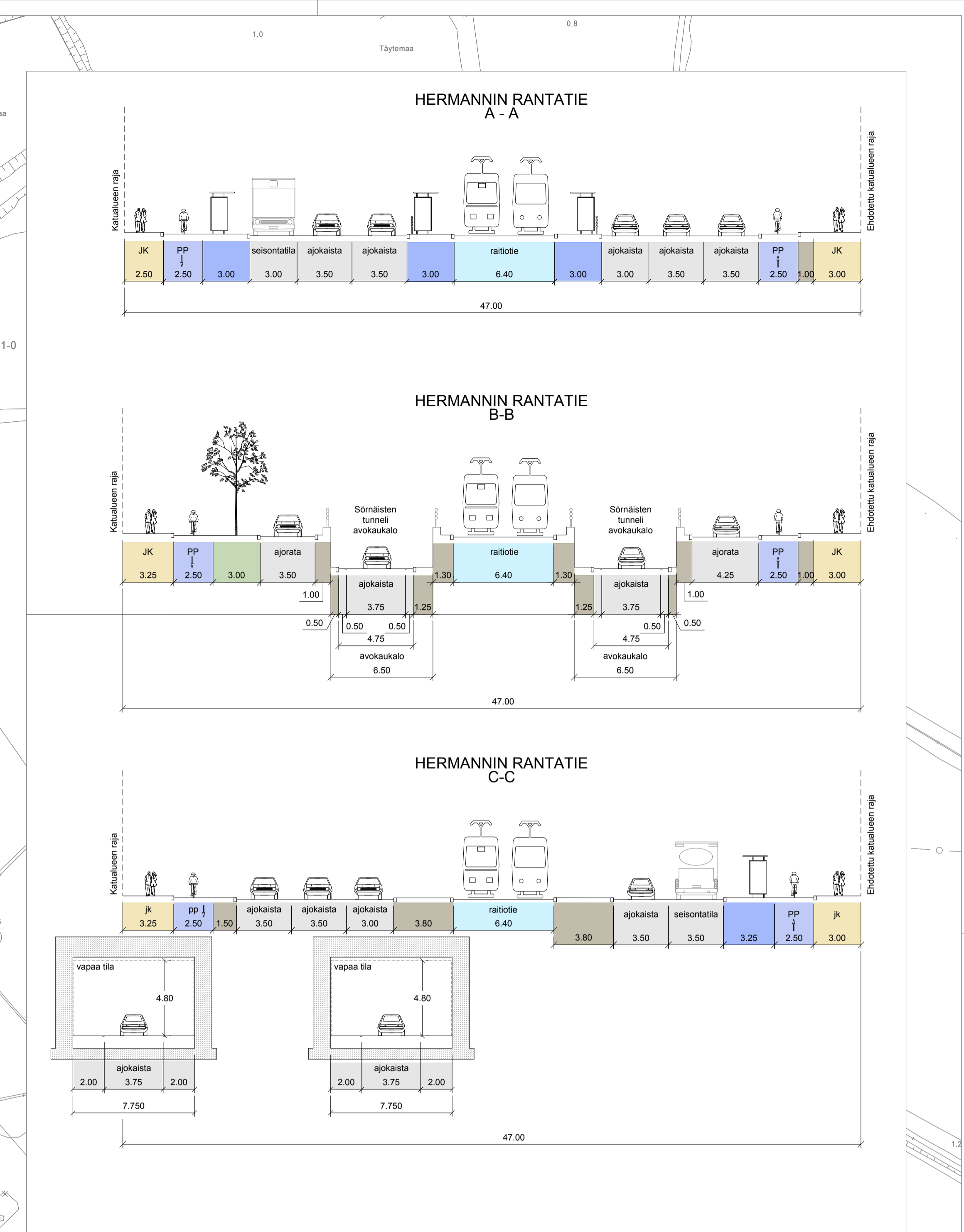
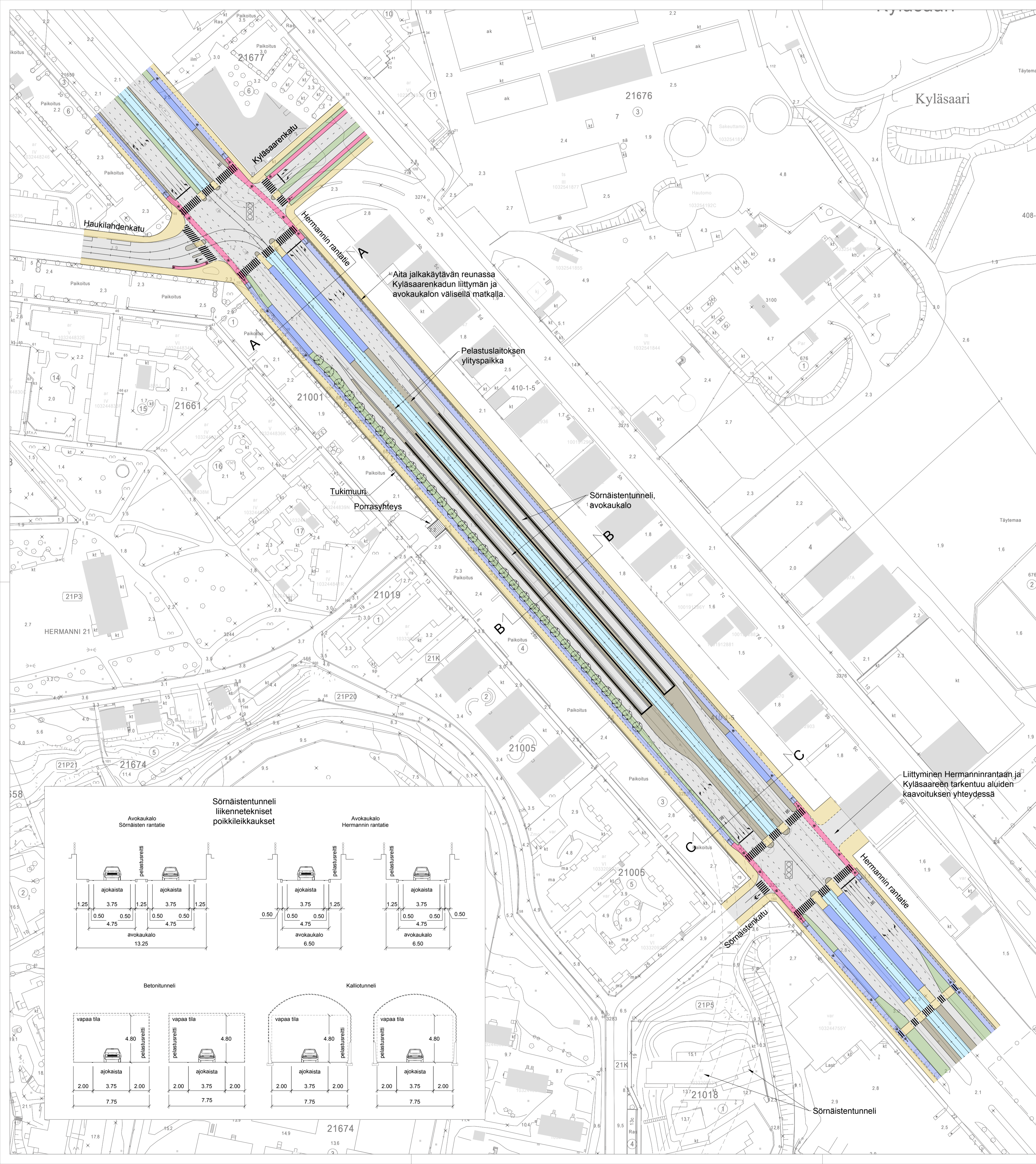
**SÖRNÄISTENTUNNELI**  
 välillä Sörnäisten rantatie - Hermannin rantatie

**Liikennesuunnitelma, Sörnäisten rantatie**

MK	LIITTYVÄ	NRO	KHS
1:1000	KORVAA	45292/201	KYLK
	KORVATTU	TASOKOORDINAATISTO: ETRS-GK25	HYV.
	ASEMAKAAVA	KORKEUSJÄRJESTELMÄ: N2000	TARK.
	LIKENNES.		PROJ.
			HYV. 26.6.2020 Esa Hartman
			TARK. 26.6.2020 Tero Backman
			LAAT. 26.6.2020 Tero Backman

**SITOWISE**  
 Linnoitustie 6 D  
 02500 Espoo  
 020 747 6000  
 www.sitowise.com





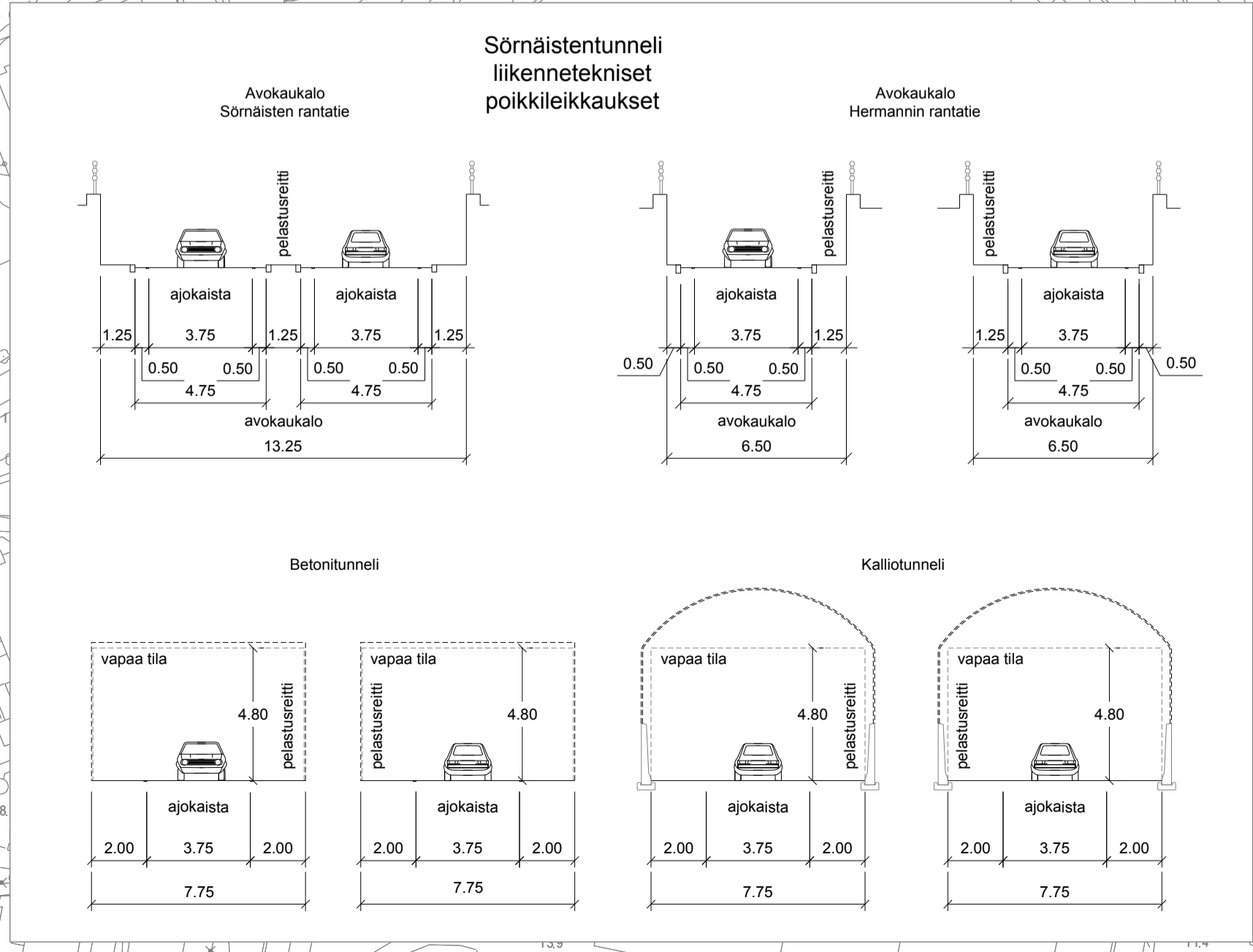
Aita jalkikäytävän reunassa  
Kyläsaarencadun liittymän ja  
avokaukalan välisellä matkalla.

Pelastuslaitoksen  
yhteyspaikka

Tukimuurin  
Porrasyhteys

Sörnäistentunnelin  
avokaukalo

Liittyminen Hermanninrantaan ja  
Kyläsaareen tarkentuu aluiden  
kaavoituksen yhteydessä



**Helsinki** Kaupunkiympäristön toimiala [www.hel.fi](http://www.hel.fi)  
sähköposti: [etunimi.sukunimi@hel.fi](mailto:etunimi.sukunimi@hel.fi)

KAUP OSA, OSA-ALUE  
**10. Sörnäinen**

**SÖRNÄISTENTUNNELI**  
väliä Sörnäisten rantatie - Hermannin rantatie

Liikennesuunnitelma, Hermannin rantatie

MK	LIITTYVÄ	NRO	KHS
1:1000	KORVAA	<b>45292/202</b>	KYLK
	KORVATTU	TASOKOORDINAATISTO:	HYV.
	ASEMAKAAVA	ETRS-GK25	TARK.
	LIKKNES.	KORKEUSJÄRJESTELMÄ:	PROJ.
		N2000	

**SITOWISE** Linnoitustie 6 D  
02500 Espoo  
020 747 6000  
www.sitowise.com

HYV.	26.6.2020	Esa Hartman
TARK.	26.6.2020	Tero Backman
LAAT.	26.6.2020	Tero Backman