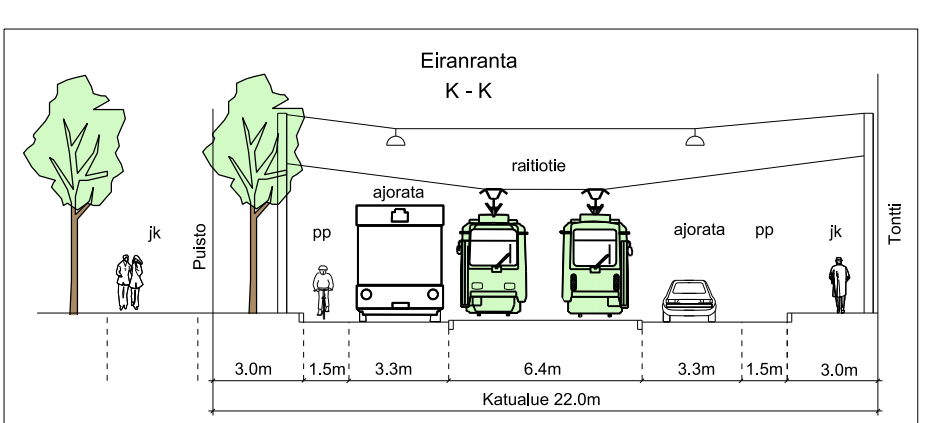
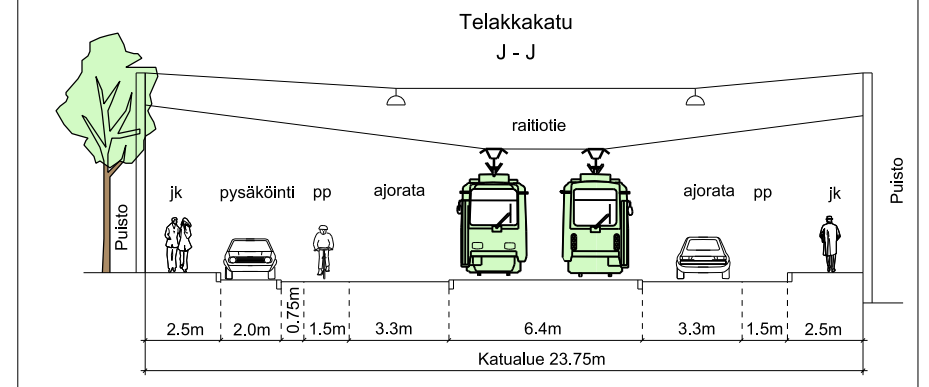
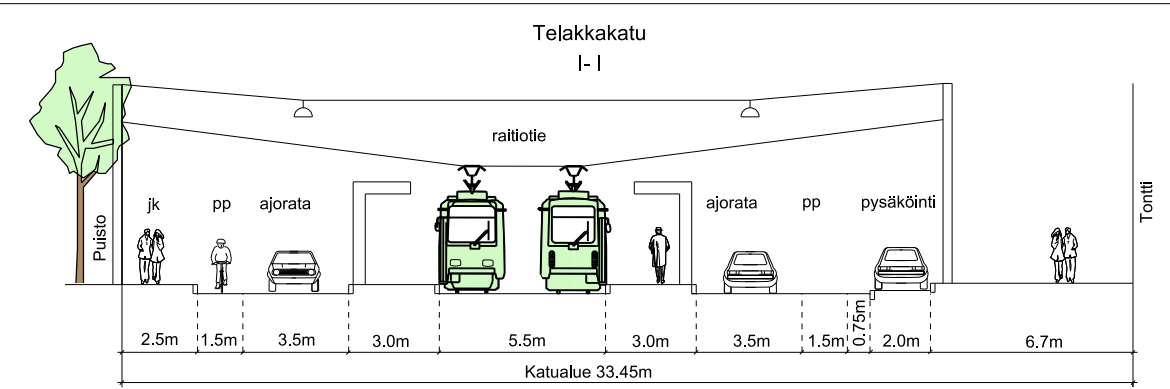
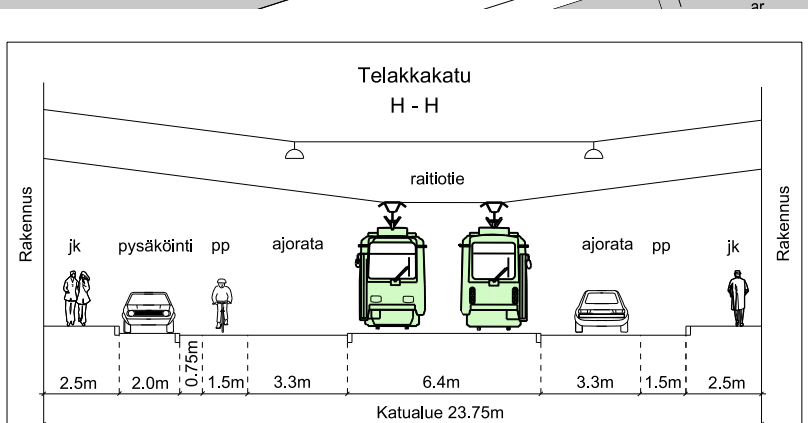
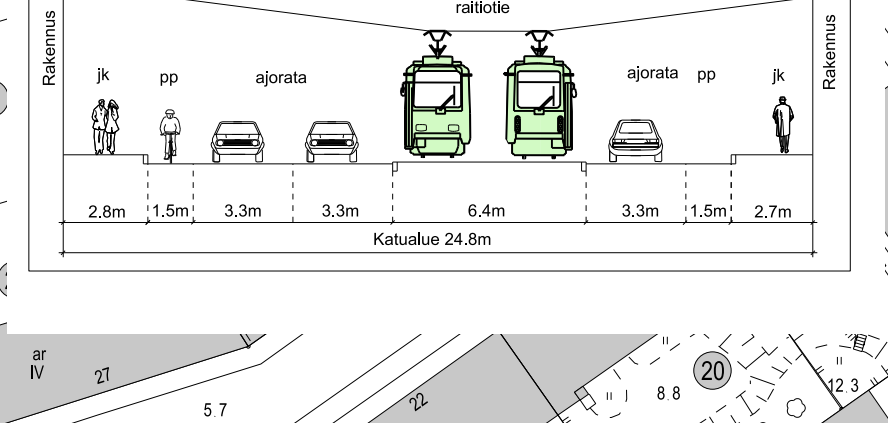
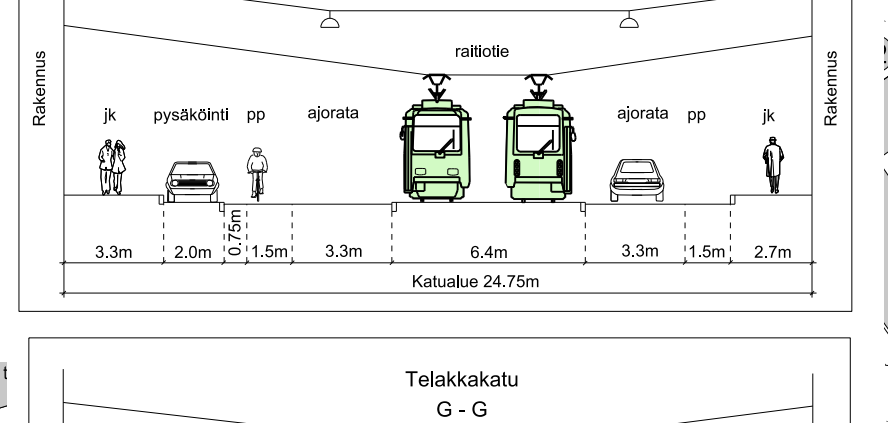
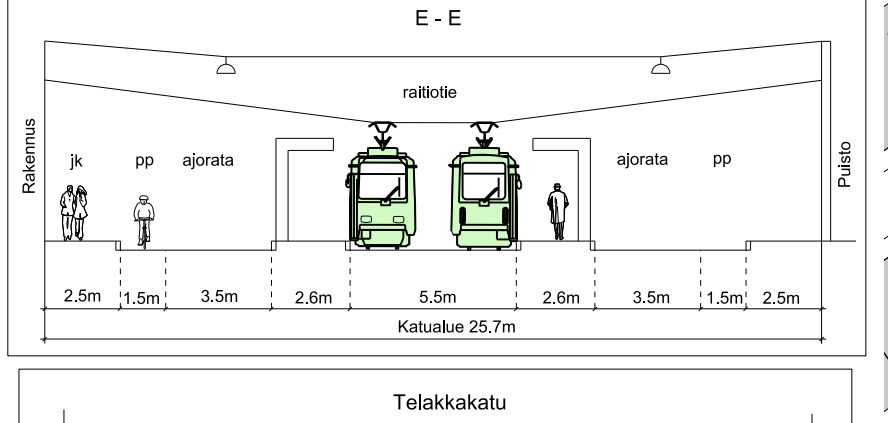
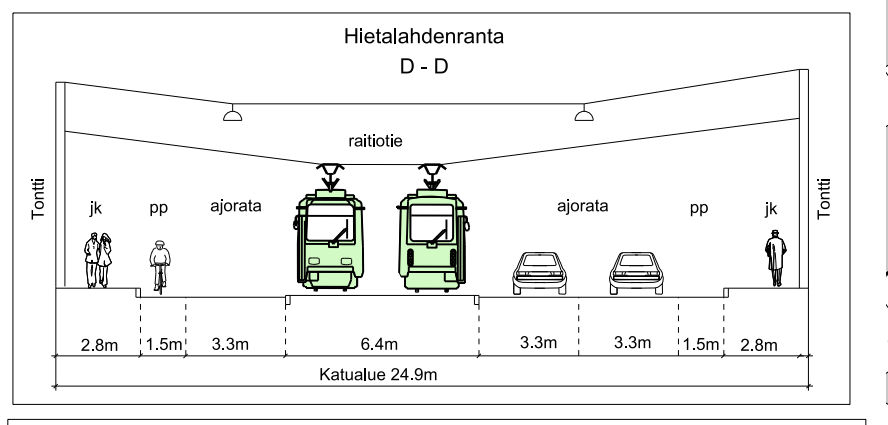
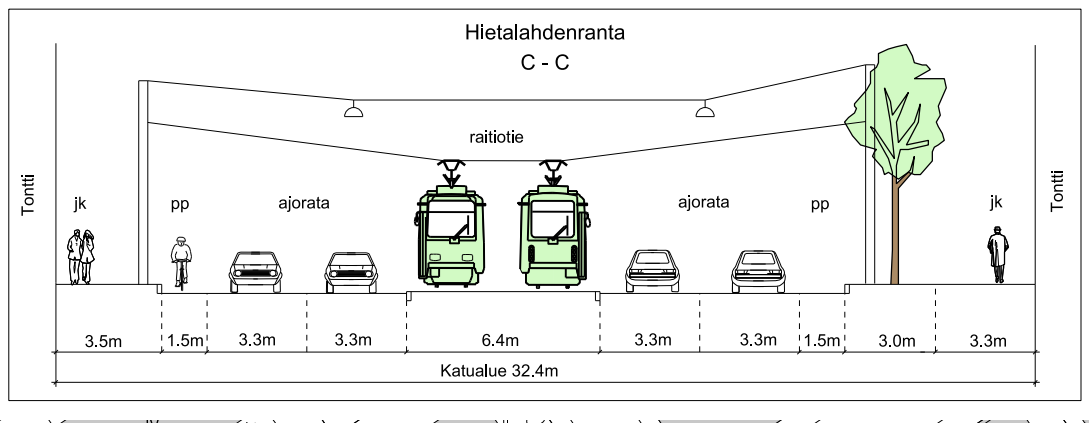
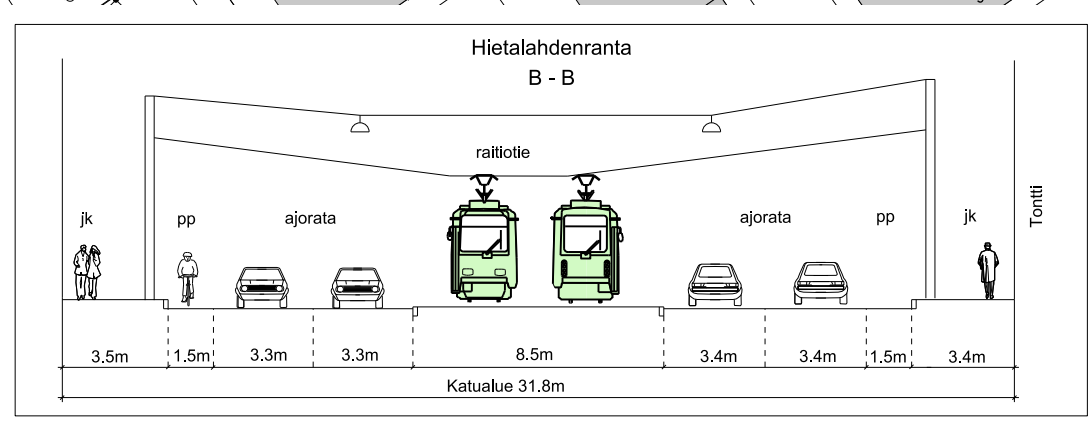
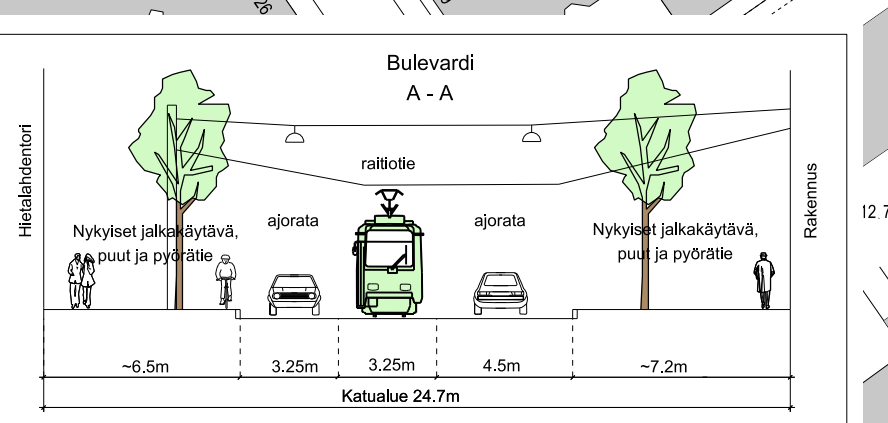


PUNAVUORI 5



- Pyöräkaista
- Pyörätie
- Jalkakäytävä
- Istutuskaista
- Koroke
- Ajorata
- Raitiotie
- Liikennevalot

HELSINGIN KAUPUNKISUUNNITTELUVIRASTO
LIIKENNESUUNNITTELOUOSTAS

Hietalahdenrannan, Telakkakadun ja Eiranrannan liikennesuunnitelma

LAATINUT	Anna Nervola	PIIRUSTUS	6471-7
PIIRTÄNYT	Anna Nervola	KAUPUNKISUUNNITTELU	5 / 20
TARKISTANUT		MITTAKAAVA	1:1000
		PÄIVÄYS	18.8.2015

HYVÄKSYTTY

LIIKENNESUUNNITTELU-PÄÄLLIKKÖ

Tasokoordinaatio: Pikkoskatun aluetalouden ETRS-GCS Korkeusjärjestelmä 143system: AD300