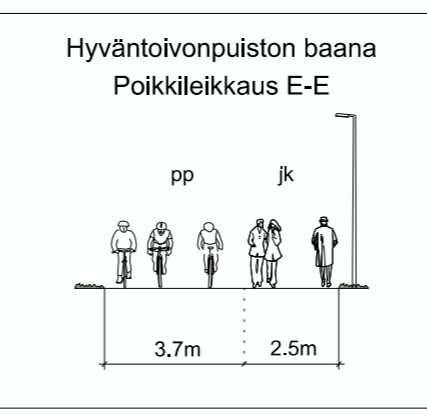
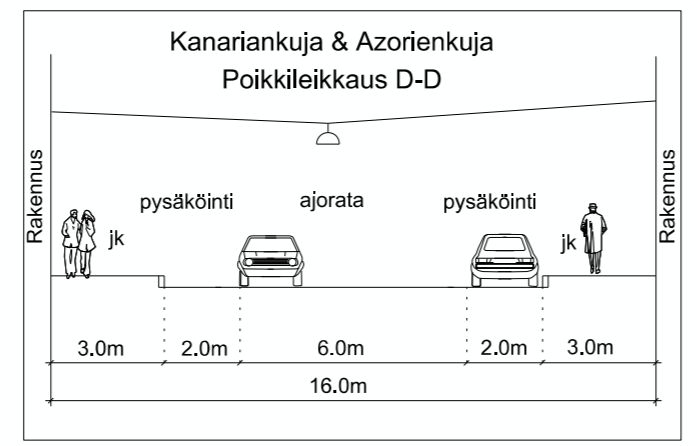
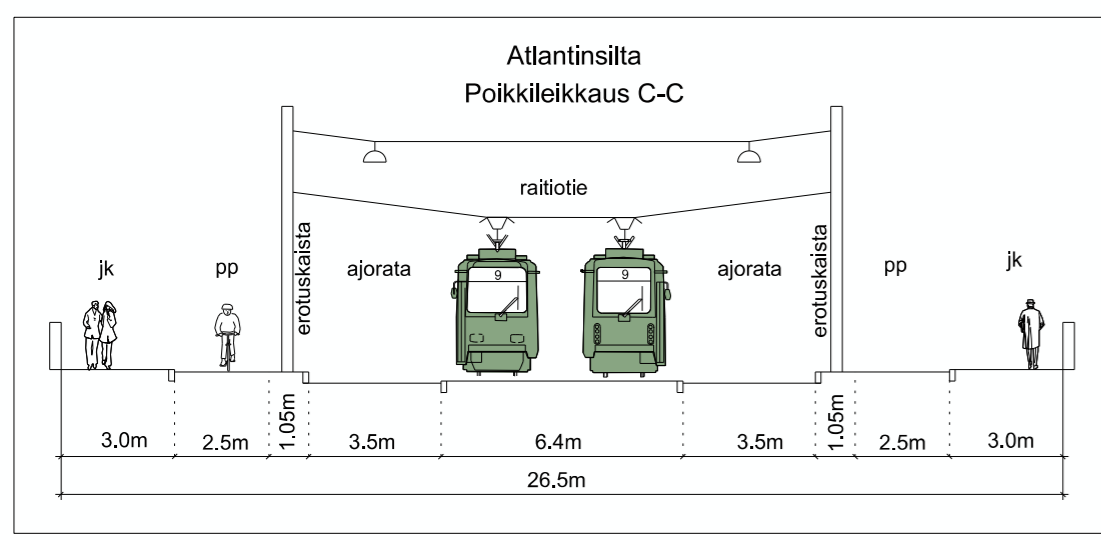
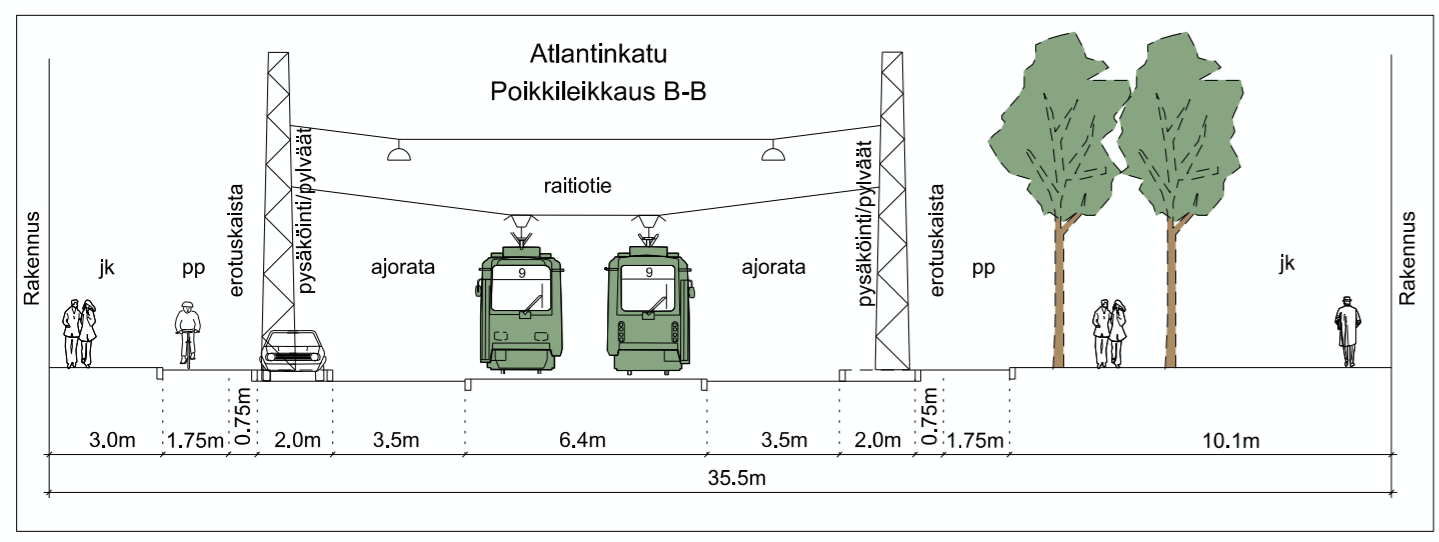
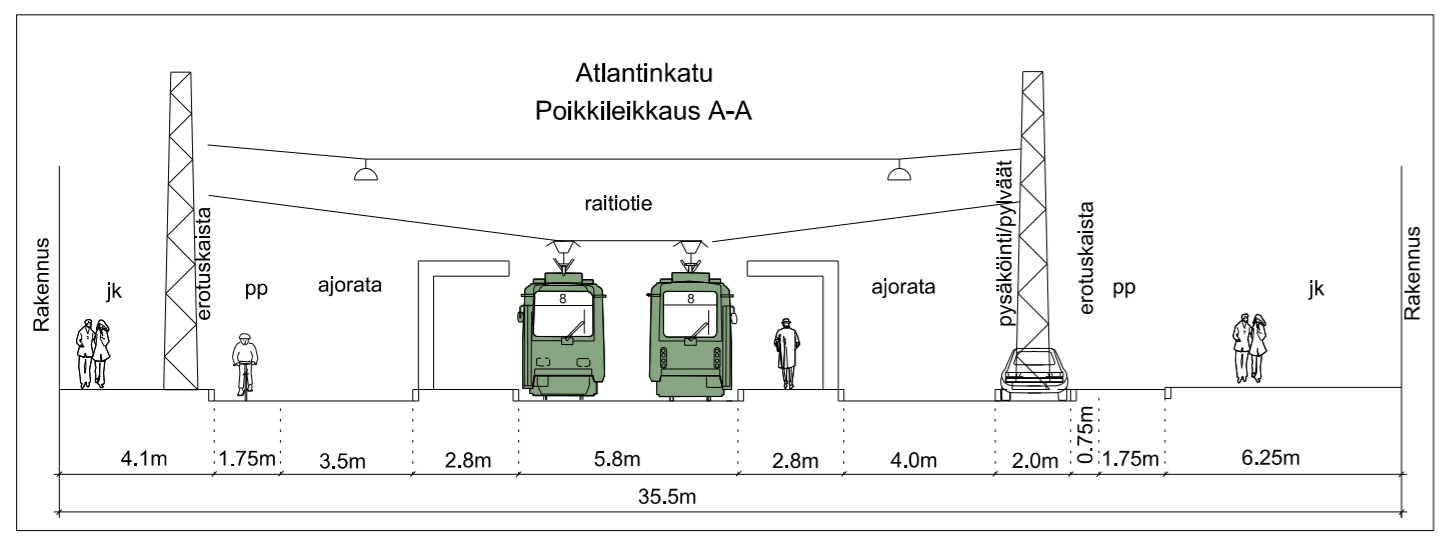
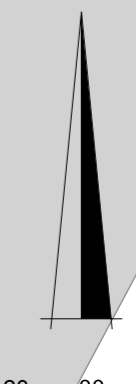
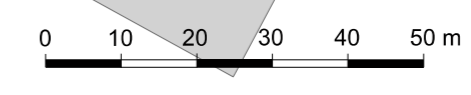


- SELITE**
- Suunnitelma-alueen raja
 - Jalankulku / ajorata tontilla
 - Pyörätie
 - Pyöräkaista
 - Yhdistetty jalankulku ja pyörätie
 - Ajorata
 - Raitiotie
 - Erotuskaista
 - Istutuskaista / puisto



HELSINGIN KAUPUNKISUUNNITTELUVIRASTO LIIKENNESUUNNITTELUOSASTO	
Atlantinkaaren alueen liikennesuunnitelma	
LAATINUT	Anna Nervola
PIIRTÄNYT	Anna Nervola
TARKISTANUT	
LIIKENNESUUNNITTELUPÄÄLLIKKÖ	
PIIRUSTUS	6524-1
KAUPUNGINOSA	20
MITTAKAAVA	1:1000
PÄIVÄYS	8.12.2015
HYVÄKSYTTY	

Tasokoordinaatisto / Plankoordinatystem: ETRS-GOCS
Kortteja ja karttoja / Hälsingfors, ÅRS 2015