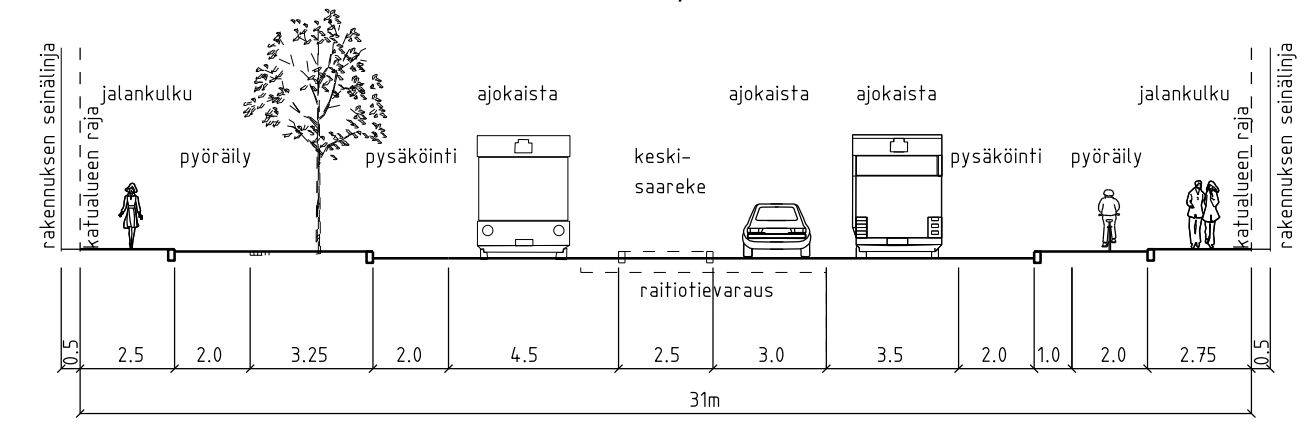
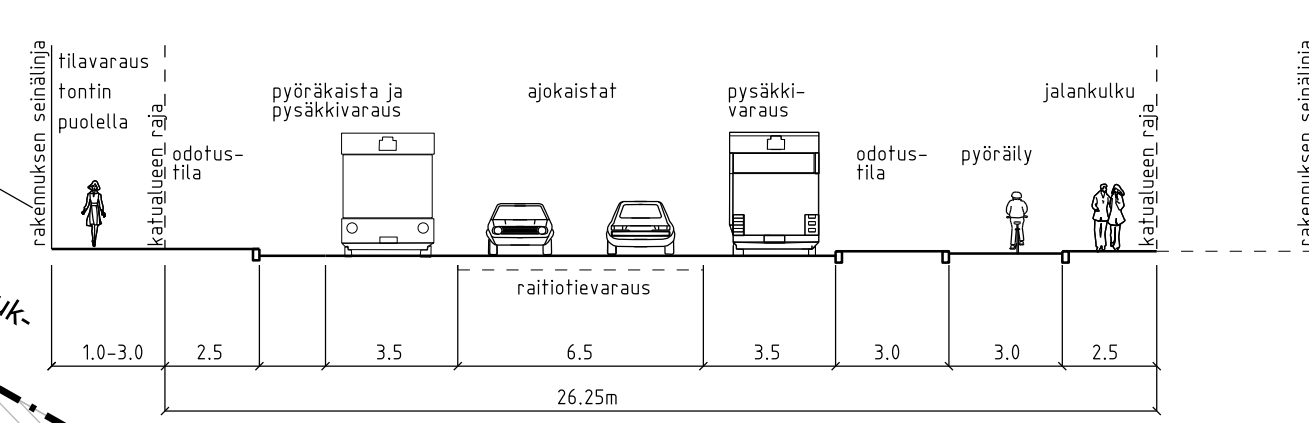


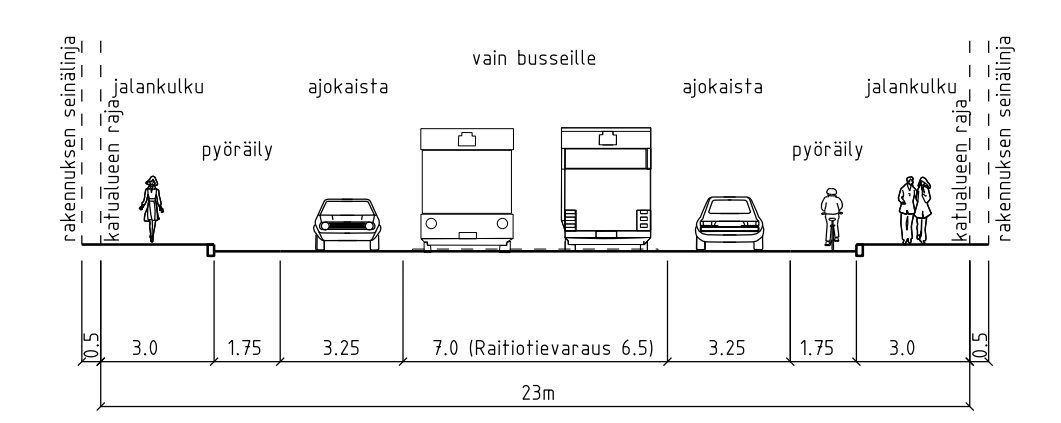
VILHONVUORENKATU
A - A, 1:200



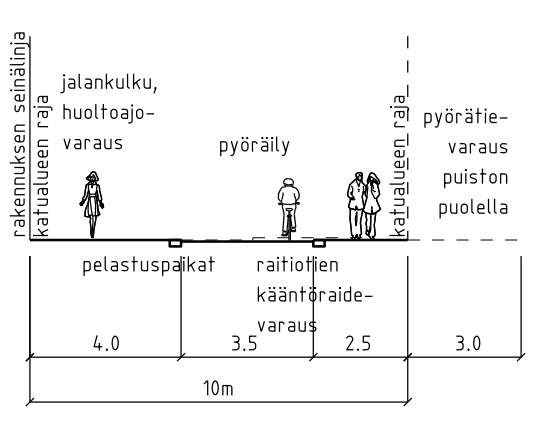
KOKSIKATU
B - B, 1:200



KOKSIKATU
C - C, 1:200



KALASATAMANKUJA
D - D, 1:200



SELITE

- Suunnitelma-alueen raja
- Raitiotievaraus
- Jalankulku
- Pyöräily
- Kävelyalue, jolla huoltoajo sallittu
- Kävelyalue
- Istutus
- Kiveys
- Ajorata

Valaisinpylväille on tilavaraus poikkileikkauksissa.
Ripustusvalaistusta käytetään, mikäli mahdollista.

HELSINGIN KAUPUNKISUUNNITTELUVIRASTO LIIKENNESUUNNITTELUOSASTO	
KALASATAMAN VILHONVUORENKADUN JA KOKSIKADUN 1. VAIHEEN LIIKENNESUUNNITELMA	PIIRUSTUS 6474-7 KAUPUNGINOSA 10. MITTAKAAVA 1:1000, 1:200 PÄIVÄYS 25.8.2015 HYVÄKSYTTY X...
LAATINUT Johanna Iivonen PIIRTÄNYT - TARKISTANUT -	LIIKENNESUUNNITTELUPÄÄLLIKKÖ

Tasokoordinaatisto / Plankoordinaattijärjestelmä: ETRS-GK25
Korkeusjärjestelmä / Höjdsystem: N2000

