

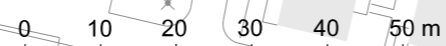
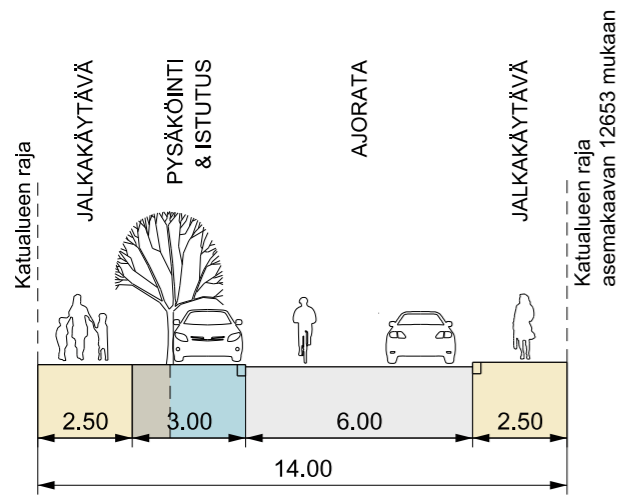
**SELITE**


-  Suunnitelma-alueen raja
-  Ajorata
-  Jalkakäytävä
-  Istutuskaista
-  Koroke / erotuskaista
-  Pysäköinti
-  Uusi istutettava puu

Asemakaavan 12653 mukainen rakennusala

Ajorataa voidaan soveltuvin osin käyttää pelastuskaluston nostopaikkana

**KÄMNERINTIE**  
Leikkaus A - A 1:200



 <b>Kaupunkiympäristön toimiala</b>		<b>Liikenne- ja katusuunnittelu</b>	
Kaupunginosa 40, Suutarila			
<b>KÄMNERINTIEN LIKENNESUUNNITELMA</b>			
Liikennesuunnitelma			
Mittakaava	Diaarinro	Piirustusno	Päiväys
1:1000	HEL 2018-006608	<b>7046</b>	27.10.2020
	Hanke		0742_56
Asemakaava	12653	Tasokoordinaatisto	Hyväksyjä
Käsittelyt	I Kylk	ETRS-GK25	Reetta Putkonen
	27.10.2020	Korkeusjärjestelmä	Tarkastanut
		N2000	Jouni Korhonen
			Laatinut
			Heikki Salko