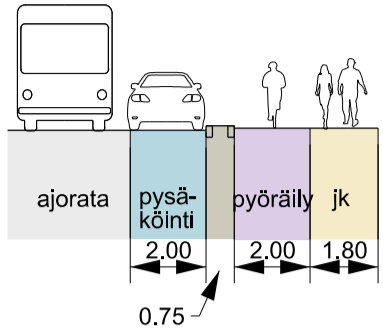
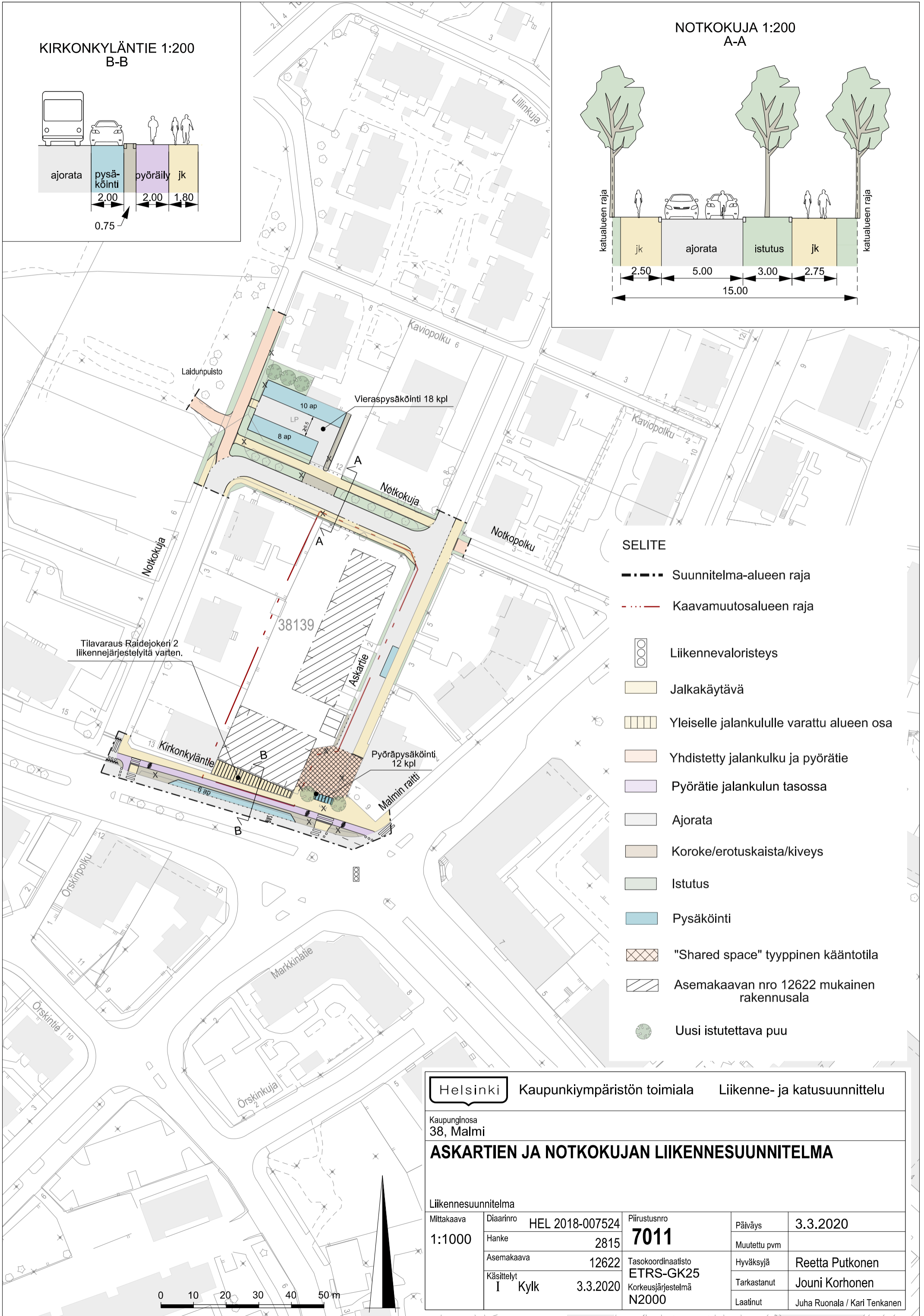
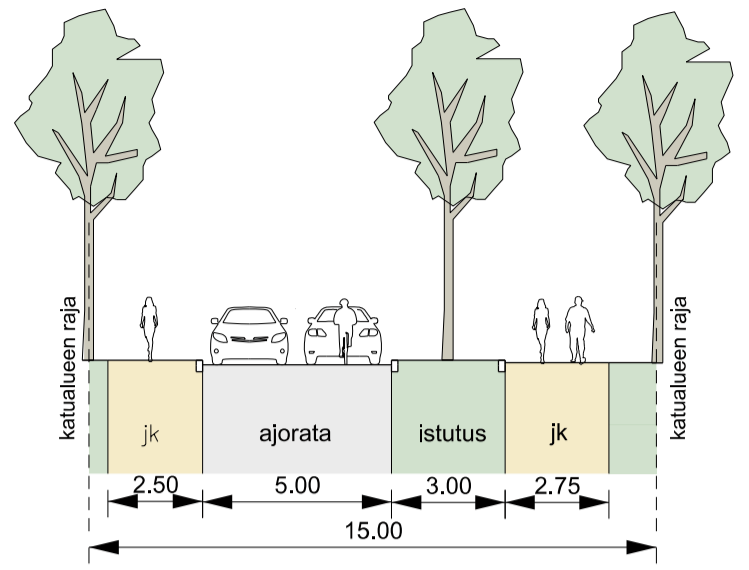


KIRKONKYLÄNTIE 1:200  
B-B



NOTKOKUJA 1:200  
A-A



SELITE

- Suunnitelma-alueen raja
- Kaavamuutosalueen raja
- Liikennevaloristeys
- Jalkakäytävä
- Yleiselle jalankululle varattu alueen osa
- Yhdistetty jalankulku ja pyörätie
- Pyörätie jalankulun tasossa
- Ajorata
- Koroke/erotuskaista/kiveys
- Istutus
- Pysäköinti
- "Shared space" tyyppinen kääntötila
- Asemakaavan nro 12622 mukainen rakennusala
- Uusi istutettava puu

Tilavaraus Raidejokeri 2 liikennejärjestelyitä varten.

38139

Helsinki Kaupunkiympäristön toimiala Liikenne- ja katusuunnittelu

Kaupunginosa 38, Malmi

### ASKARTIEN JA NOTKOKUJAN LIIKENNESUUNNITELMA

Liikennesuunnitelma			
Mittakaava	1:1000	Diariinro	HEL 2018-007524
		Piirustusno	7011
		Hanke	2815
		Asemakaava	12622
		Tasokoordinaatisto	ETRS-GK25
		Käsittelyt	I Kylk 3.3.2020
		Korkeusjärjestelmä	N2000
		Päiväys	3.3.2020
		Muutettu pvm	
		Hyväksyjä	Reetta Putkonen
		Tarkastanut	Jouni Korhonen
		Laatinut	Juha Ruonala / Karl Tenkanen

