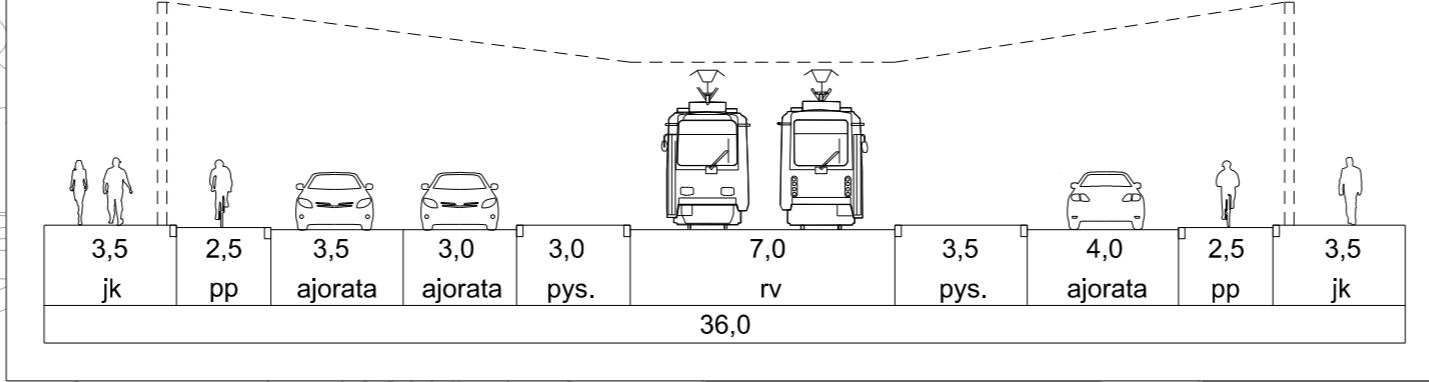
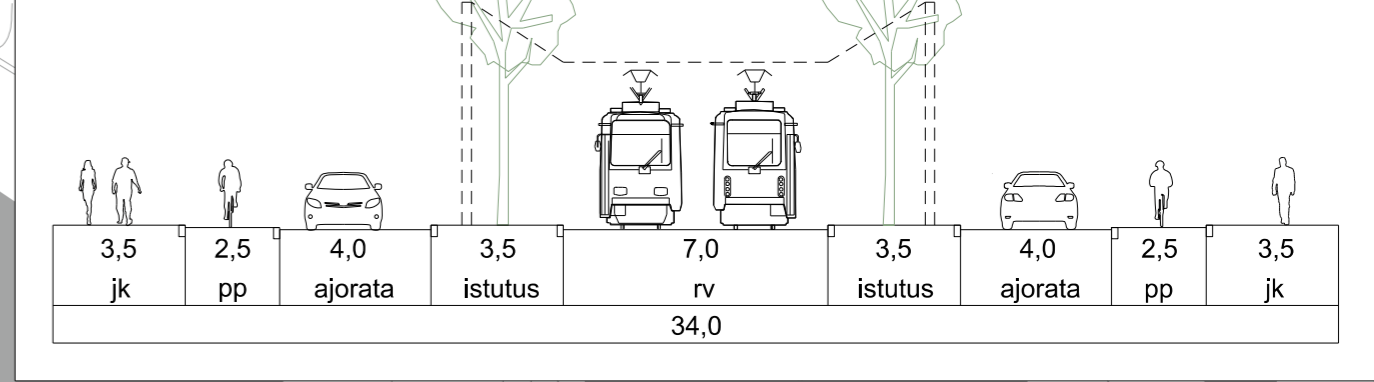


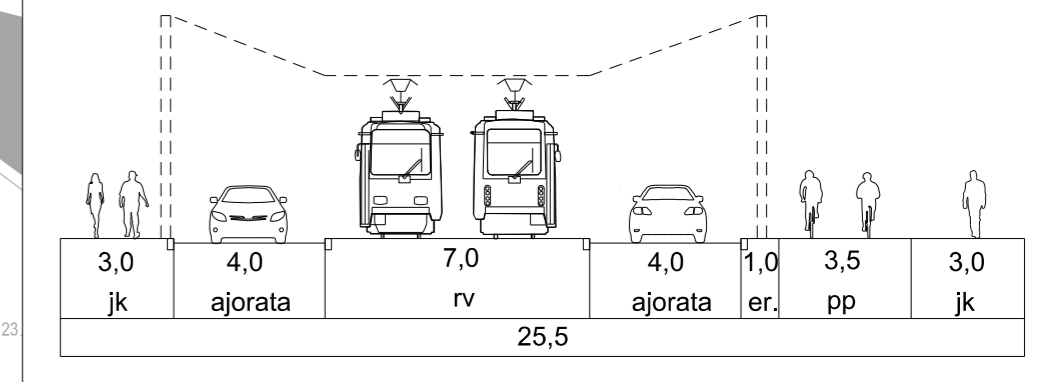
Leikkaus A-A
Ilmasillantie
1:200



Leikkaus B-B
Ilmasillantie
1:200



Leikkaus C-C
Kivikonlaita
1:200



- Selite:
- Joukkoliikenne
 - Pysäkki
 - Jalkakäytävä
 - Pyörätie
 - Pyöräkaista
 - Istutuskaisla
 - Erotuskaisla
 - Pysäkkivaraus
 - Liikennevalot

Helsinki		Kaupunkiympäristön toimiala		Liikenne- ja katusuunnittelu	
Kaupunginosa 38, Malmi					
TATTARISILLAN ERITASOLIITTYMÄN LIIKENNESUUNNITELMA					
Liikennesuunnitelma					
Mitakaava	Diagrammi	HEL 2016-009691	Piirustausno	Päiväys	21.11.2017
1:1000	Hanke	4844_11	6772	Muutettu pvm	12.06.2018
Asemakaava	Tasokoordinaatio	12480	ETRS-GK25	Hyväksyjä	Reetta Putkonen
Käsitellyt	Tarkastanut	21.11.2017	Korkeusjärjestelmä	Joumi Korhonen	
I Kyhk	12.06.2018		N2000	Laatinut	Topi Vuorio
II Kyhk					

