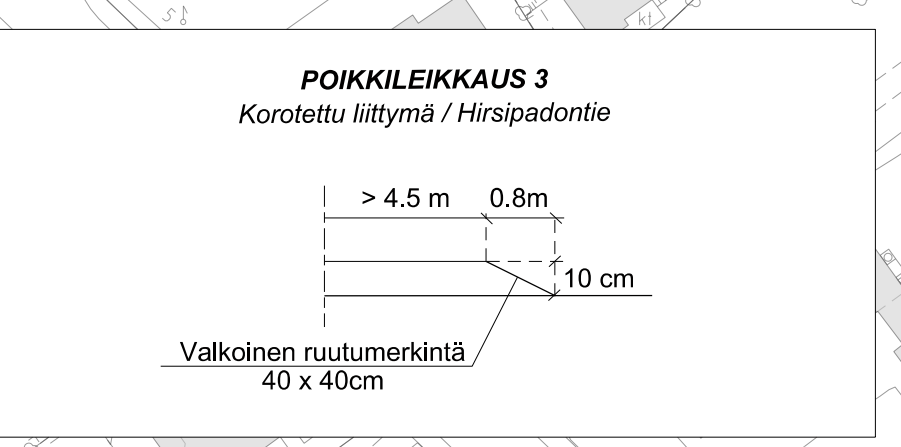
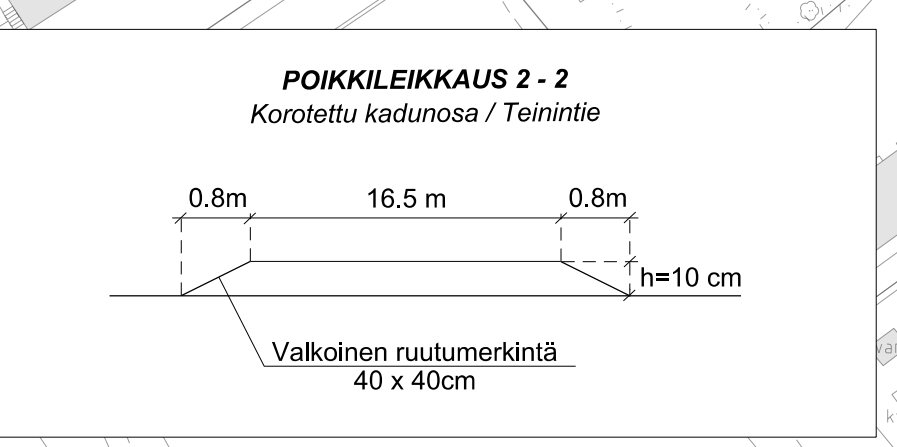
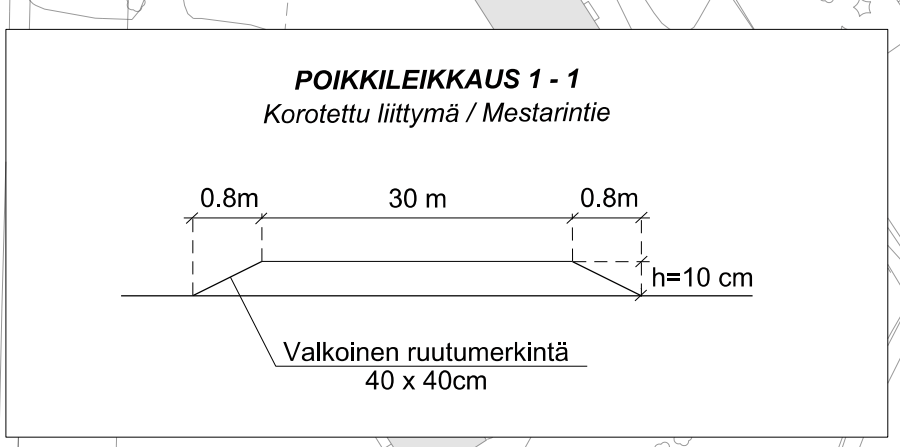


- SELITE**
- Suunnitelma-alueen raja
 - Liikennevalot
 - Pyörätie
 - 3-tasopyörätie
 - Pyöräkaista tai ajoradan tasossa oleva pyörätie
 - Jalakäytävä
 - Jalankeuhku ja pyörätie
 - Istutuskaista
 - Koroke / erotuskaista
 - Ajorata
 - Koroke / raitiotie
 - Yliajettava koroke
 - Pysäköinti
 - Pysäkki. Raitiovaunut.
 - Pysäkki. Bussit.
 - Aukean tilan ulottuma (ATU)
 - Asemakaavan mukainen uusi rakentaminen



Helsinki Kaupunkiympäristön toimiala Liikenne- ja jatuunnittelu

Kaupunginosa 26, Oulunkylä
KÄSKYNHALTJANTIEN LÄNSIOSAN JA SEN LÄHALUEIDEN LIKENNESUUNNITELMA

Liikennesuunnitelma
 Määräysnumero HEL 2014-015008
 Pöytäkirja 6628
 1:1000
 Asemakaava 12445
 Kuvasto ETRS-GK25
 N2000

Hyväksytty 03.10.2017
 Kylväjä Reetta Puukkonen
 Tarkastanut Leena Silfverberg
 Laatinut Kari Tenkanen
 Piirtänyt Kari Tenkanen

0 10 20 30 40 50 m