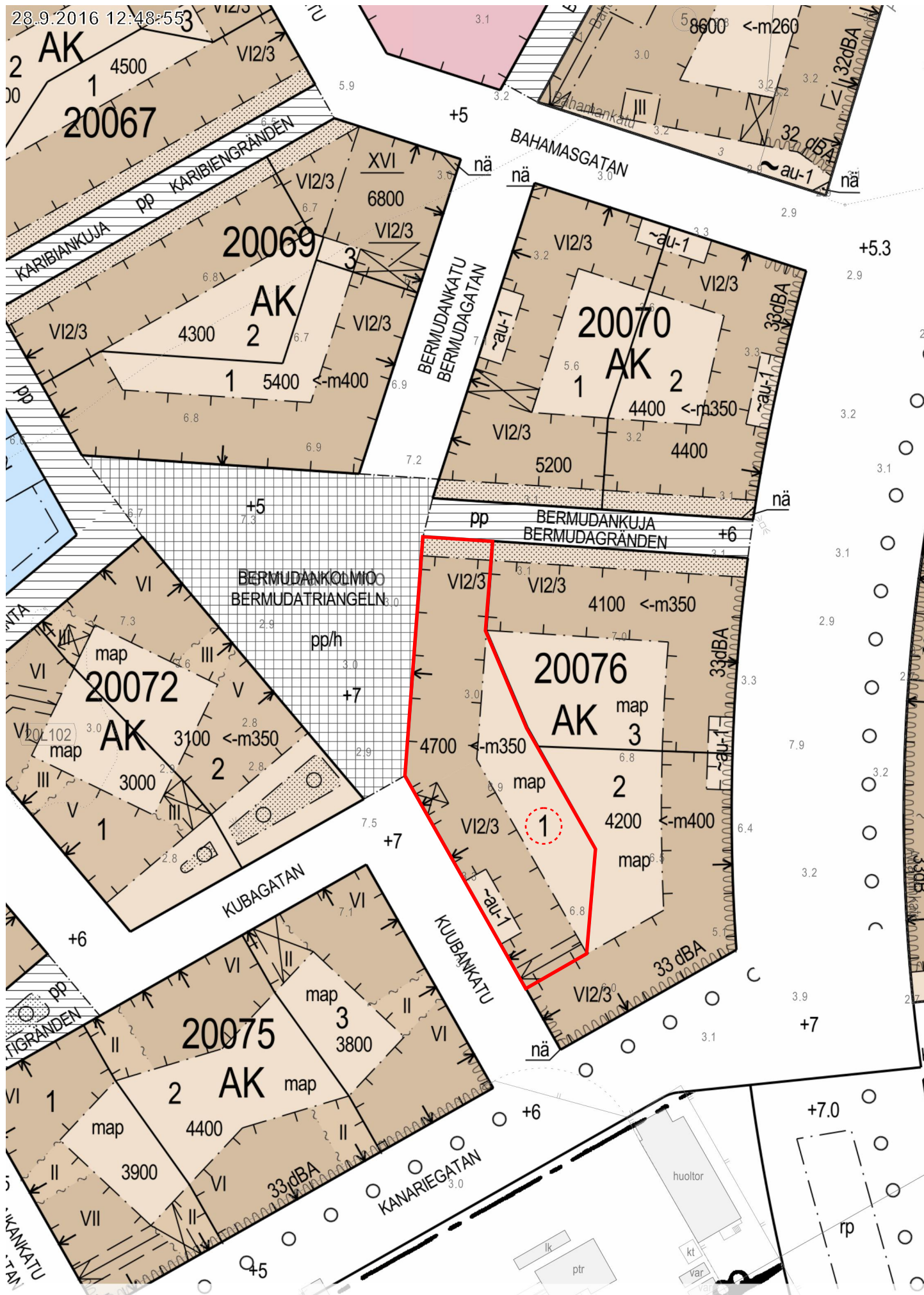






28.9.2016 12:48:55

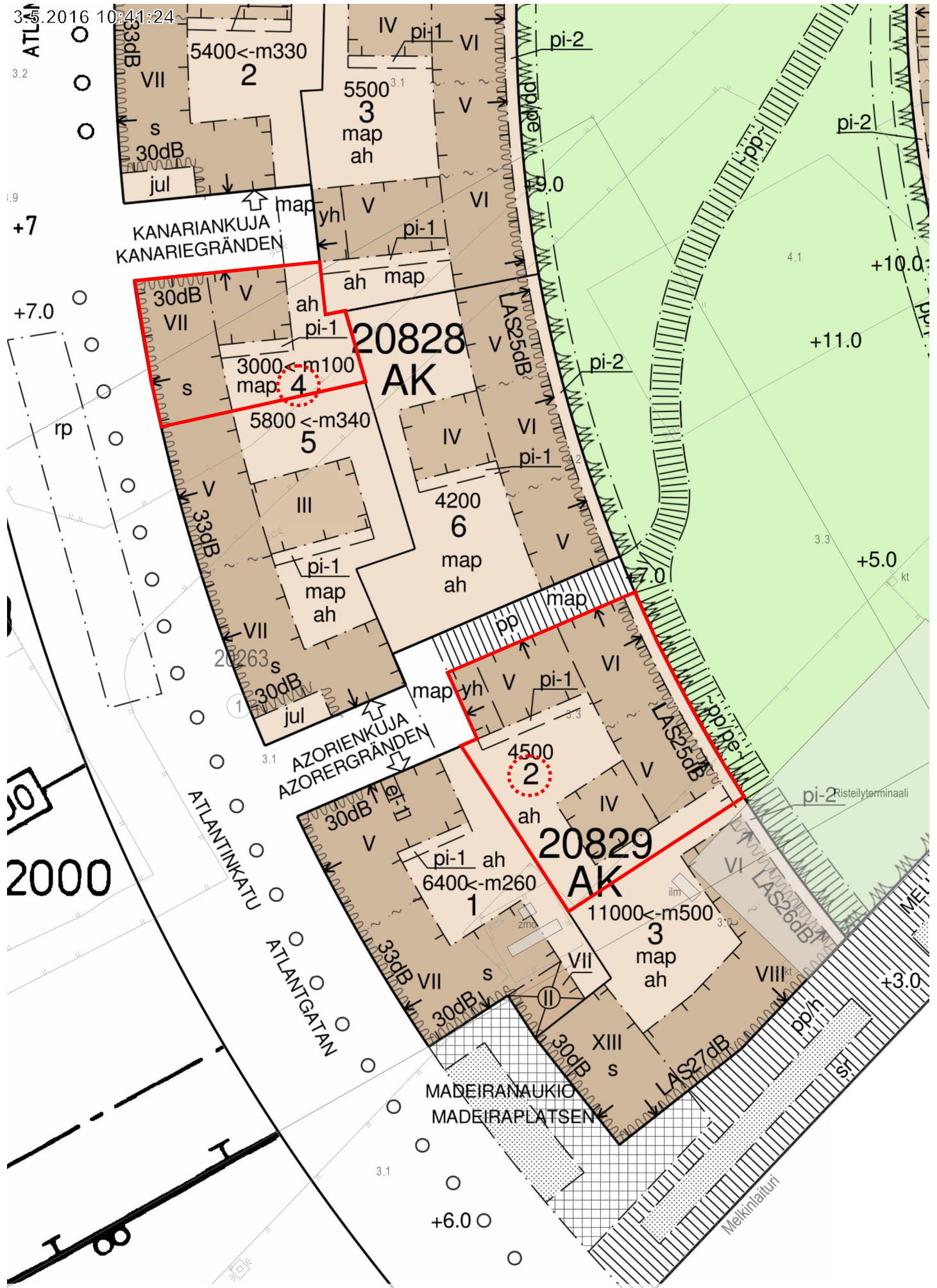


20 m 1:1 000

Ajantasa-asemakaava (maanpäällinen, värillinen), Kantakartta ©Helsingin kaupunki

LÄNSISATAMA, Jätkäsaari, ohjeellinen kaavatontti 20076/1 Kuubankatu (asemakaava nro12270)





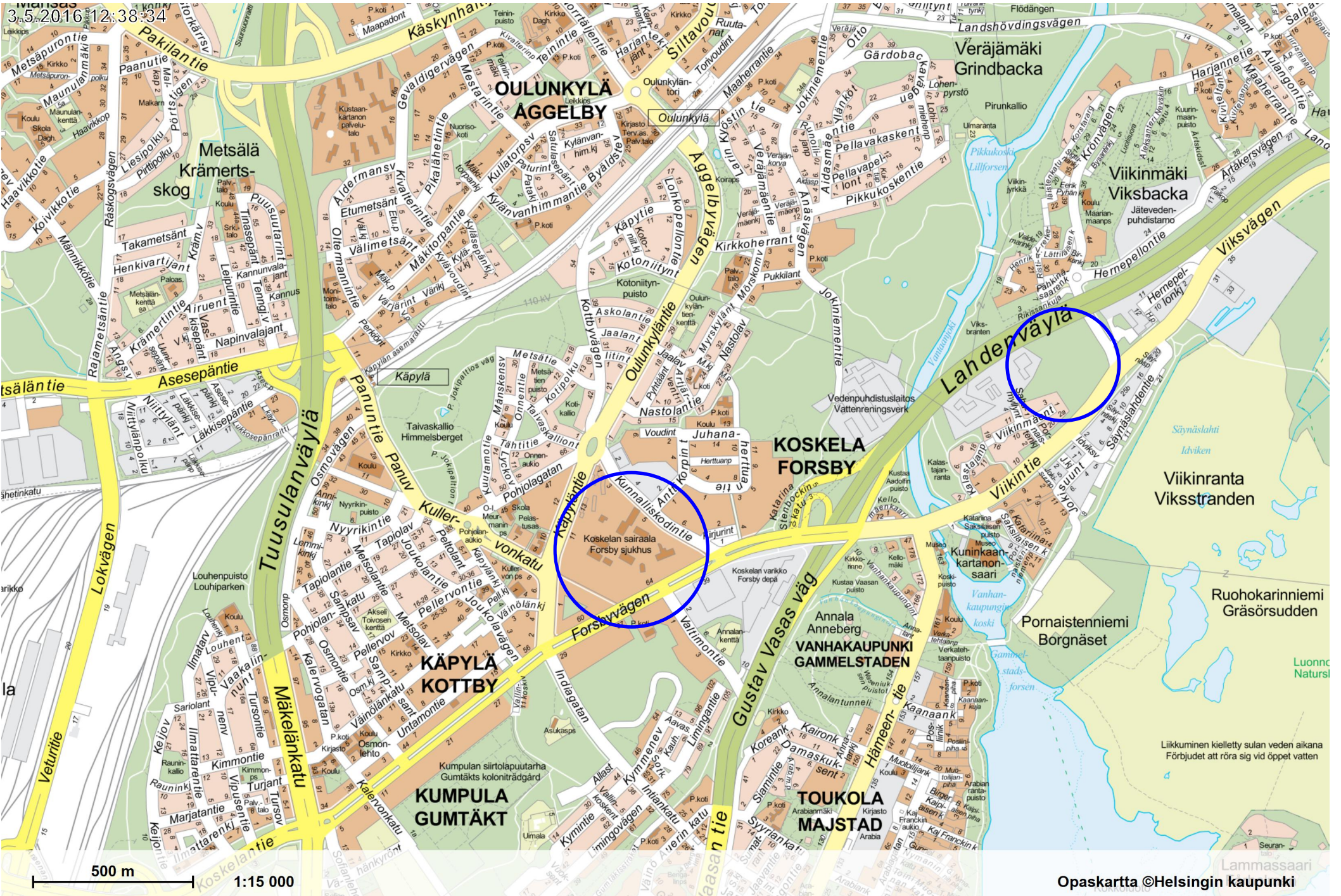
20 m

1:1 000

Ajantasa-asemakaava (maanpäällinen, värillinen), Kantakartta ©Helsingin kaupunki

LÄNSISATAMA, Jätkäsaari, ohjeelliset kaavatontit 20828/4 Atlantinkatu ja 20829/2 Azorienkuja (asemakaava nro12331)



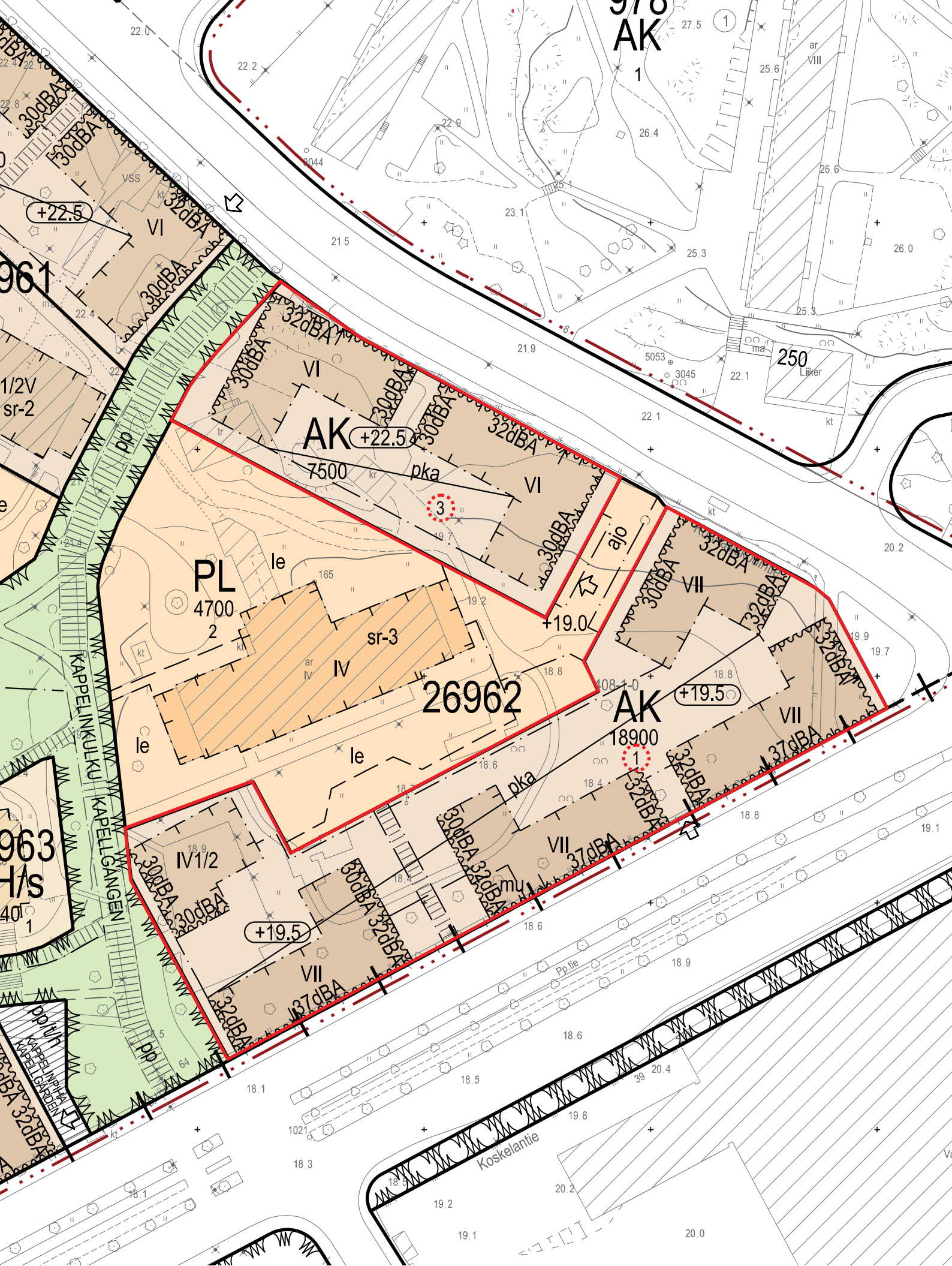


Sijaintikartta

KOSKELA, Koskelan sairaala-alue, tontit 26962/1 ja 3.  
 VIIKKI, Viikinranta, tontti 36279/2.

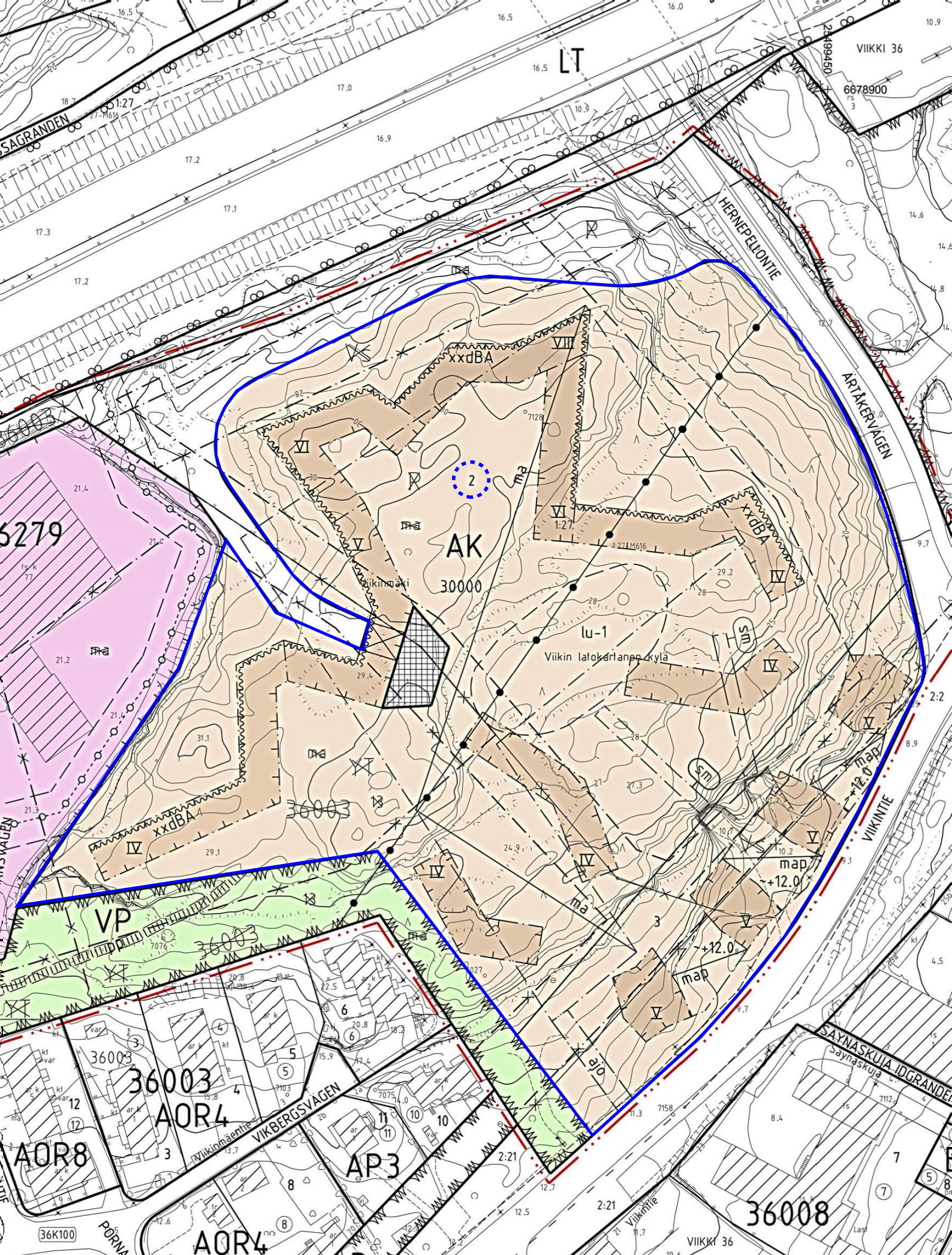
Opaskartta ©Helsingin kaupunki





KOSKELA, Koskelan sairaala-alue, ohjeelliset kaavatontit 26962/1 ja 3.  
 Ote asemakaavaehdotuksesta 12389, 11.10.2016. (ei mittakaavassa)





VIIKKI Viikinranta suunniteltu tontti 36279/2, alustava rajaus Viikinrannan asemakaavaluonnoksesta (v. 2016). Tarkempi suunnittelu kumppanuuskaavoituksena, ei mittakaavassa.

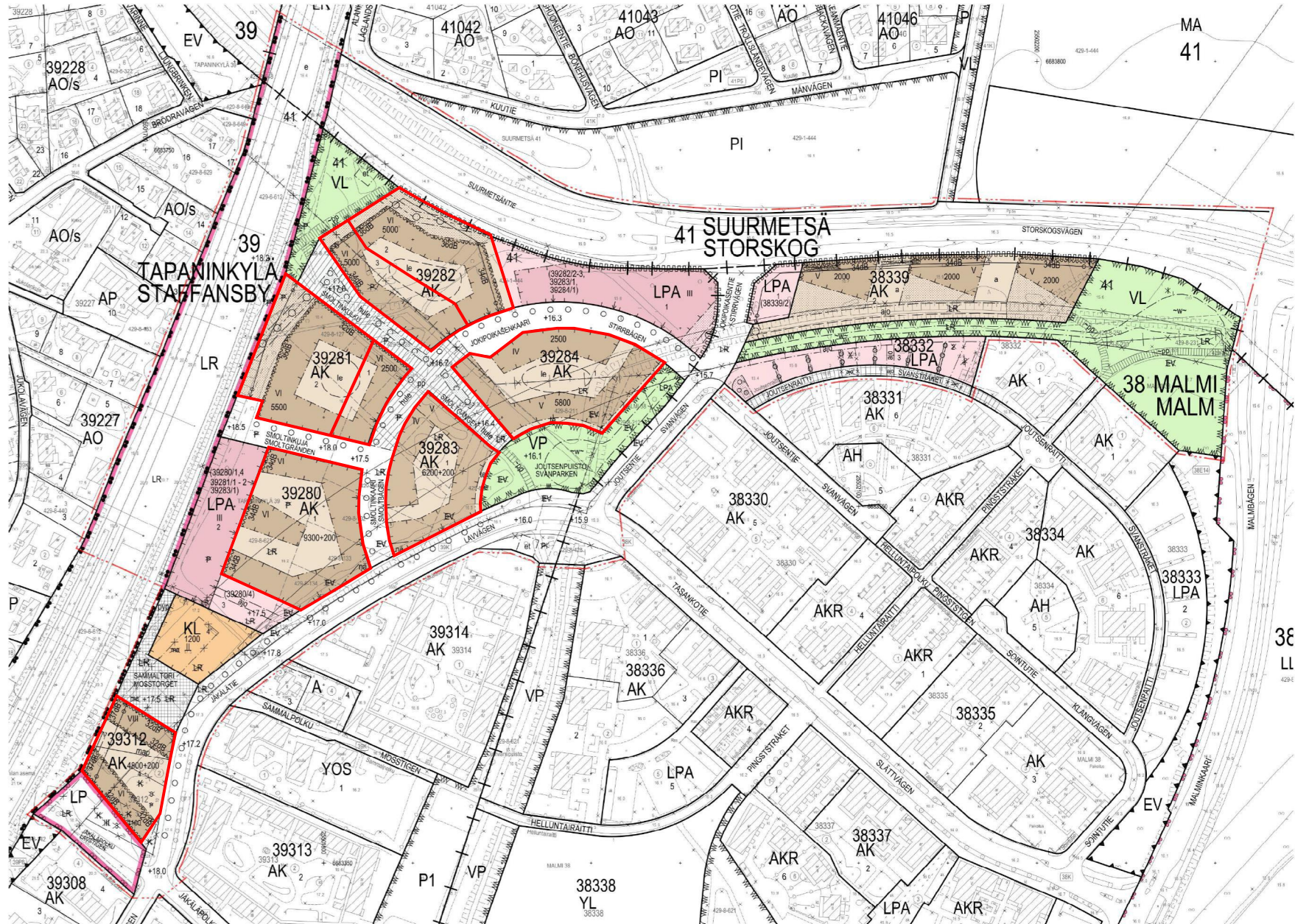




Sijaintikartta TAPANINKYLÄ, Tapanila, Fallkullan kiila, tontit 39280/1, 39281/1-2, 39282/2-3, 39283/1, 39284/1 ja 39312/4

Opaskartta ©Helsingin kaupunki





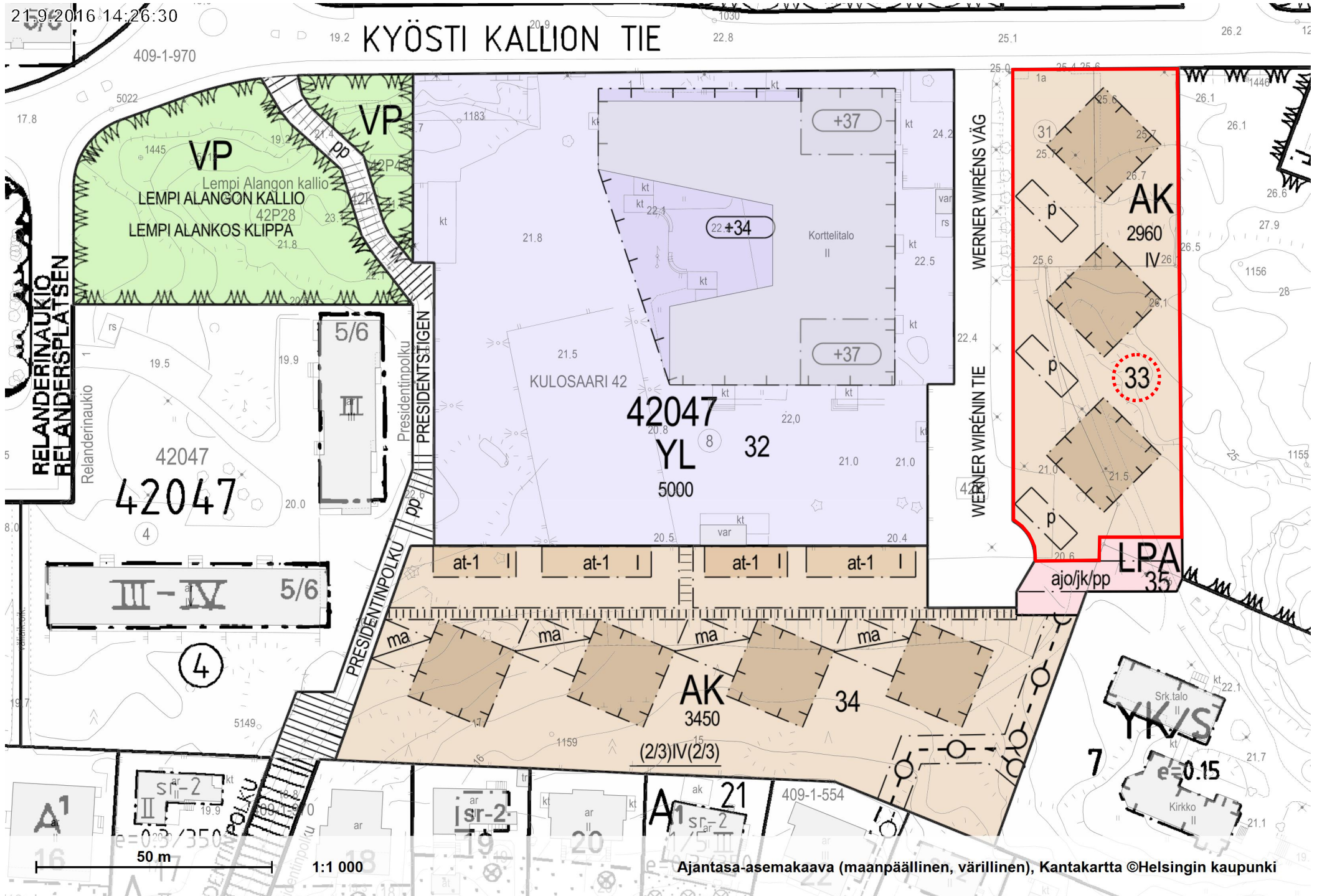
TAPANINKYLÄ, Tapanila, Falkullan kiila, ohjeelliset kaavatontit 39280/1, 39281/1-2, 39282/2-3, 39283/1, 39284/1 ja 39312/4. Ote asemakaavaehdotuksesta 12380, 26.4.2016. (ei mittakaavassa).







# KYÖSTI KALLION TIE



42047  
42047

42047  
YL 32  
5000

33

LPA  
35

AK  
3450

A1  
21

YK/S

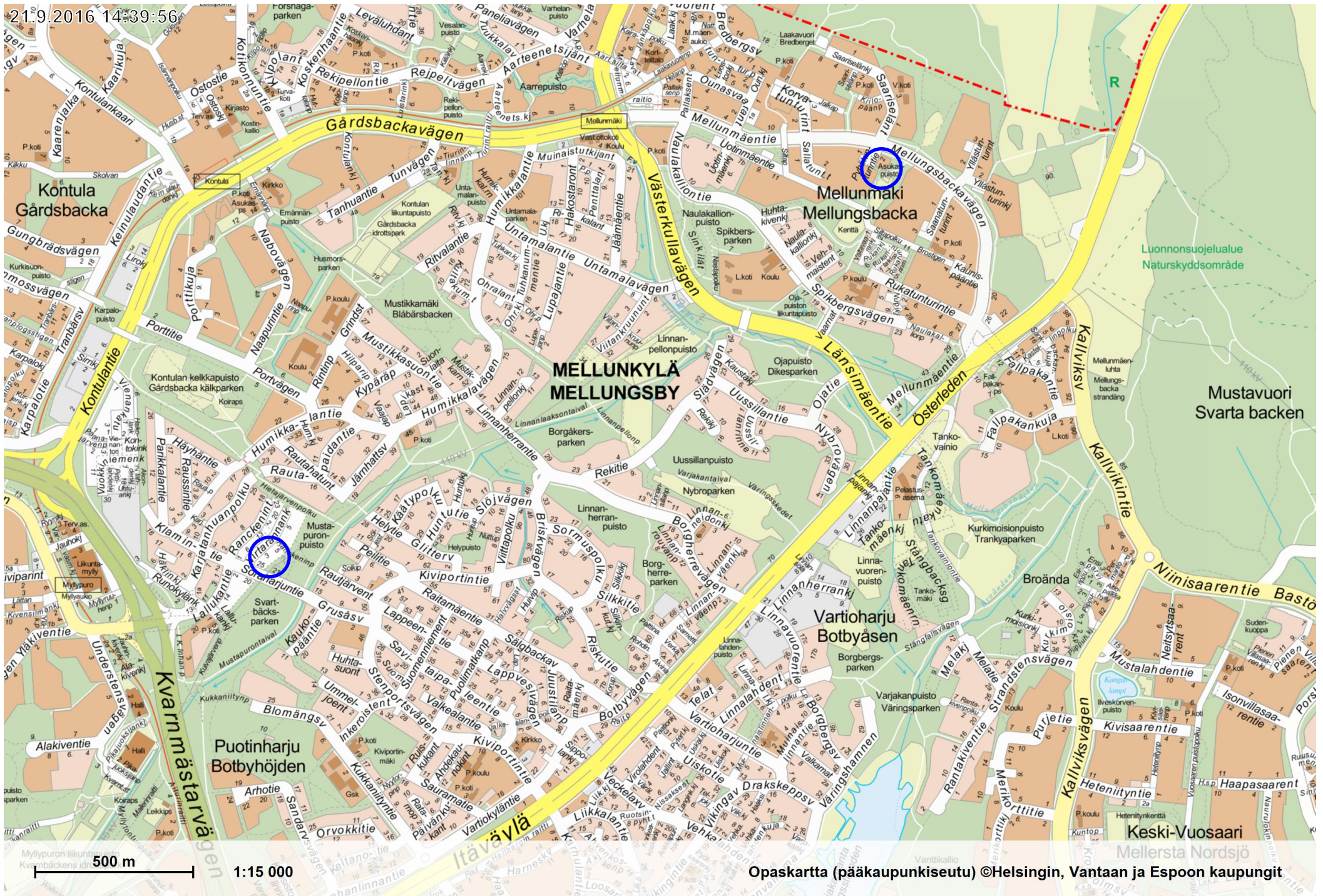
Kirkko II

Ajantasa-asemakaava (maanpäällinen, värillinen), Kantakartta ©Helsingin kaupunki

KULOSAARI, Kyösti Kallion tie, ohjeellinen kaavatontti 42047/33 (asemakaava nro 12285)



21.9.2016 14:39:56

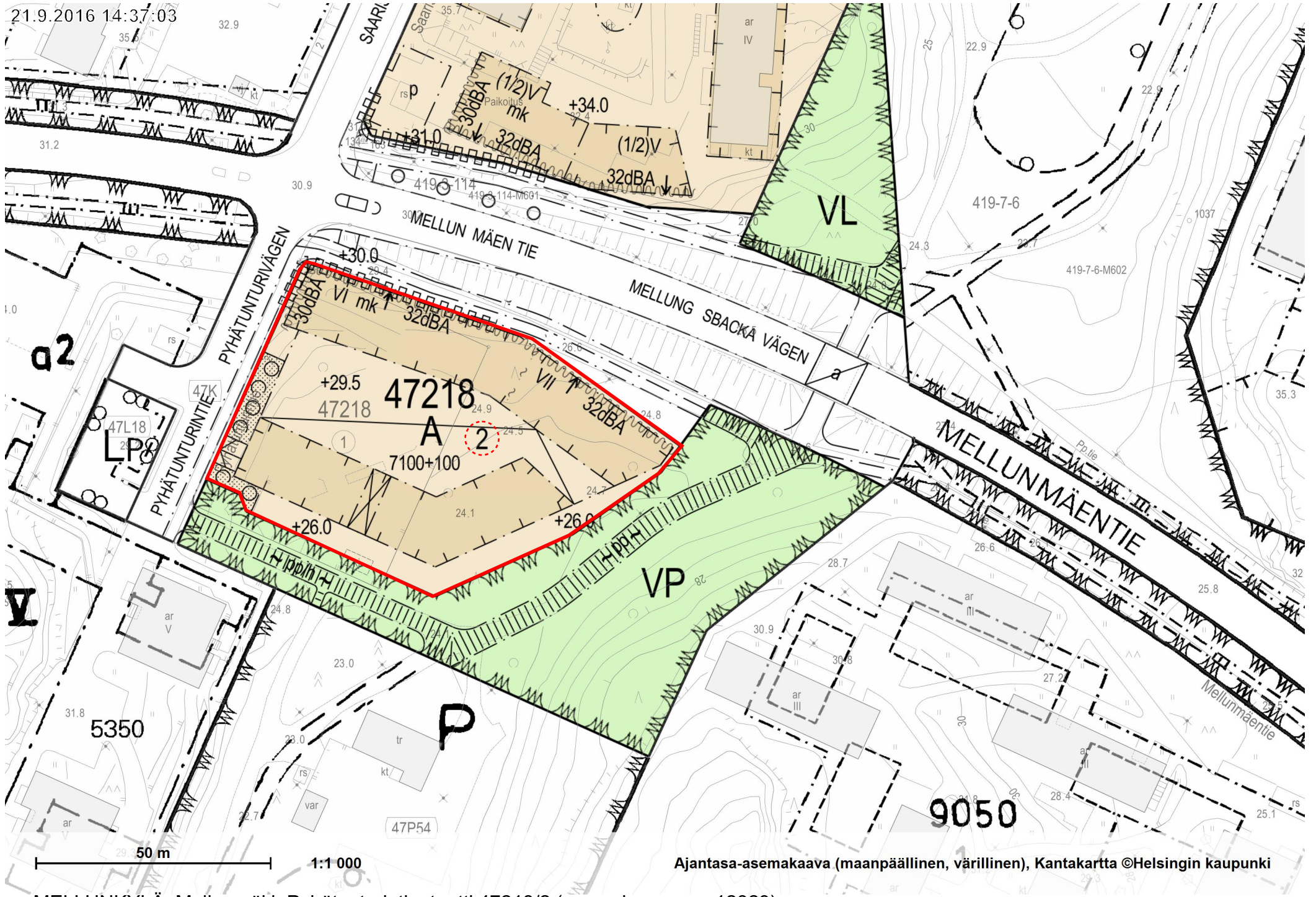


Sijaintikartta

MELLUNKYLÄ, Kontula, Virtarannankatu 1, tontti 47291/3. Mellunmäki, Pyhätunturintie, tontti 47218/2.



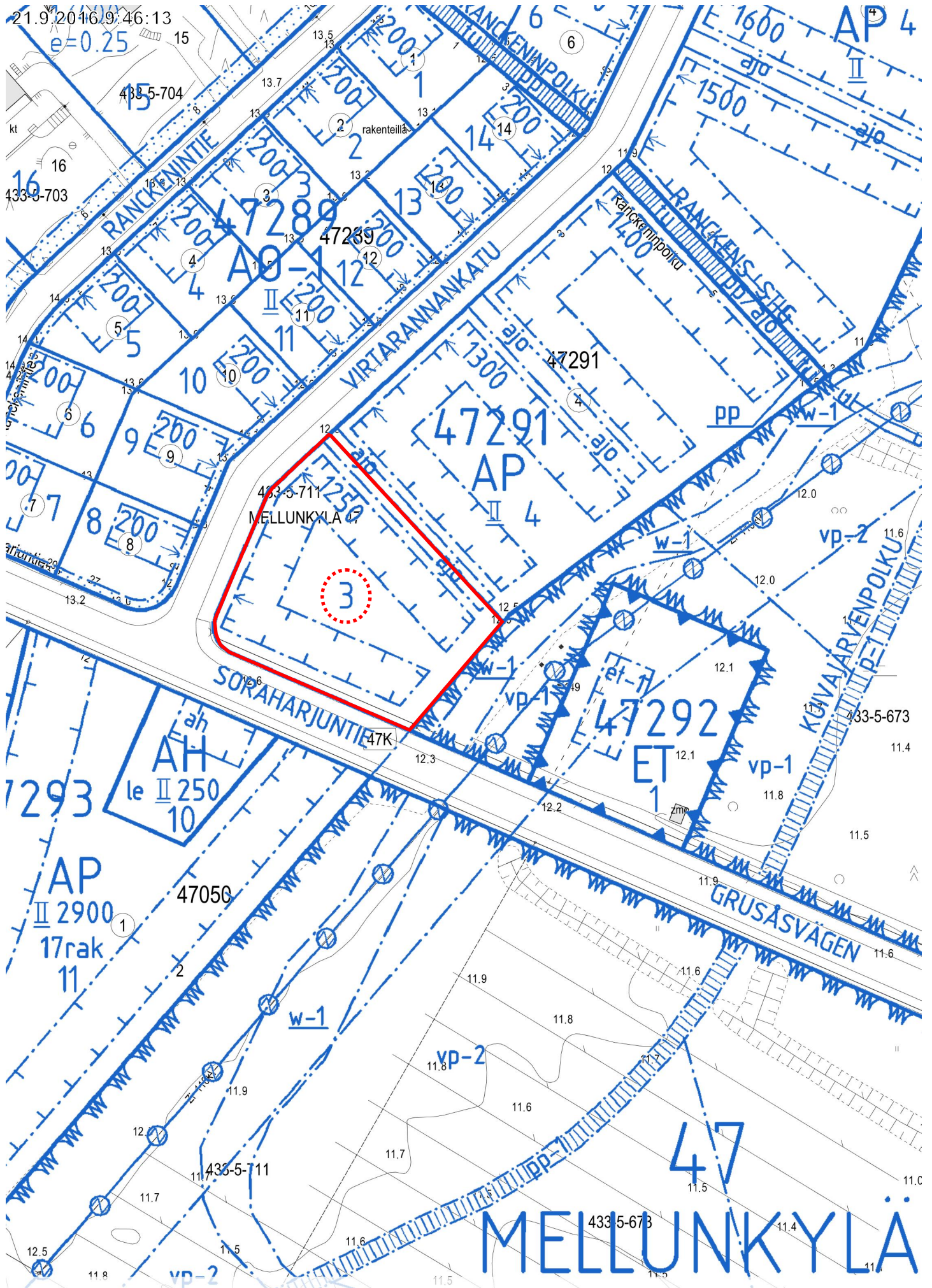
21.9.2016 14:37:03



MELLUNKYLÄ, Mellunmäki, Pyhätunturintie, tontti 47218/2 (asemakaava nro 12329)



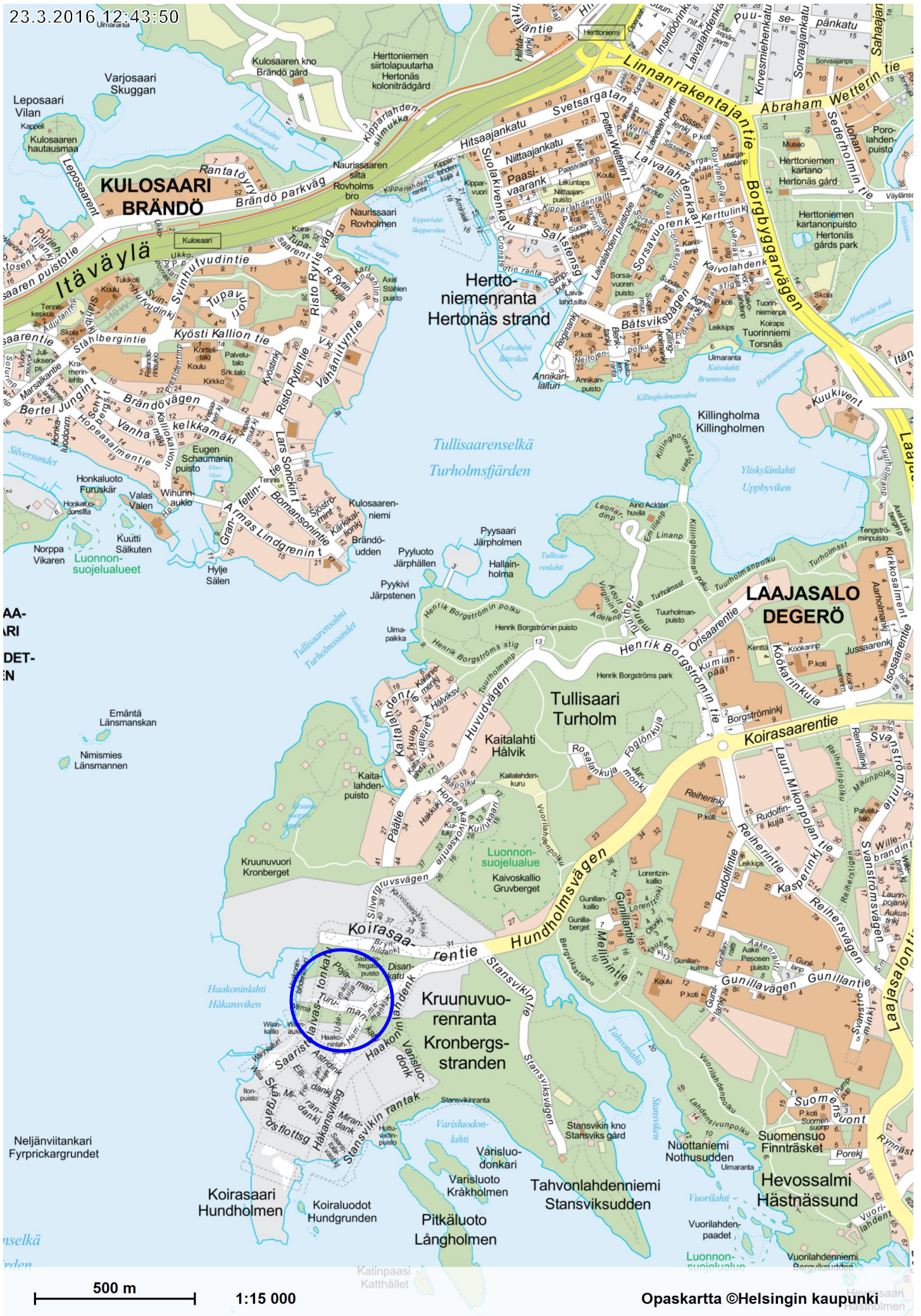
21.9.2016 9:46:13



20 m  
 Kanta-alue, Ajan 000-asemakaava (maalainen), Ajantasa-asemakaava (maanpäällinen) ©Helsingin kaupunki

MELLUNKYLÄ, Kontula, Virtarannankatu 1, ohjeellinen kaavatontti 47291/3 (asemakaava nro 11810)



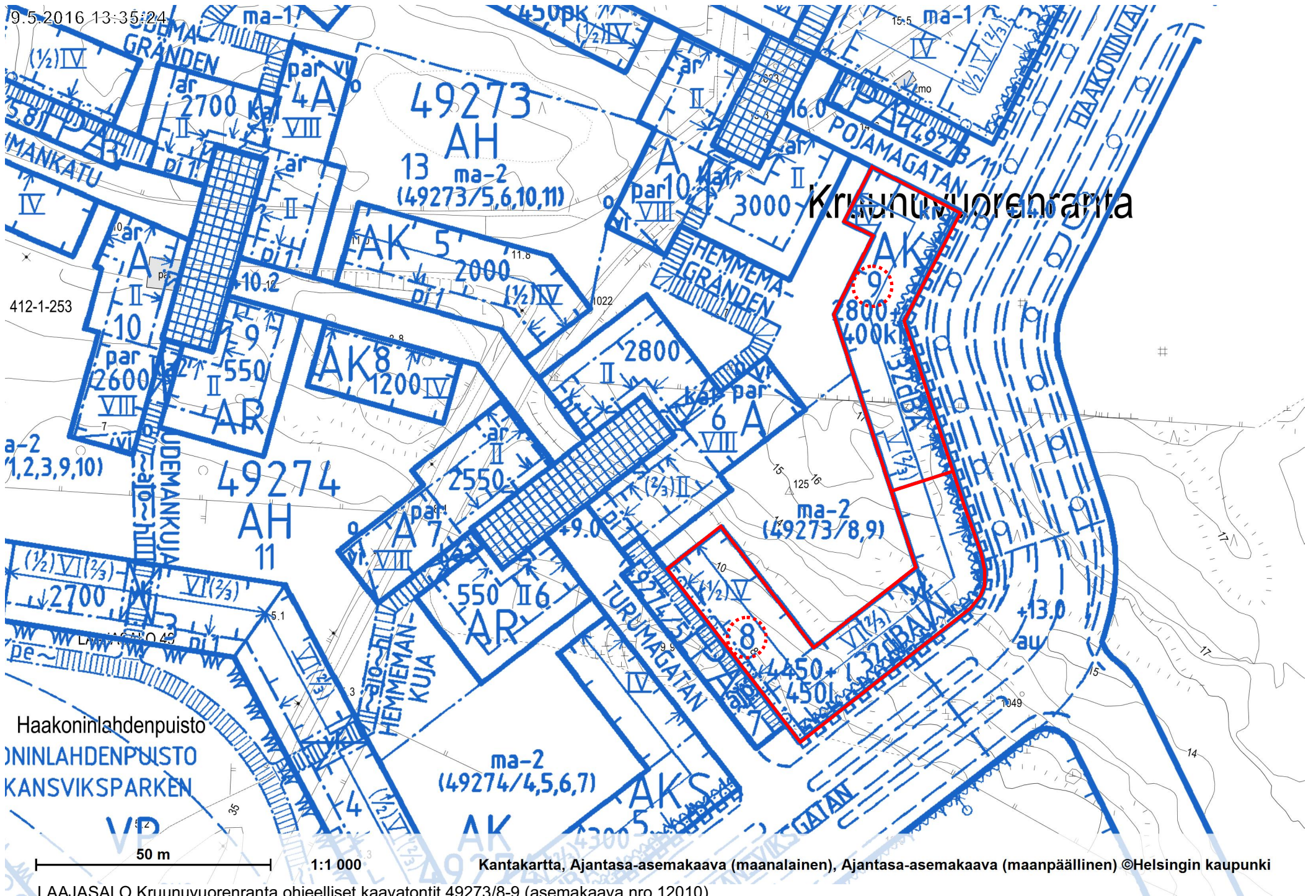


500 m

1:15 000

Opaskartta ©Helsingin kaupunki





Kruunuvuorenranta

Haakoninlahdenpuisto  
HAAKONINLAHDENPUISTO  
KANSVIKSPARKEN

VP  
50 m  
1:1 000