



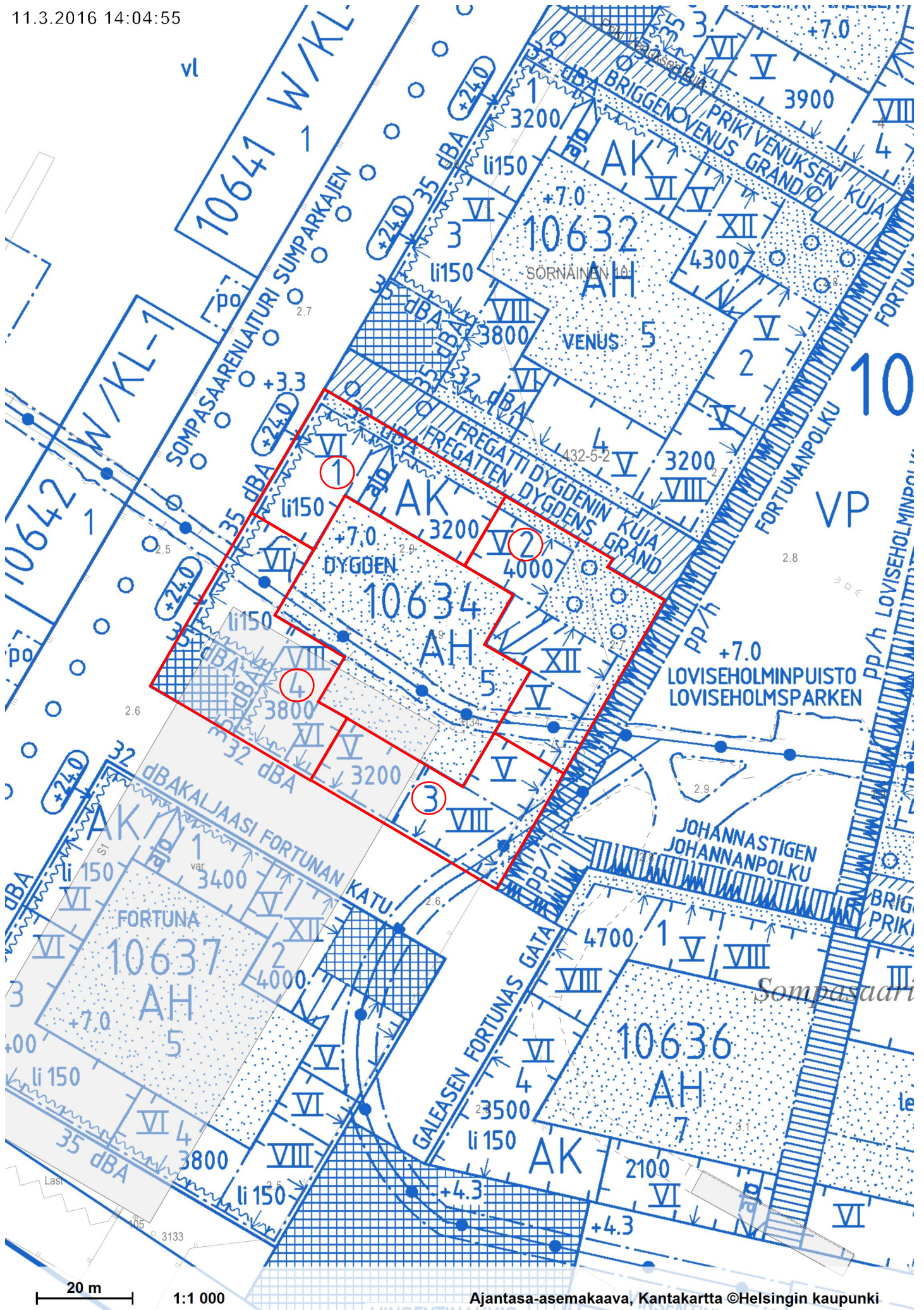
Sijantikarta

SÖRNÄINEN, Sompasaari, tontit 10634/1-4.

Opaskartta ©Helsingin kaupunki

Kruu





20 m 1:1 000

Ajantasa-asemakaava, Kantakartta ©Helsingin kaupunki

SÖRNÄINEN, Sompasaari, ohjeelliset kaavatontit 10634/1-4 (asemakaava nro 12200).





500 m

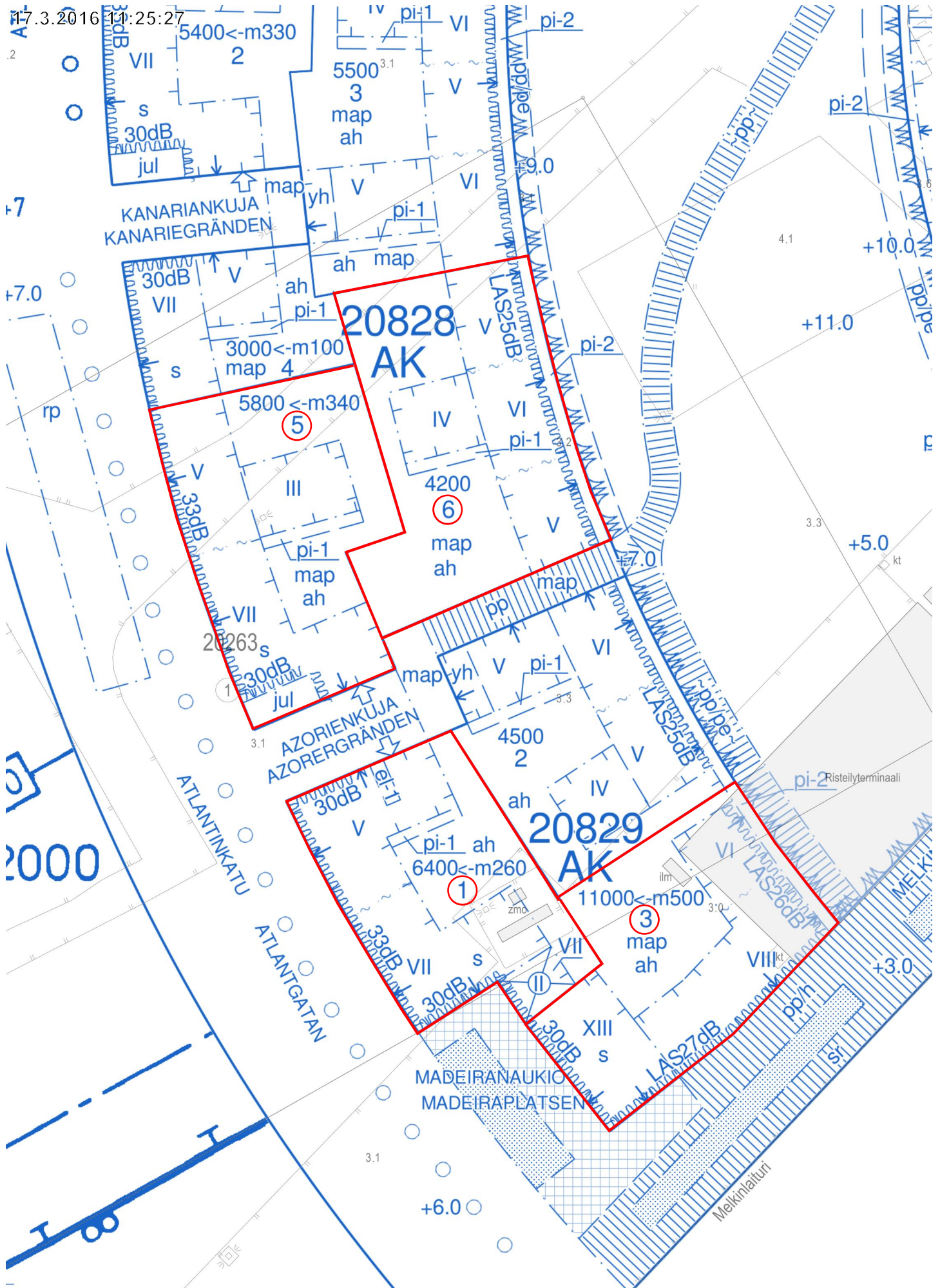
1:15 000

Opaskartta ©Helsingin kaupunki

Sijaintikartta

LÄNSISATAMA, Jätkäsaari tontit 20828/5-6 sekä 20829/1 ja 3



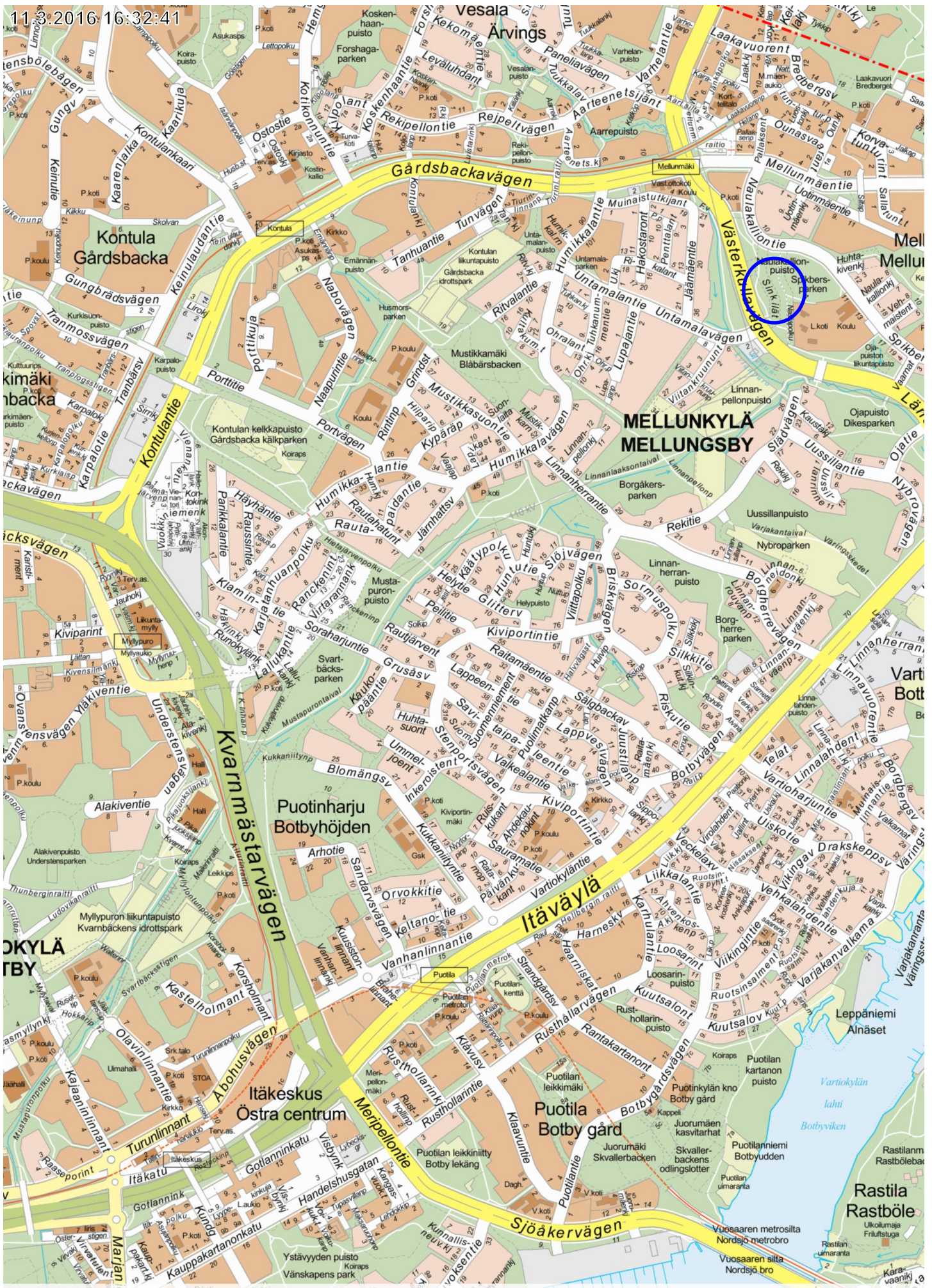


20 m 1:1 000

Ajantasa-asemakaava, Kantakartta ©Helsingin kaupunki

LÄNSISATAMA Jätkäsaari ohjeelliset kaavatontit 20828/5-6 ja 20829/1 ja 3 (asemakaava nro 12331).



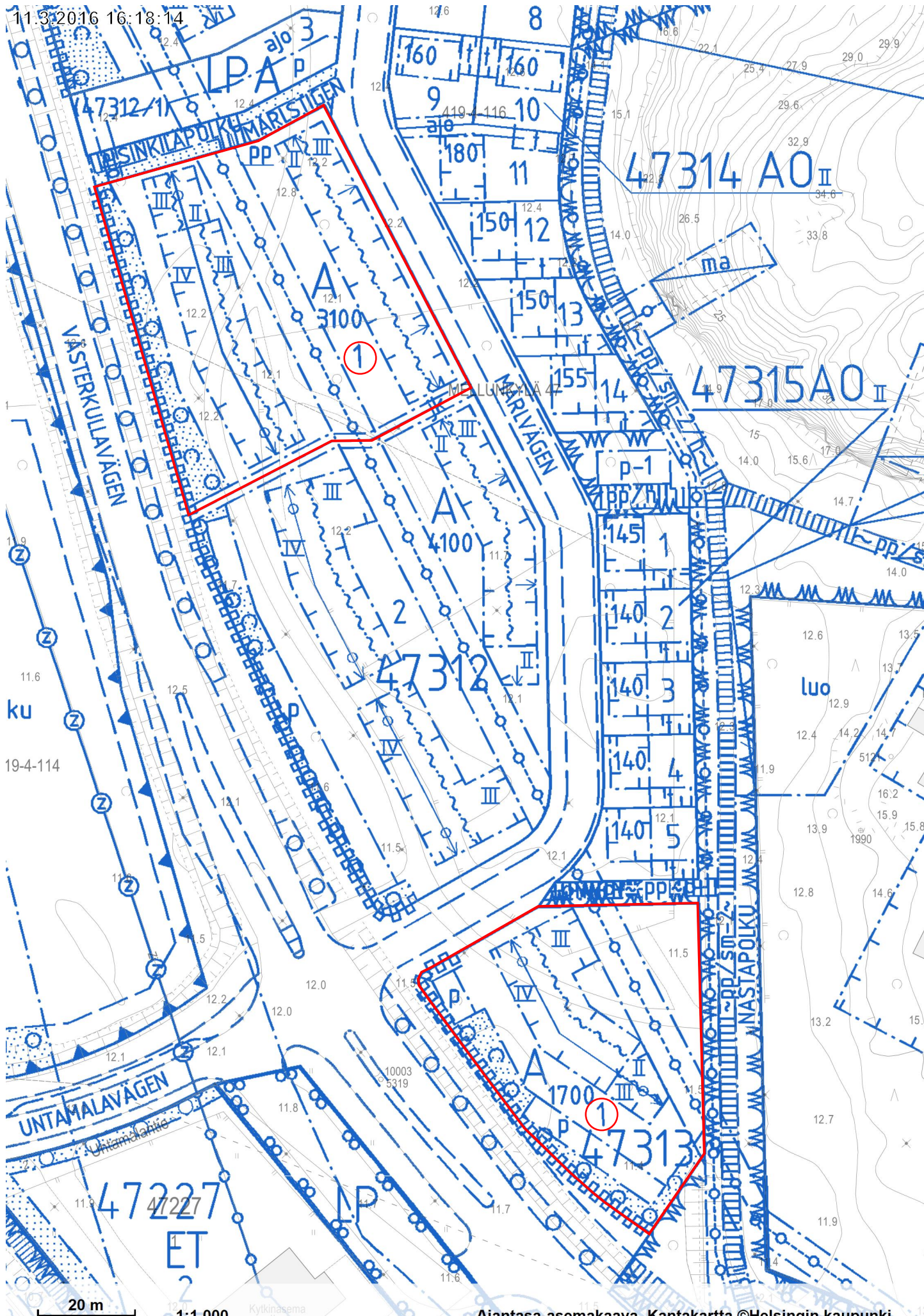


500 m  
Sijantikartta

1:15 000

Opaskartta (pääkaupunkiseutu) ©Helsingin, Vantaan ja Espoon kaupungit  
MELLUNKYLÄ, Mellunmäki, Naulakalliontie, tontit 47312/1 ja 47313/1







18.3.2016 15:26:30



500 m

1:15 000

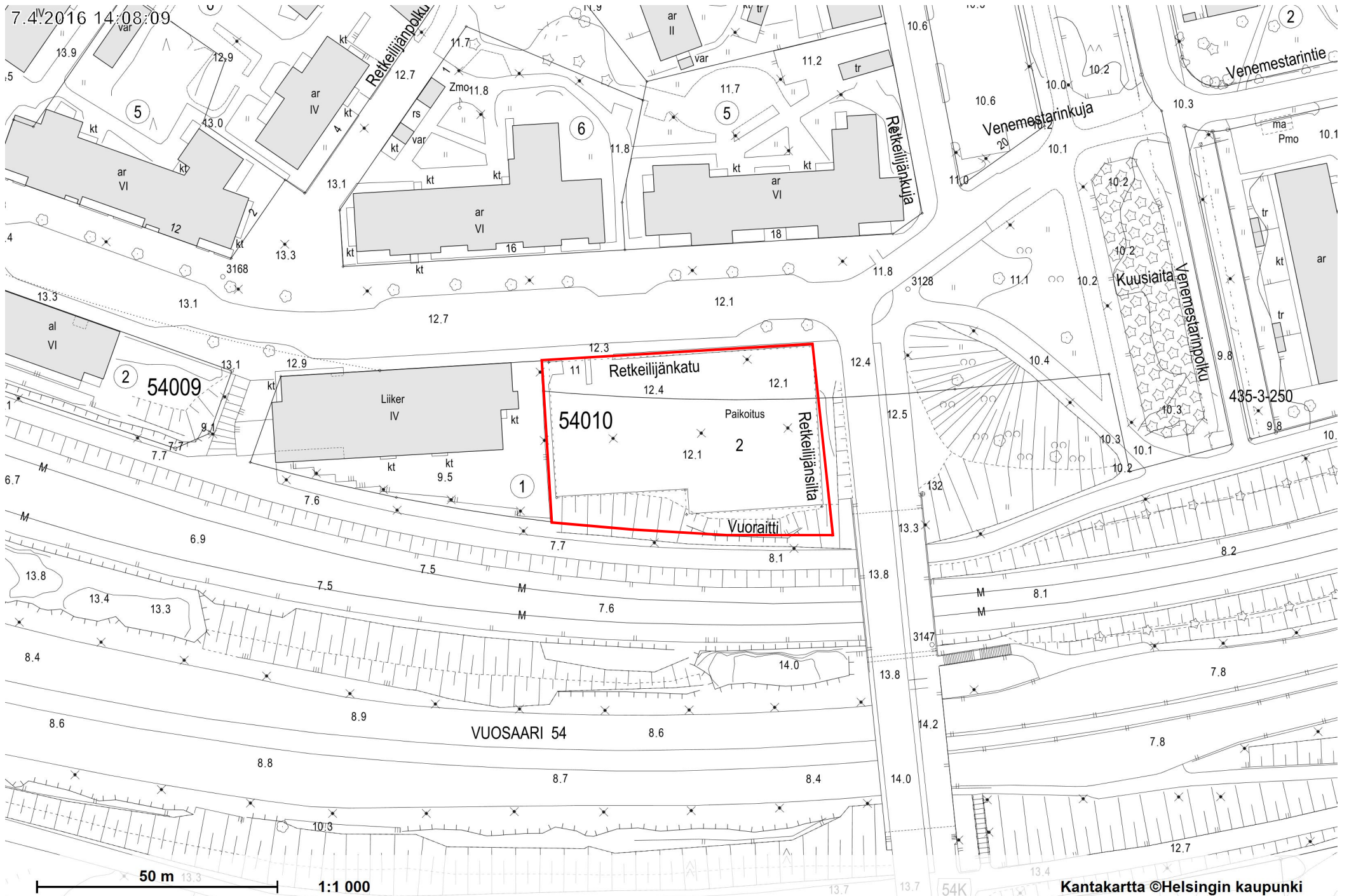
Sijaintikarta

VUOSAARI Rastila Retkeilijänkatu 13, tontti 54010/3 (KUMPPANUUSKAAVOITUS)

Opaskartta ©Helsingin kaupunki



7.4.2016 14:08:09



VUOSAARI Rastila Retkeilijänkatu 13, tontti 54010/3 (KUMPPANUUSKAAVOITUS)