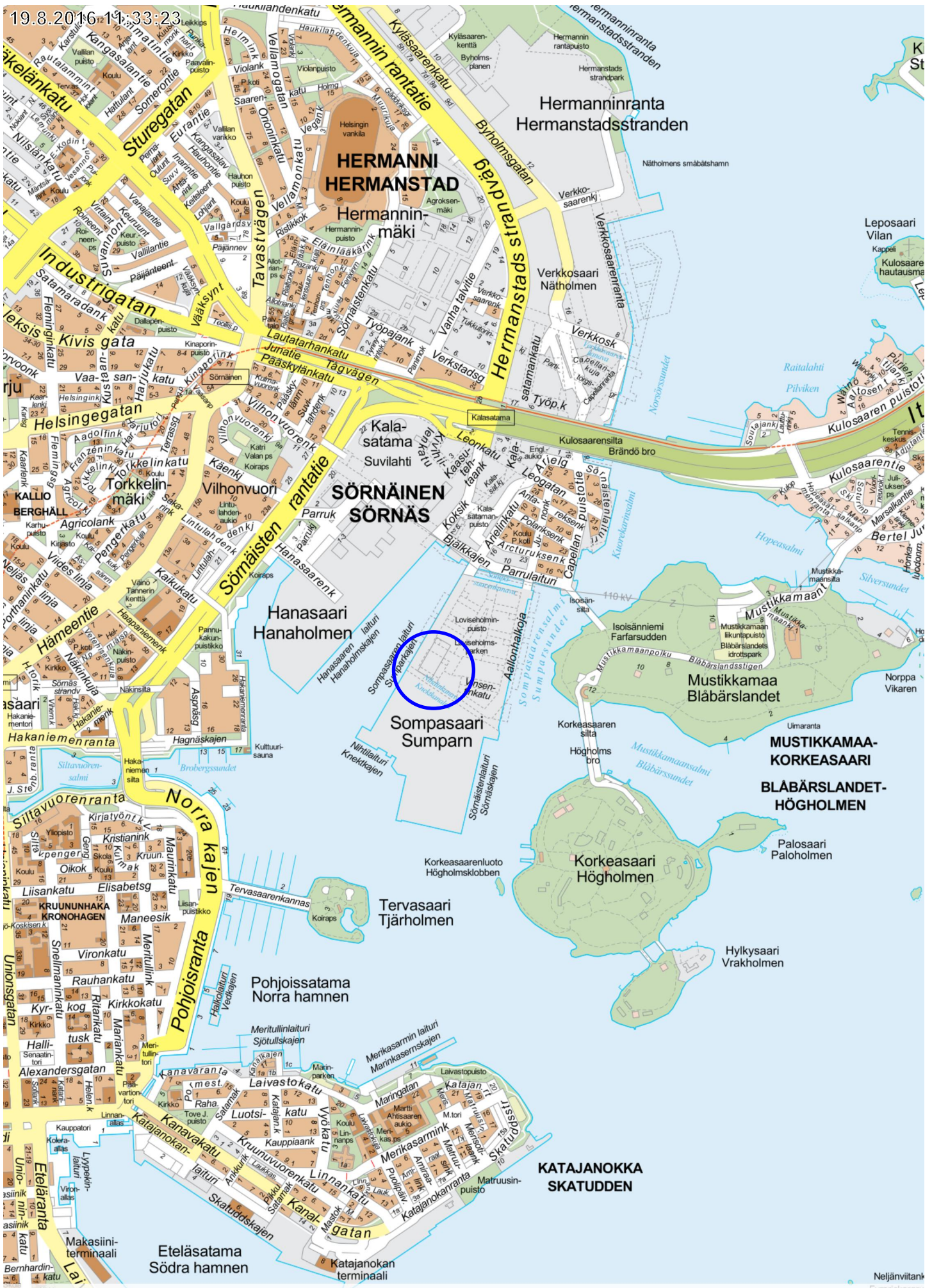


19.8.2016 19:33:23



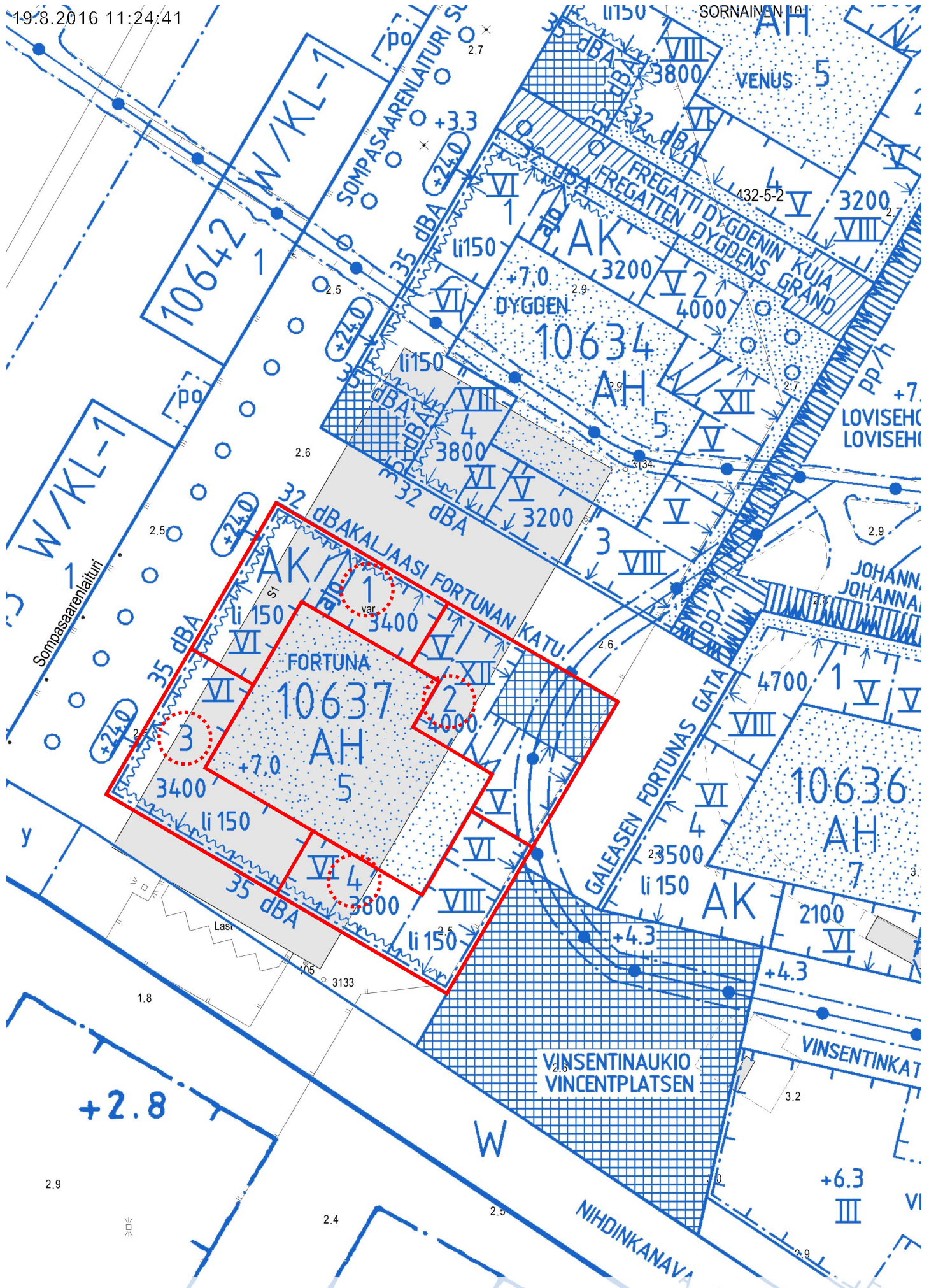
500 m

1:15 000

Opaskartta ©Helsingin kaupunki

Sijaintikartta

SÖRNÄINEN Sompasaari, tontit 10637/1-4





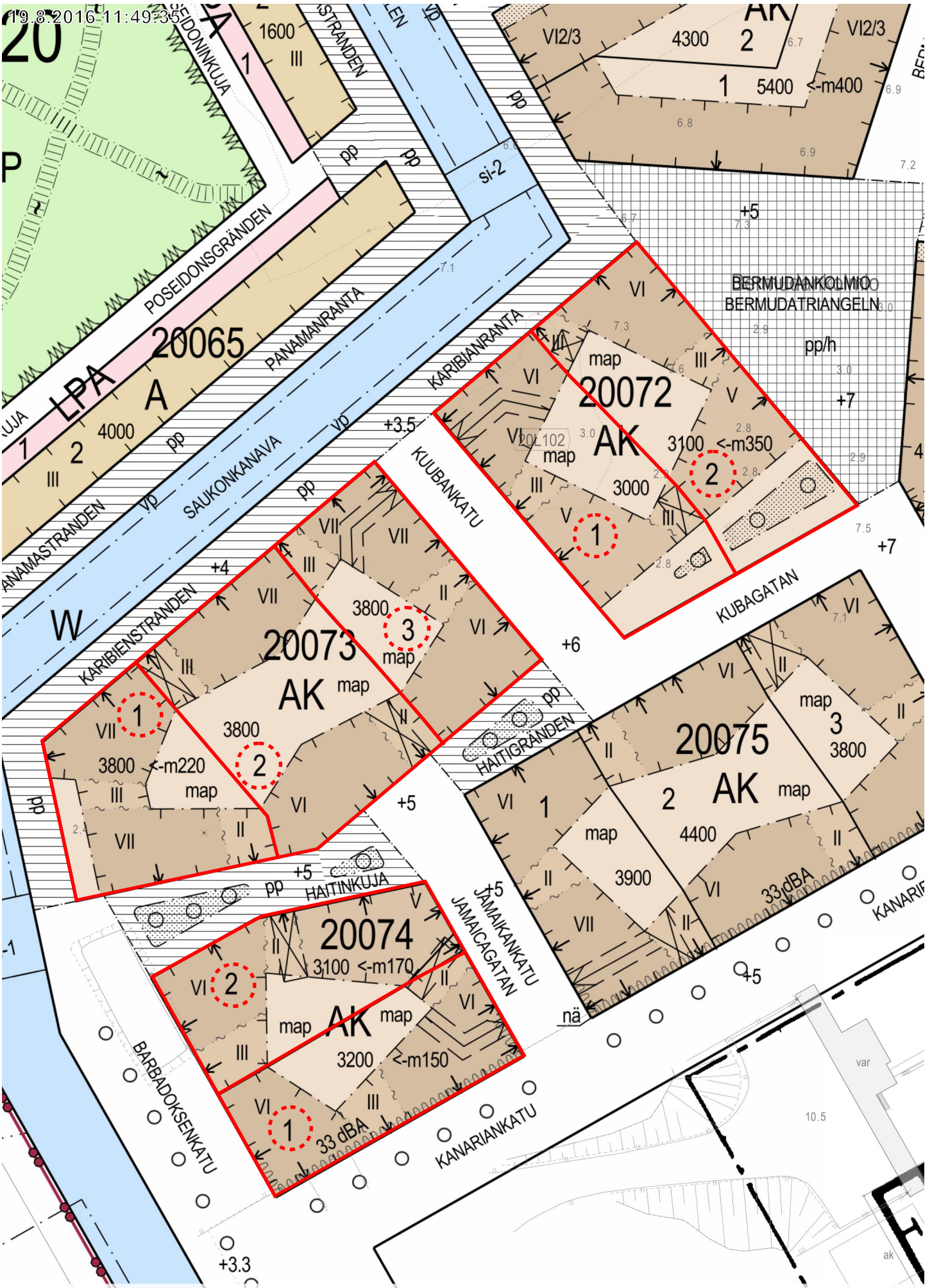
500 m

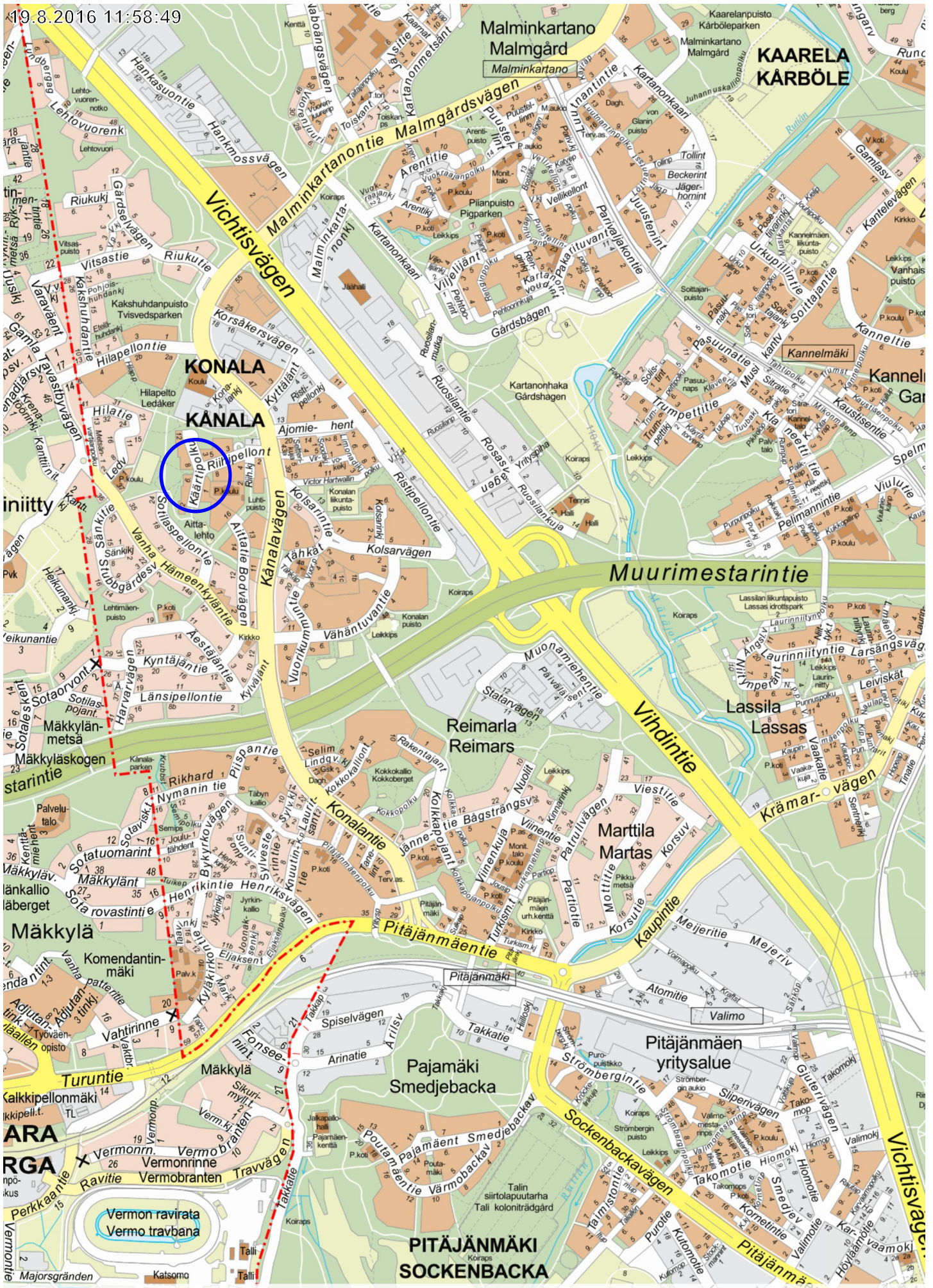
1:15 000

Sijaintikartta

LÄNSISATAMA, Jätkäsaari tontit 20072/1-2, 20073/1-3 ja 20074/1-2

Opaskartta ©Helsingin kaupunki





500 m

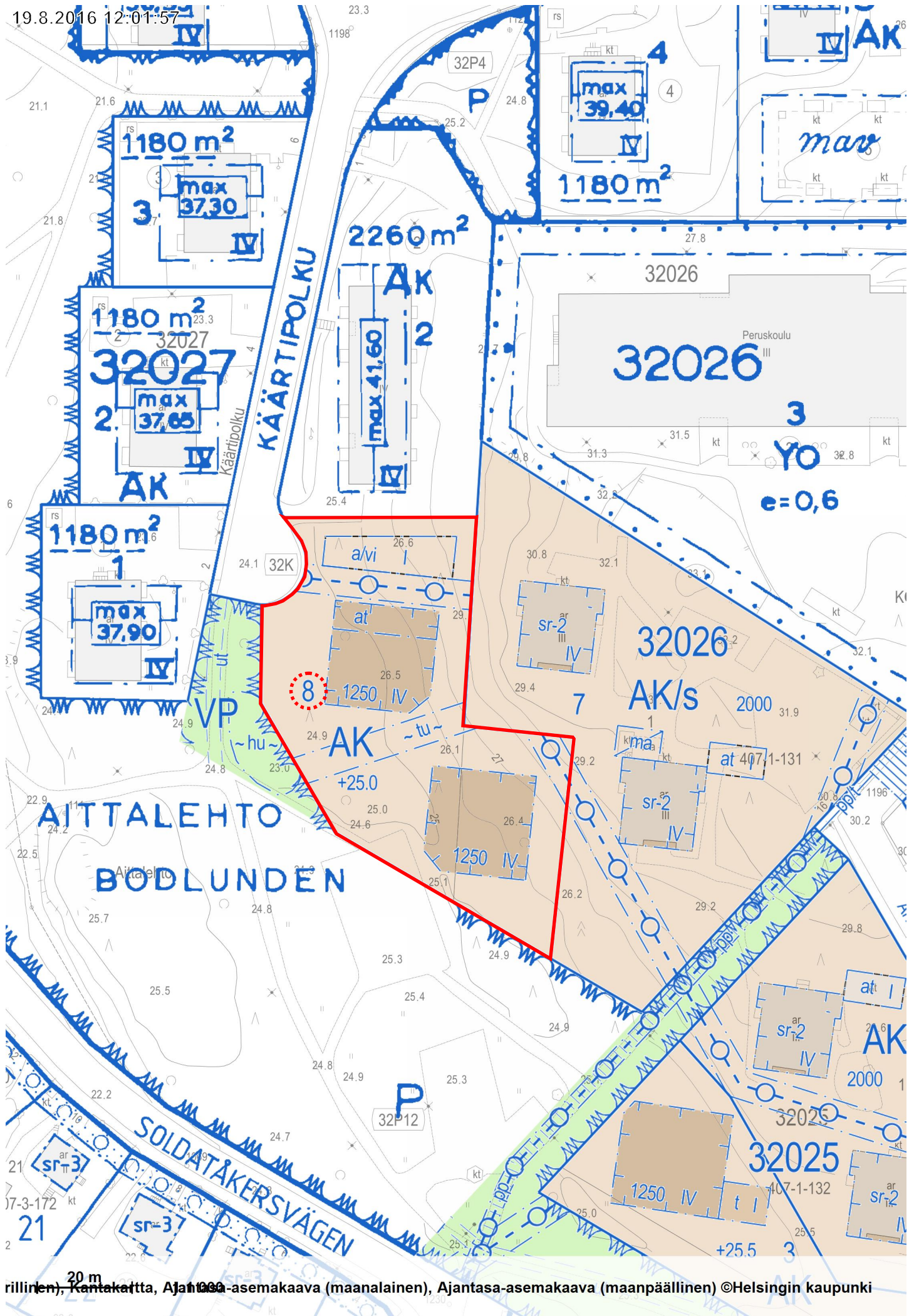
1:15 000

Opaskartta (pääkaupunkiseutu) ©Helsingin, Vantaan ja Espoon kaupungit

Sijaintikartta

KONALA Käärtilpolku tontti 32026/8

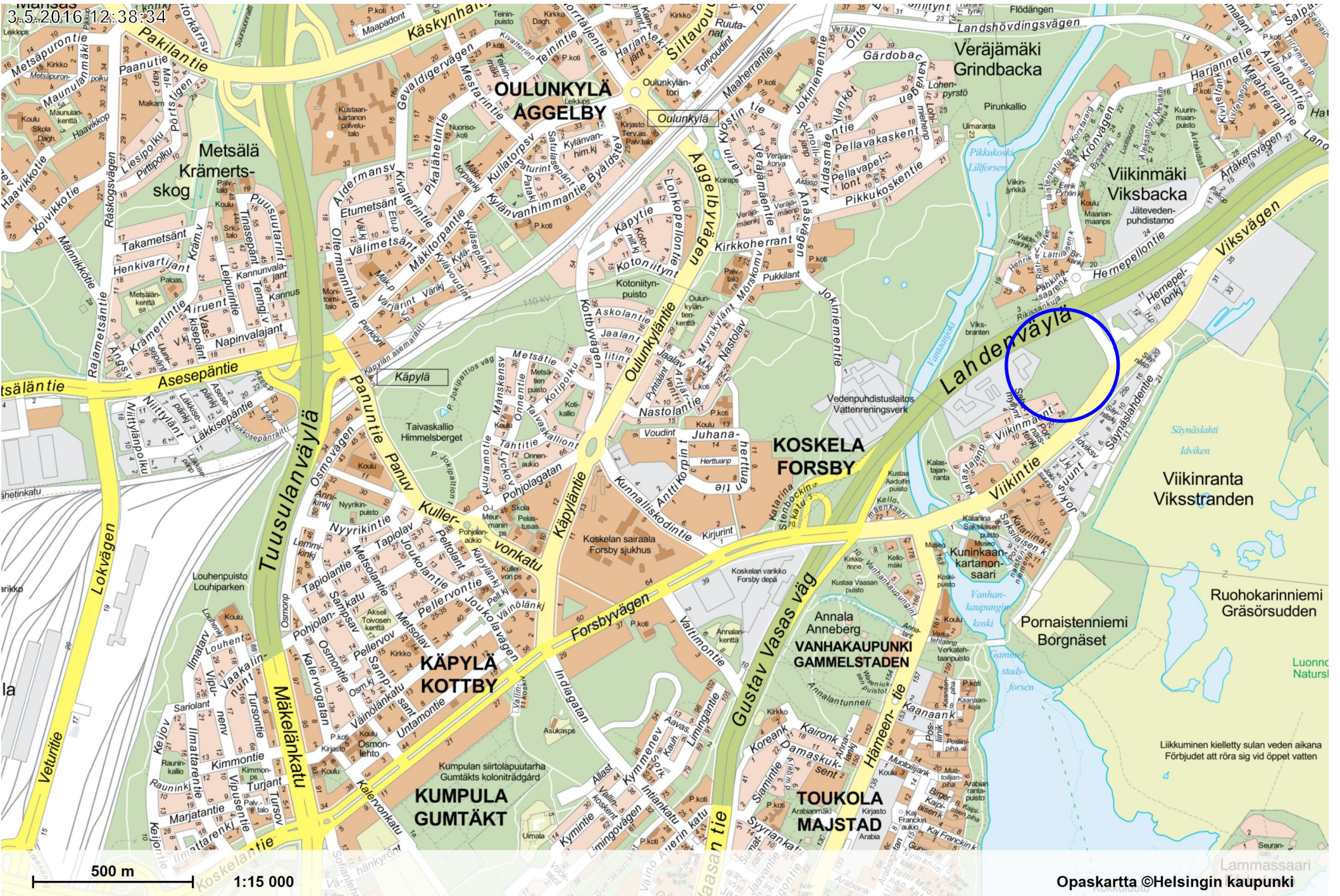
19.8.2016 12:01:57



20 m
rillinen), Kantakartta, Ajan 1999 asemakaava (maalainen), Ajantasa-asemakaava (maanpäällinen) ©Helsingin kaupunki

KONALA Käärtipolku ohjeellinen kaavatontti 32026/8 (asemakaava nro 12262)

3.5.2016 12:38:34



Sijaintikartta

VIIKKI, Viikinkallio, Viiknranta, tontti 36279/2.

Opaskartta ©Helsingin kaupunki

Liikkuimen kielletty sulan veden aikana
Förbjudet att röra sig vid öppet vatten

Lammassaari

Luonn
NaturSi

Ruohkarinniemi
Gräsörsudden

Viiknranta
Viksstranden

Viikinkallio
Viksbacka

Lahdeväylä

KOSKELA
FORSBY

VANHAKAUPUNKI
GAMMELSTADEN

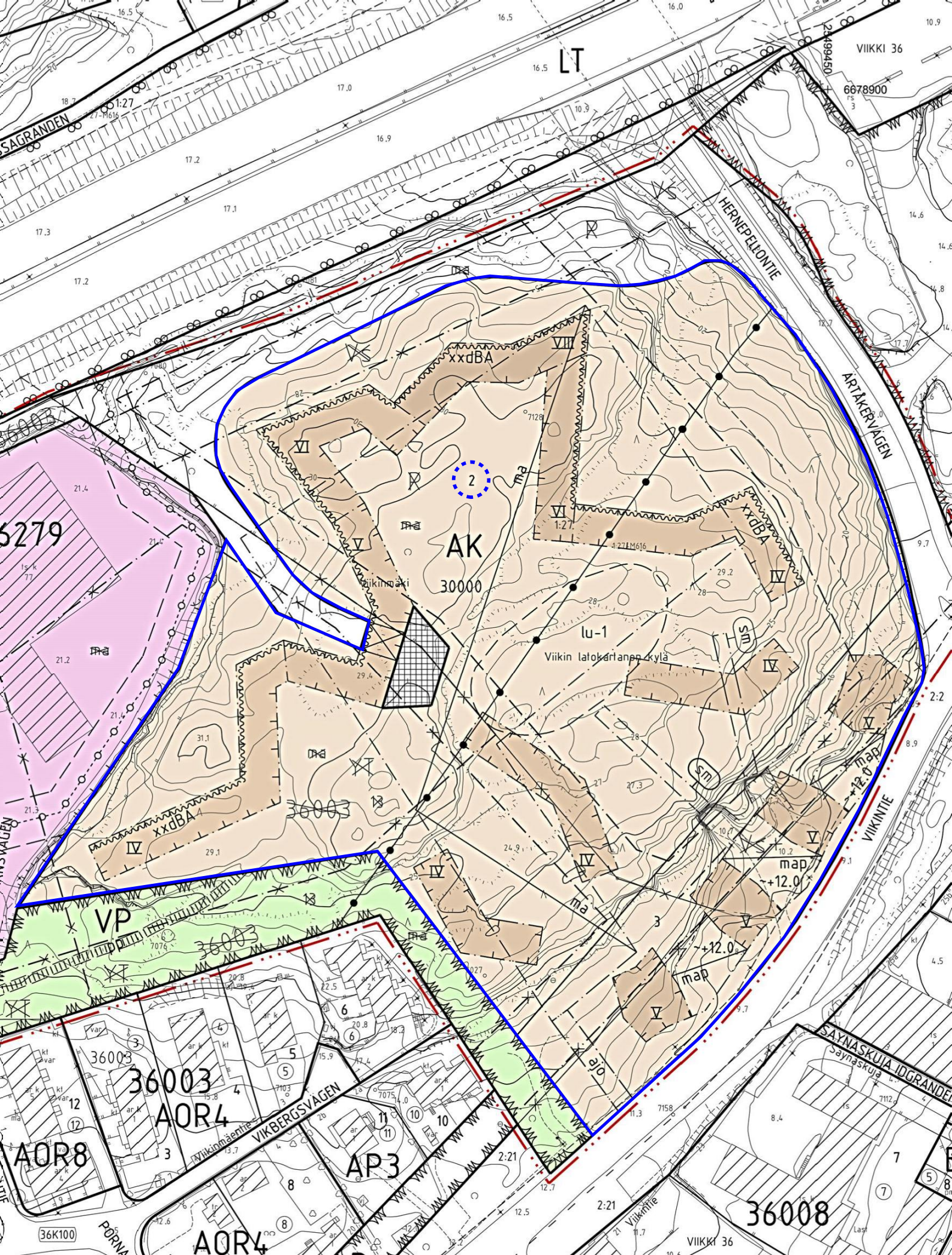
TOUKOLA
MAJSTAD

OULUNKYLÄ
AGGELBY

Metsälä
Krämerts-
skog

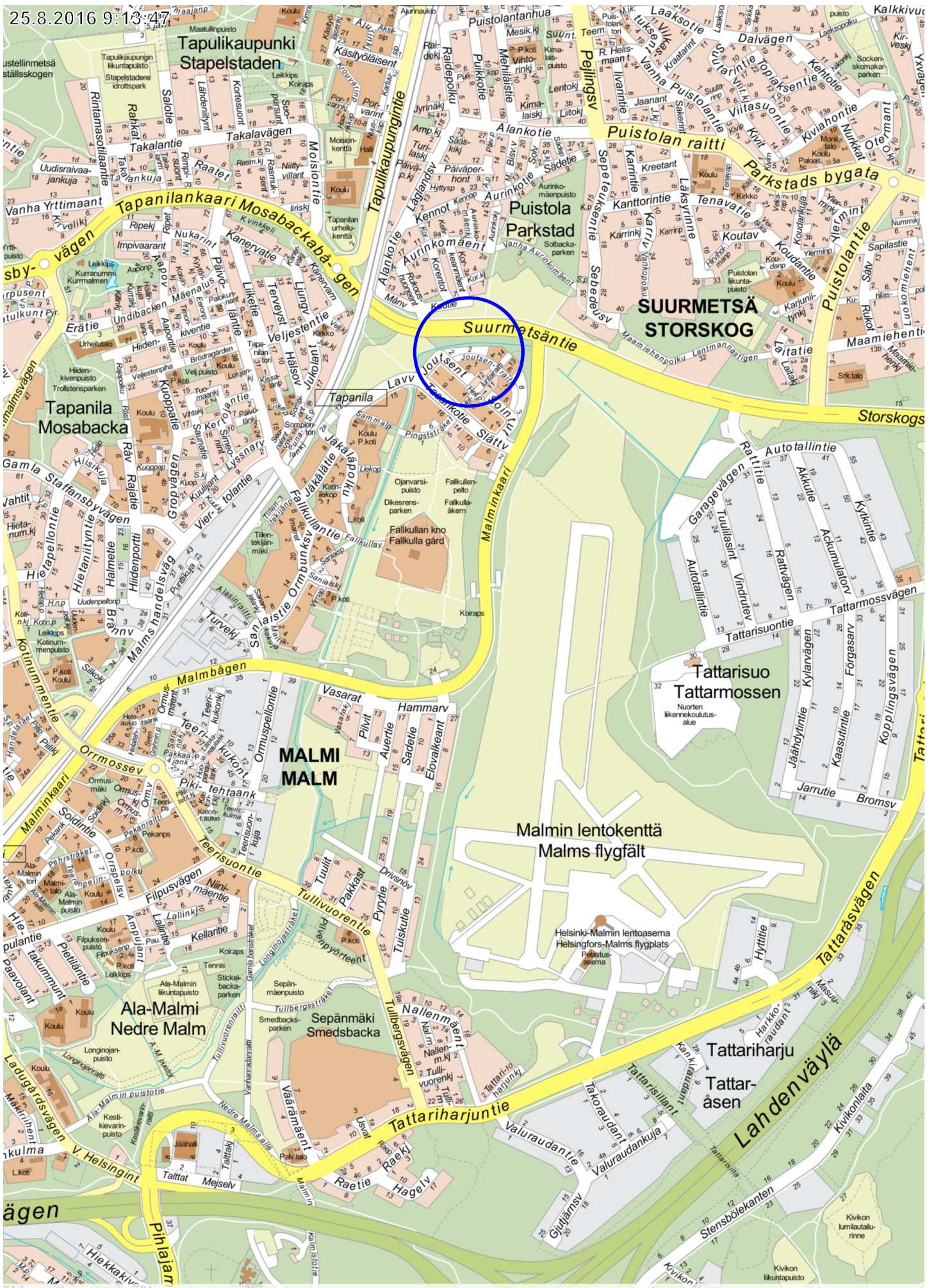
KÄPYLÄ
KOTTBY

KUMPULA
GUMTÄKT



VIIKKI Viikinkanta suunniteltu tontti 36279/2, alustava rajaus Viikinkantaan asemakaava-alueesta (v. 2016). Tarkempi suunnittelu kumppanuuskaavoituksena, ei mittakaavassa.

25.8.2016 9:13:47



Sijaintikartta

1:15 000

MALMI, Malmi lentokenttä, Jokipoikasentie, tontti 38339/2

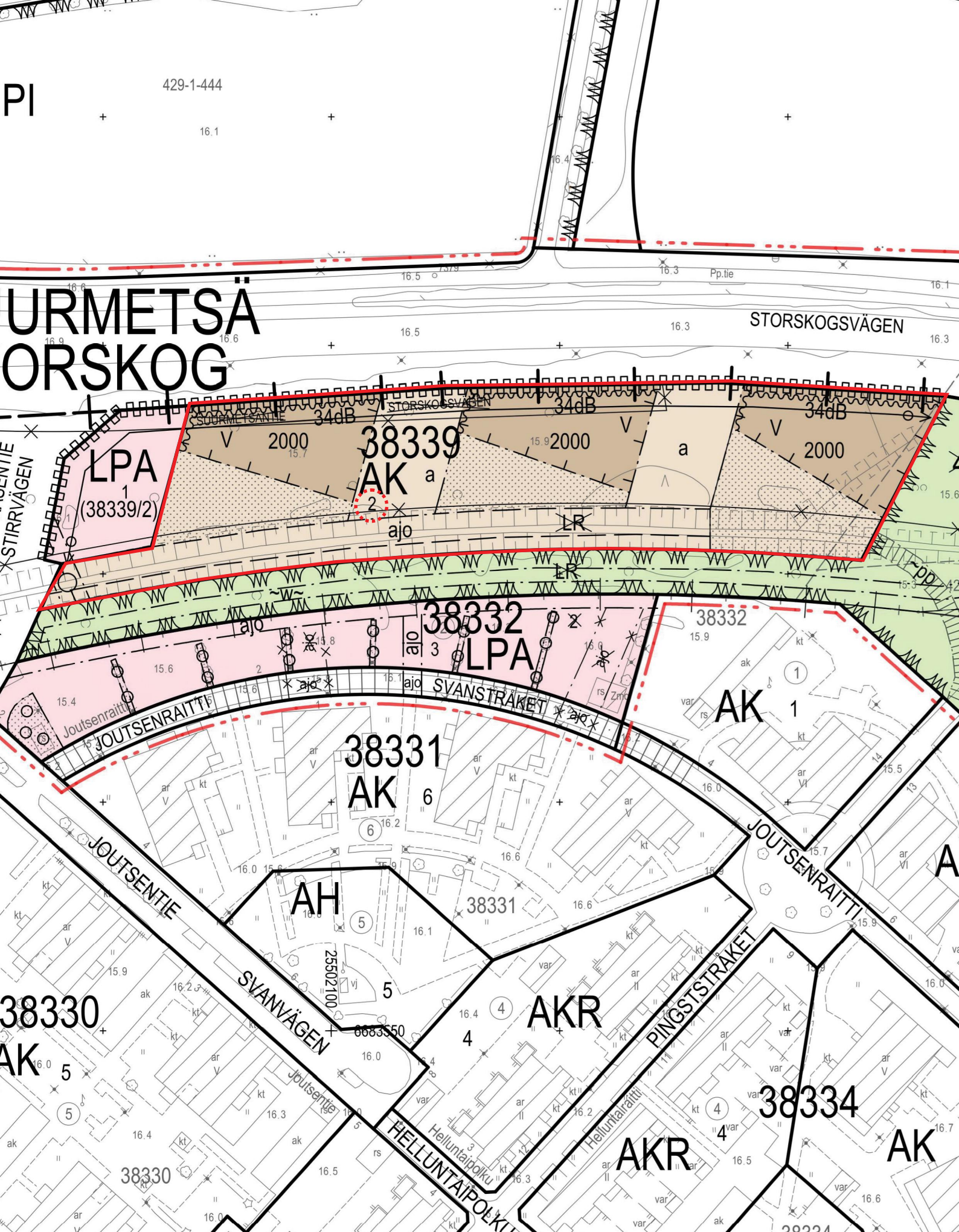
Opaskartta ©Helsingin kaupunki

PI

429-1-444

16.1

URMETSÄ ORSKOĞ



MALMI, Malmin lentokenttä, Jokipoikasentie, ohjeellinen kaavatontti 38339/2
 Ote asemakaavaehdotuksesta 12380 26.4.2016. Ei mittakaavassa.



500 m

1:15 000

Sijaintikartta

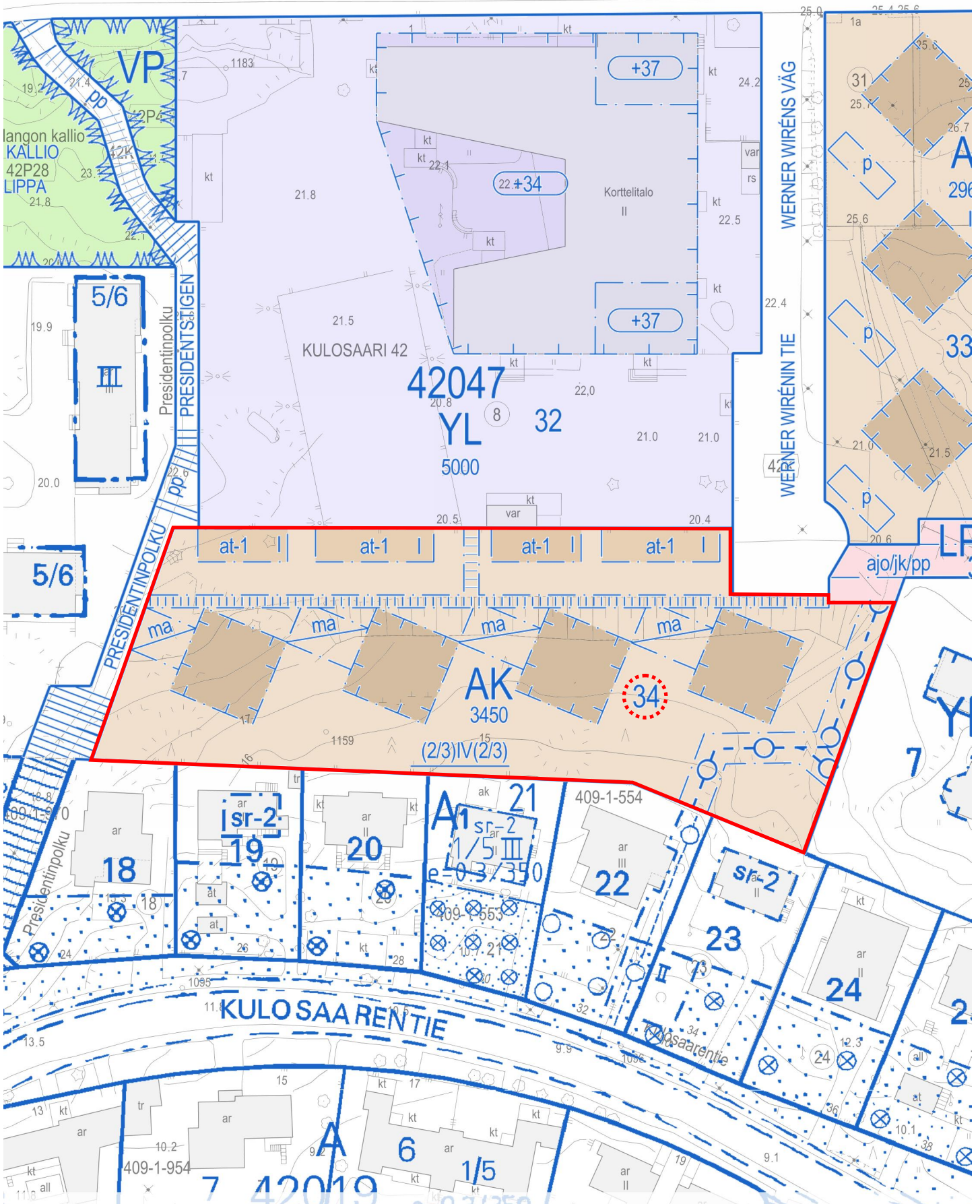
KULOSAARI, Werner Wirénin tie, tontti 42047/34

Opaskartta ©Helsingin kaupunki

25.8.2016 9:30:14

$e=0.5$

KYÖSTI KALLION TIE



20 m
KULOOSAARI, Werner Wirénin tie, ohjeellinen kaavatontti 42047/34 (asemakaava nro 12285)

KULOOSAARI, Werner Wirénin tie, ohjeellinen kaavatontti 42047/34 (asemakaava nro 12285)



AA-RI
DET-
IN

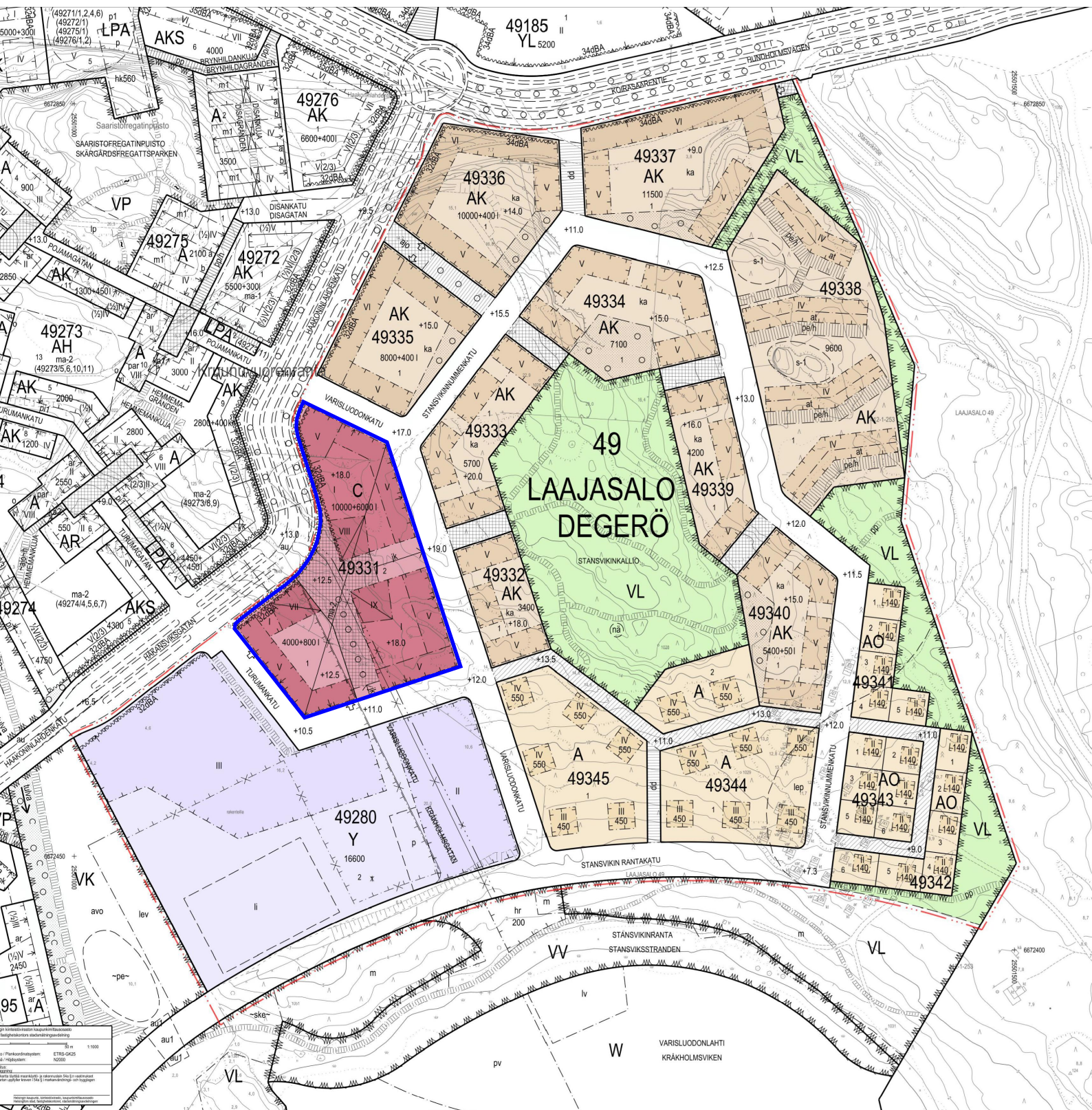
500 m

1:15 000

Opaskartta ©Helsingin kaupunki

Sijaintikartta

LAAJASALO Kruunuvuorenranta tontti 49331



LAAJASALO, Kruunuvuorenranta, suunniteltu kortteli 49331. Ote asemakaavaluonnoksesta Stansvikinummi 24.11.2015. Ei mittakaavassa.