

ALUE 2


LIITE 4 a

Ilmakuvat: <http://kartta.hel.fi/Default.aspx>


----- = viljelylaakso




1930




1964




1943



1969



1950



1976

## ALUE 2

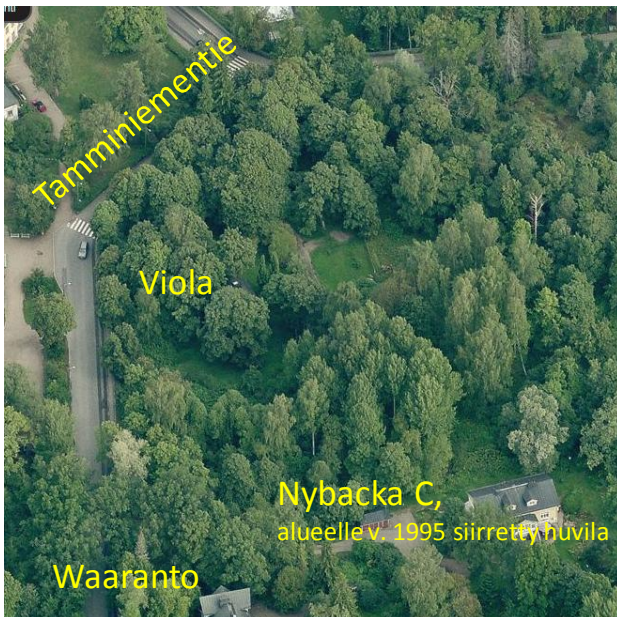
Valokuva vuodelta 1936,  
ks. Meilahden huvila-alueen ympäristöhistoriallinen selvitys

LIITE 4 b

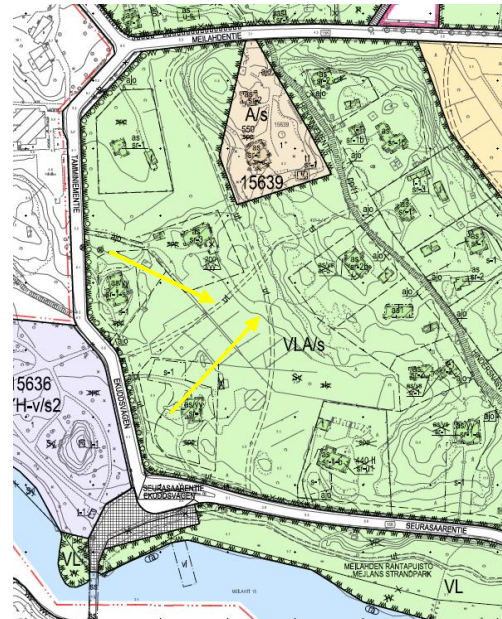


Ilmakuva 1936

Violan tontti viljelysiineen vuonna 1936 / Marjaana Pernilän arkistossa,  
Chris-May Savoniuksen luvalla



Ilmakuva 2016



### KAAVAHDOTUS:

**VLA/s** Kulttuurihistoriallisesti ja puutarhataiteellisesti merkittävä lähivirkistys- ja asuinalue. VLA/s-huvila-alueiden suojelumerkinnällä merkityt huvilat, rakennukset, rakennelmat, puutarhakulttuurin jäänteet sekä luonnonympäristö muodostavat arvokkaan ympäristökokonaisuuden. Huvilapuutarhakulttuuri, pihapiirien arvokkaat ominaispiirteet sekä maisemalliset arvot tulee säilyttää.

**ut** Ohjeellinen ulkoilutie, jota pääsääntöisesti ei saa asfaloitaa