

*Vanhankaupungin selkä
Gammelstadsfjärden*

Saunalahti
Bastuviken

Liite 2
HEL 2016-007355

HERT
HERT

Herttoniemen
teollisuusalue
Hertonäs
industriområde

Leposaari
Vilan

Österleden

Herttoniemen ranta
Hertonäs strand

Kaupungin vaihdossa
luovuttama AK-tontti
(Reginankuja 3)

170

Itäväylä

KULOSAARI
BRÄNDÖ

Tullisaarenselkä
Turholmsfjärden

MUSTIKKAMAA
BLÅBÄRSLANDET

Kaupungin
vaihdossa
saama alue
Turholm

KEASAARI
SHOLMEN

Hylkysaari
Vrakholmen

LAAJASALO
DEGERÖ

Tahvonlahti
Stansvik

Hevossalmi
Hästnässund

*Kruunuvuorenselkä
Kronbergssfjärden*

Pitkäluoto
Långholmen

Lonna
Lonnar

Vasikkasaari
Kalvholmen

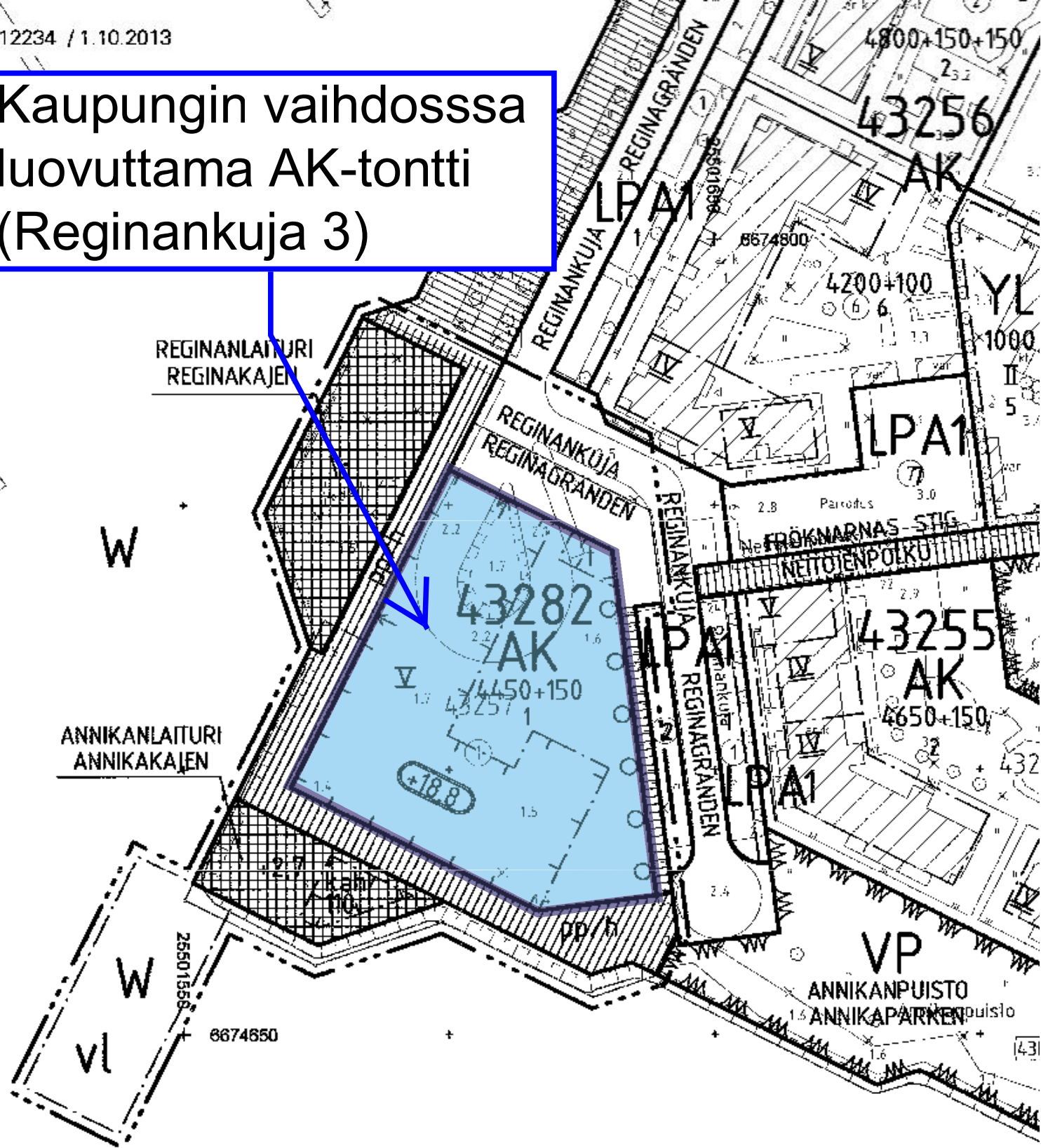
Mittakaava 1:20 000

Pikku-Musta



Kaupungin vaihdossa luovuttama AR-tontti (Lauttasaarenmäki 7)

**Kaupungin vaihdossa
luovuttama AK-tontti
(Reginankuja 3)**

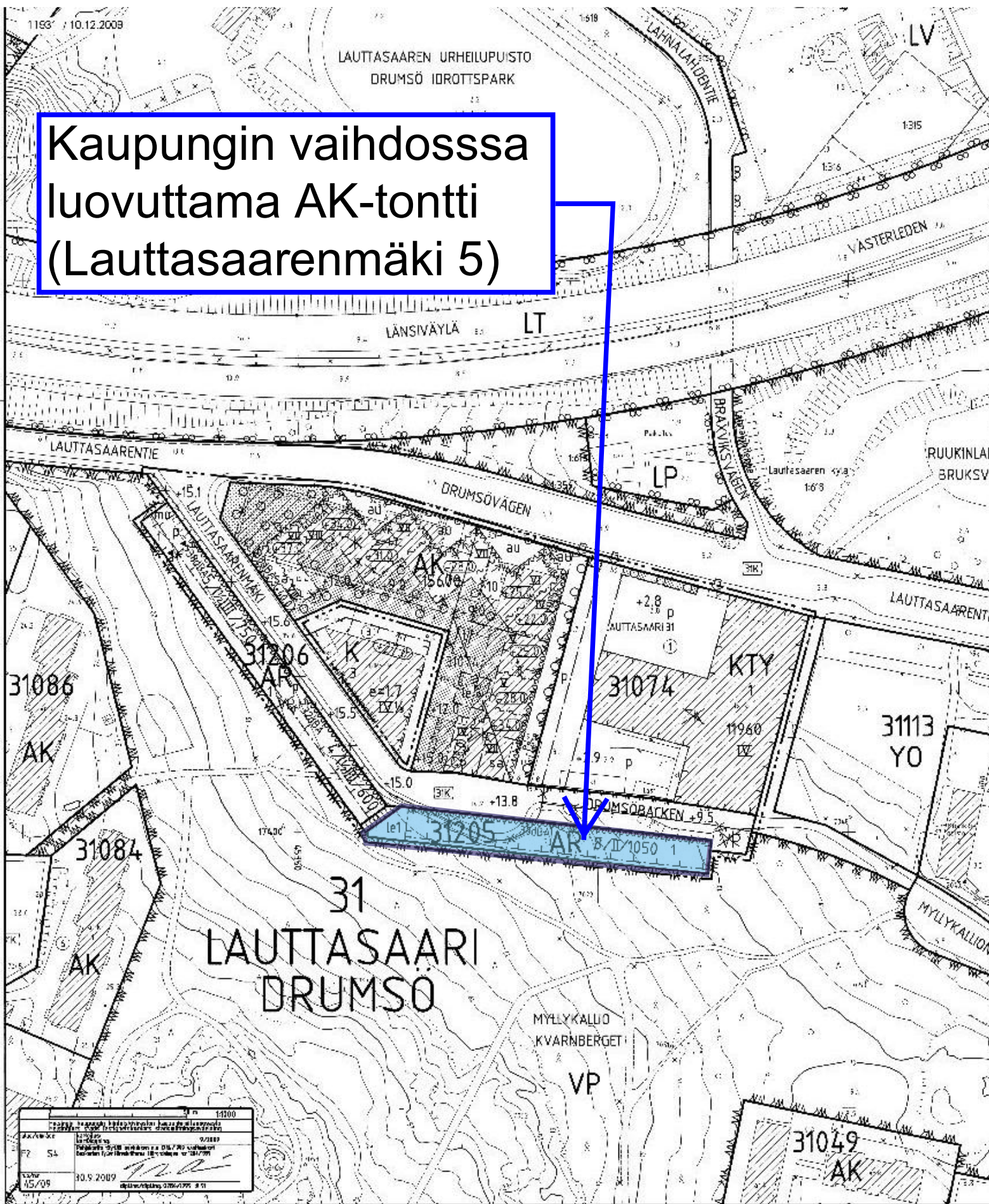


Helsingin kaupungin kiinteistöviraston kaupunkimittausosasto Helsingfors stads fastighetkontors stadsmåtningsavdelning	
 50 m 1:1000	
Tasokoordinaattisto / Plankoordinatssystem: ETRS-GK26 Korkeusjärjestelmä / Höjdsystem: N2000	
alueenröide: 674601d	karttoitus: 4/2013 karttapaikka: Pohjakartta täytissä saatuaan n:o 1284/1999 vskämuksat Baskartan fyber föreskriftens i förordningen n:o 1284/1999
rookri: 26/13	23.4.2013  dipl.ins/dipl.insg. (1284/1999 96)

1193 / 10.12.2009


LAUTTASAAREN URHEILUPIISTO
DRUMSÖ IDROTTS PARK

**Kaupungin vaihdossa
luovuttama AK-tontti
(Lauttasaarenmäki 5)**




31
LAUTTASAARI
DRUMSÖ

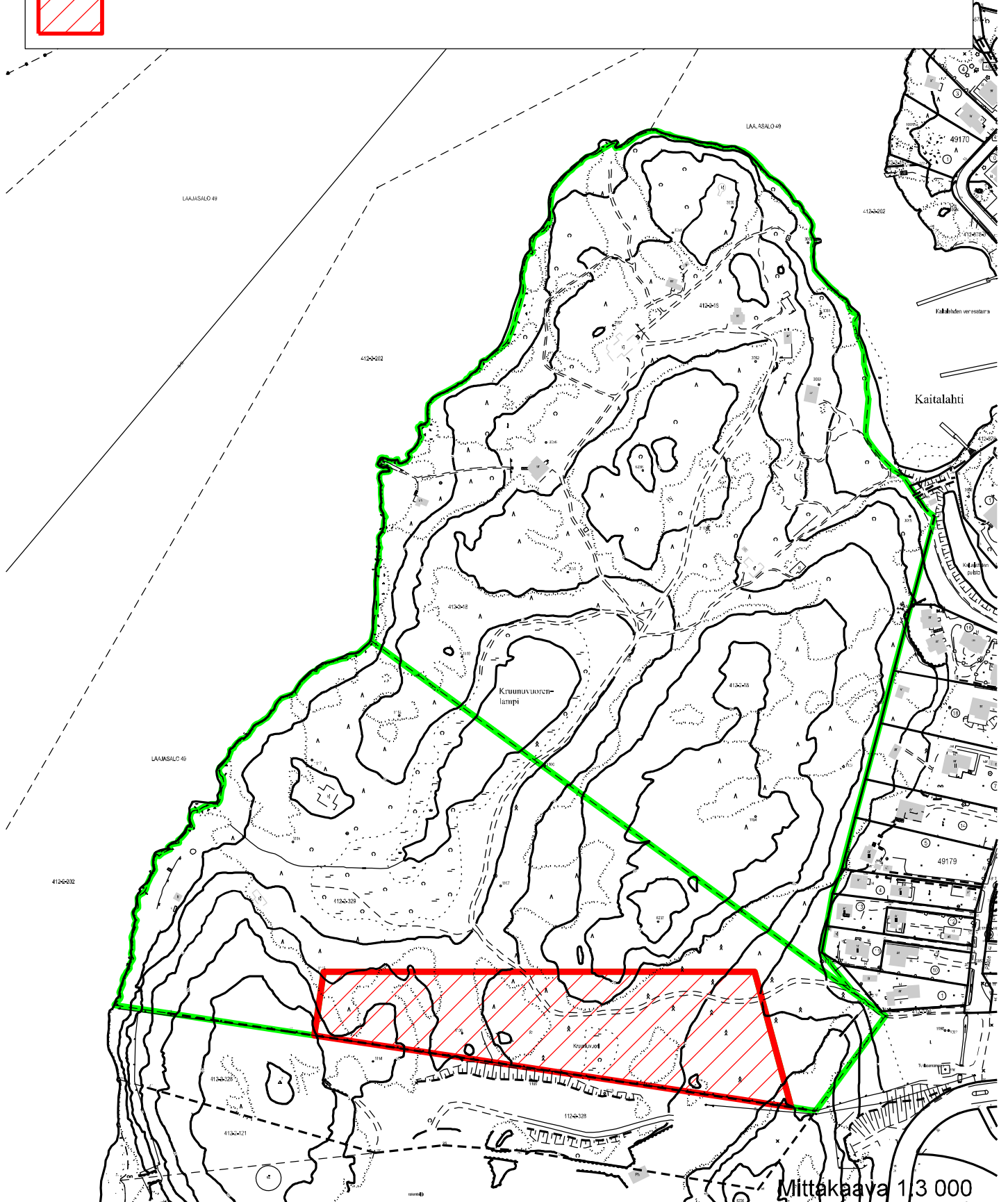
1:1000	
Kartta on laadittu maastokartoista ja muista lähteistä.	
AK/AV/SK	1:1000
SA	10.12.2009
Kartta on laadittu maastokartoista ja muista lähteistä.	
Kartta	10.12.2009
15/09	10.12.2009



Helsingin kaupunki ostaa kiinteistöt 91-412-2-18 ja 91-412-2-329.



Aarnion kuolinpesä pidättää itsellään n. 15 400 m² suuruisen määrällän kiinteistöstä 91-412-2-329.



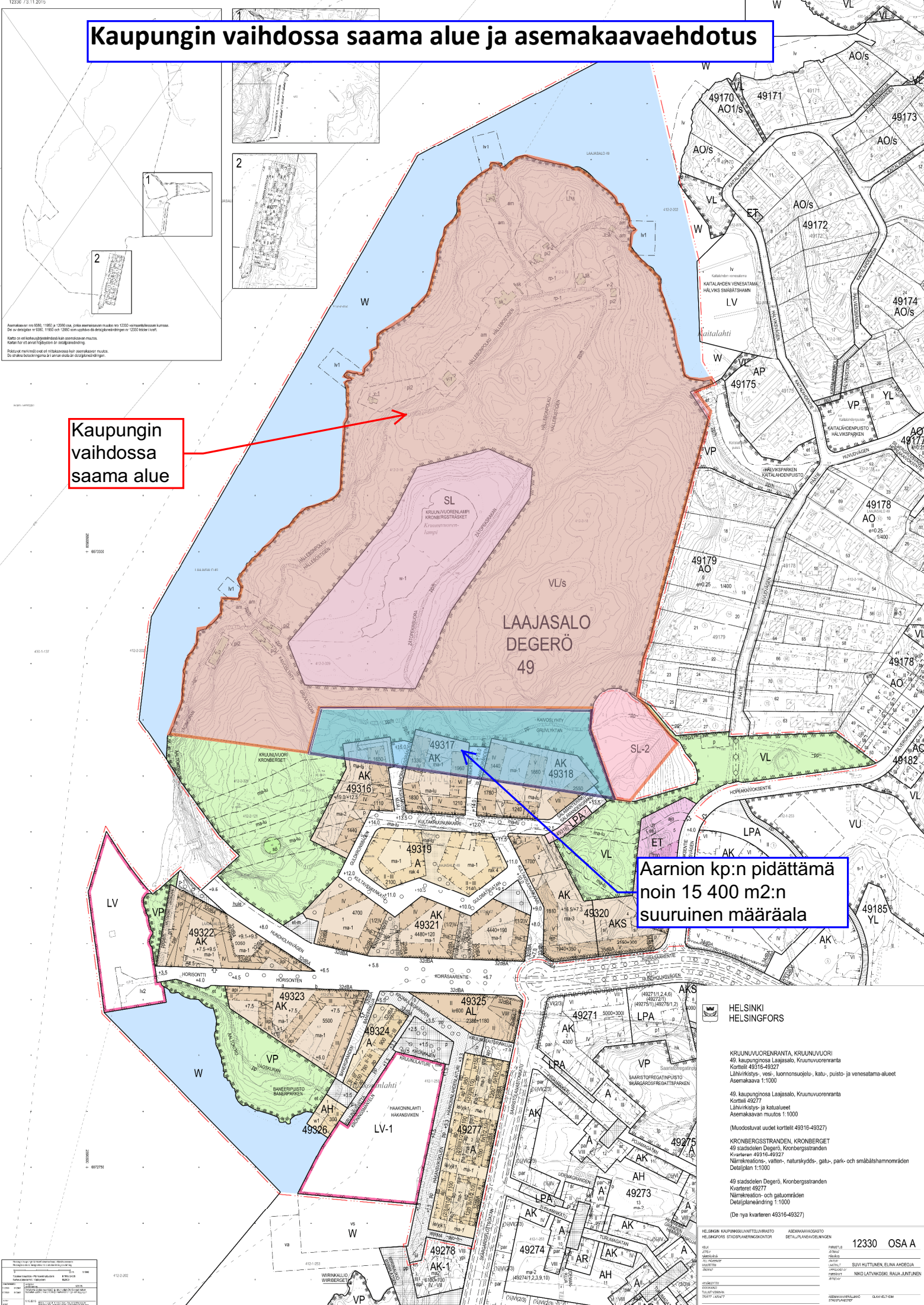
Mittakaava 1/3 000

Kaupungin vaihdossa saama alue ja asemakaavaehdotus

Asemakaava nro 5288, 1:5000, joka astetasoissa muutos nro 12330 vuorokauden kuluessa.
Diivon suunnitelma nro 5288, 1:5000, joka astetasoissa muutos nro 12330 vuorokauden kuluessa.
Kaava on otettu voimaan 12330 vuorokauden kuluessa.
Kaava on otettu voimaan 12330 vuorokauden kuluessa.
Päätös on otettu voimaan 12330 vuorokauden kuluessa.
Diivon suunnitelma nro 5288, 1:5000, joka astetasoissa muutos nro 12330 vuorokauden kuluessa.

Kaupungin
vaihdossa
saama alue

Aarnion kp:n pidättämä
noin 15 400 m²:n
suuruinen määräala



HELSINKI HELSINGFORS

KRUUNUVUOREN RANTA, KRUUNUVUORI
49 kaupunginosassa Laajasalo, Kruunuvuoren ranta
Kortit 49316-49327
Lähi- ja keskirakentamiskäyttö, katu-, puisto- ja vesialueet
Asemakaava nro 1:1000

49. kaupunginosassa Laajasalo, Kruunuvuoren ranta
Kortit 49277
Lähi- ja keskirakentamiskäyttö, katu-, puisto- ja vesialueet
Asemakaavan muutos 1:1000

(Muodostuvat uudet kortit 49316-49327)

KRÖNBERGSSTRANDEN, KRÖNBERGET
49. kaupunginosassa Degerö, Kronbergsstranden
Kortit 49271-49277
Lähi- ja keskirakentamiskäyttö, katu-, puisto- ja vesialueet
Asemakaavan muutos 1:1000

(Muodostuvat uudet kortit 49271-49277)

49. kaupunginosassa Degerö, Kronbergsstranden
Kortit 49277
Lähi- ja keskirakentamiskäyttö, katu-, puisto- ja vesialueet
Asemakaavan muutos 1:1000

(De nya kvarteren 49316-49327)

HELSINKI KAUPUNGIN SUUNNITTELUVIRASTO ASEMAMAARASASTO
HELSINGFORS STADSPLANERINGSKONTOR DETALJPLANEERINGSÄMBETEN

12330 OSA A

PIIRITTEIJÄ: SUVI HUTTUNEN, ELINA AHEDJÄ
SUUNNITTELU: NIKA LATVALA, RAJA AHEDJÄ
SUUNNITTELU: NIKA LATVALA, RAJA AHEDJÄ