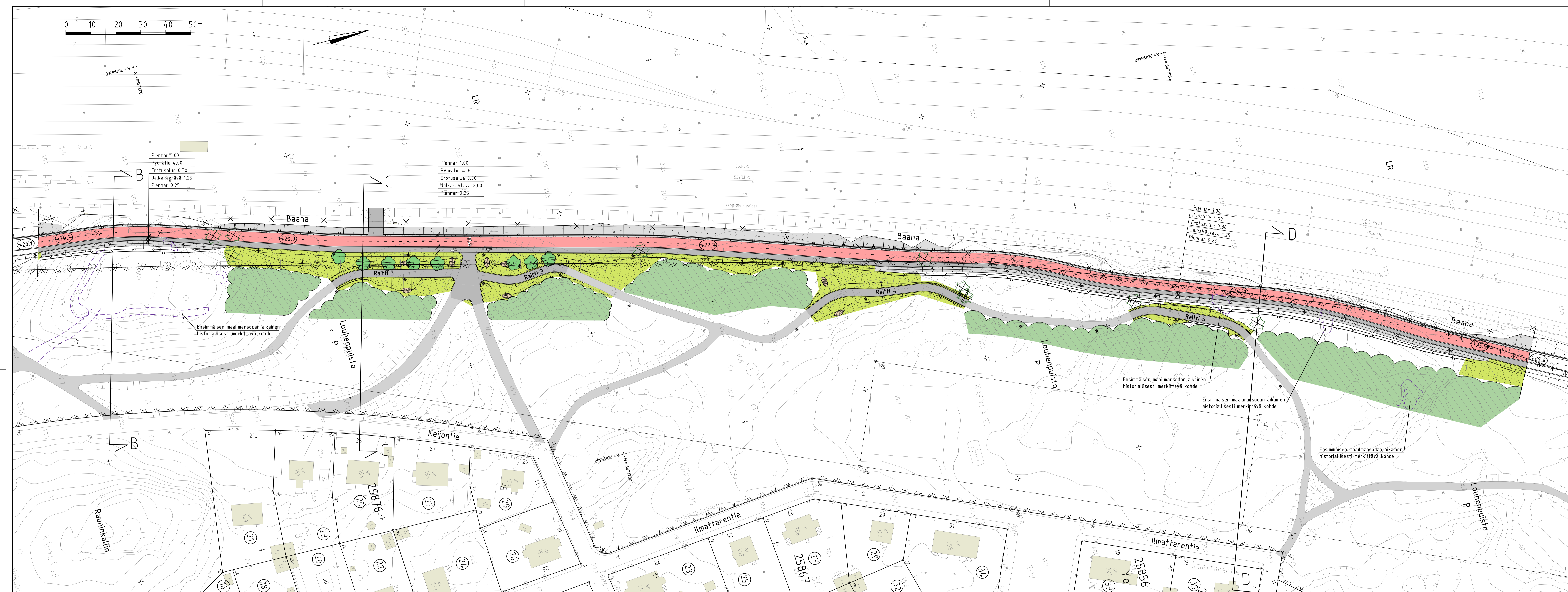
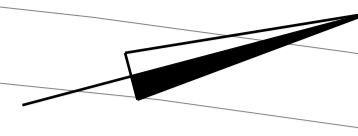
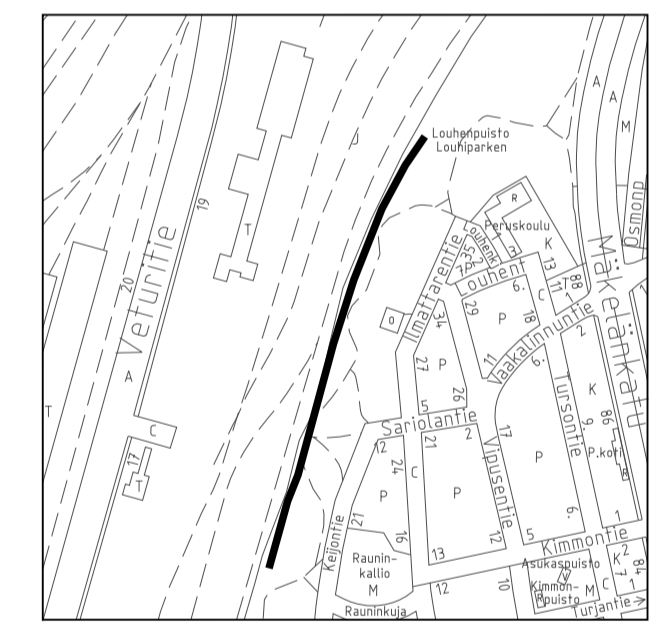


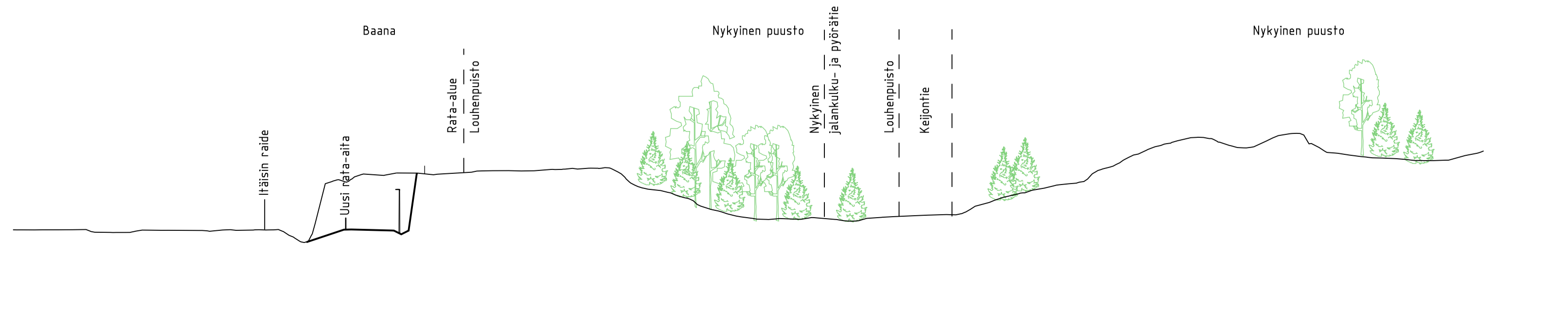
0 10 20 30 40 50m



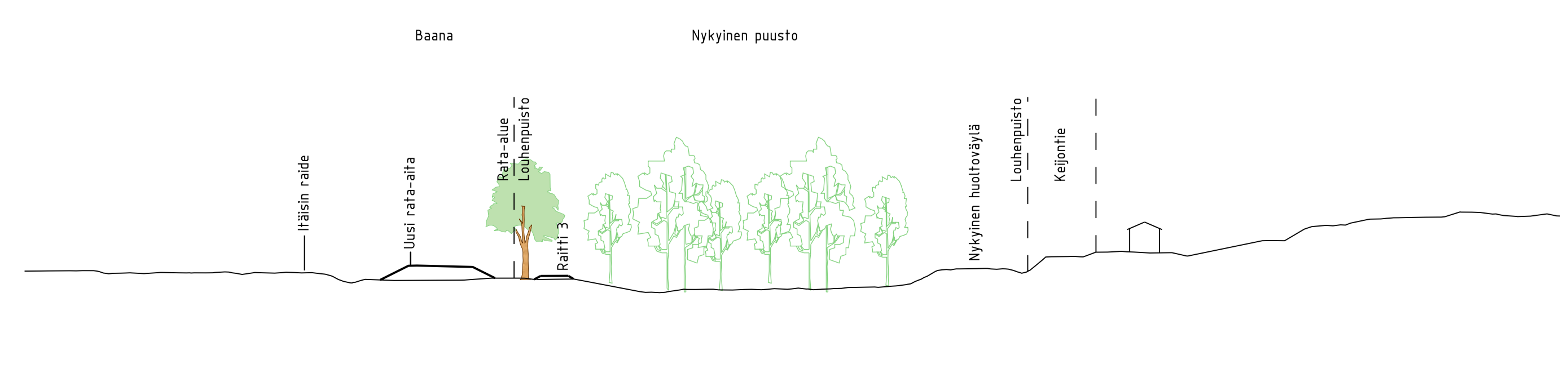
- PIIRUSTUSMERKINNÄT**
- Pyörätie, punainen
  - 3 kiven noppakivialta, harmaa, hilladonta
  - Jalkakäytävä, harmaa
  - Sepeli
  - Kalliomurske
  - Niitty
  - Kenttäkeveys
  - Istutettava lehtipu
  - Nykyinen havupuu
  - Poistettava havupuu
  - Nykyinen säilytettävä puusto
  - LK Nykyinen laitekaappi
  - Pyörätien liikimääräinen korkeusasema
  - Uusi rata-alta / suola-alta
  - Purettava nykyinen alta
  - Kallioleikkaus
  - Valaisin



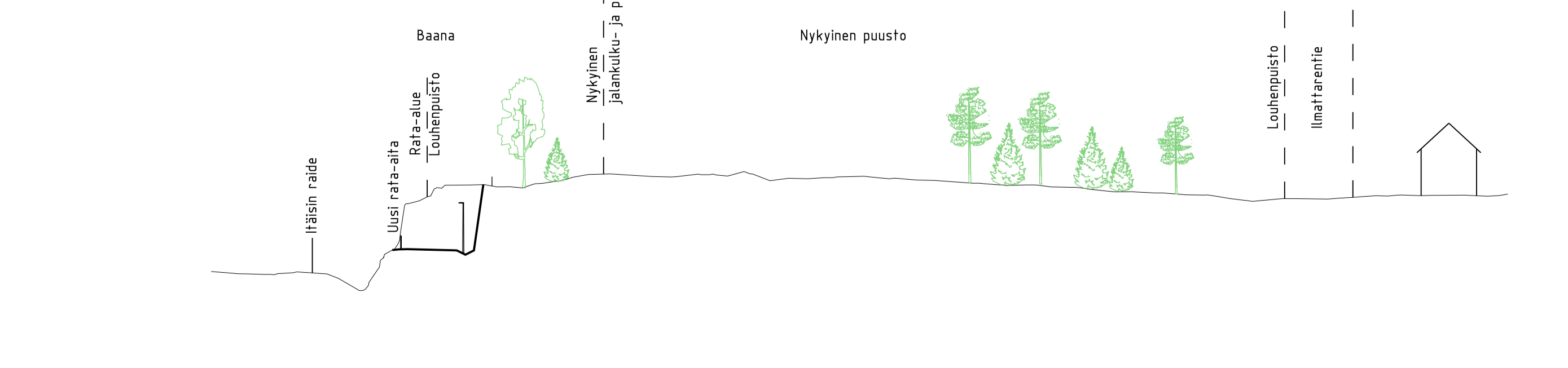
Poikkileikkaus B-B  
1:500



Poikkileikkaus C-C  
1:500



Poikkileikkaus D-D  
1:500



<b>HELSINGIN KAUPUNKI</b> RAKENNUSVIRASTO <small>KAUPUNTI, OSA-ALUE</small> 17. Pasila, Pohjois-Pasila, 25. Käpylä, Käpylä		<b>Katu- ja puisto-osasto</b> <small>PL 1515, Eteläkatu 5          00090 HELSINGIN KAUPUNKI</small>		<small>p: (09) 310 1561 f: (09) 310 38328          www.hkr.fi/ra/ p: aapotti@helsinki.fi</small>	
<b>POHJOISBAANA</b> välillä Rataphantie - Käpylän asema <b>LOUHENPUISTO</b> Pyörätiesuunnitelma, keskiosa					
MK	LUTTYT	NRO	KHS		
1:500	KORVAA	30474/2	YTLK		
	KORVATTU	TASOKOORDINAATTO:	HYV.	31.12.2015	Jarmo Ahonen
	ASEMAKAAVA	ETRS-GK25	TARK.	31.12.2015	Juha Väätäinen
	LIIKENNES.	KORKEUSJÄRJESTELMÄ:	LAAT.	31.12.2015	Ramboll
		N2000	HYV.	31.12.2015	Tauno Mäkelä
			TARK.	31.12.2015	Juha-Matti Pohjolainen
			LAAT.		