



Uudenmaan liitto
Nylands förbund



Uudenmaan 4. vaihemaakuntakaava Selostuksen liitekartat - kaavaehdotus

LAUSUNTOAINEISTO

Liitekartat

Liitekartat ovat keskeinen osa kaavaselostusta. Liitekartat esitetään A4- ja A3-pienennöksinä jotka eivät ole mittakaavassa. Kaikki 4. vaihemaakuntakaavan liitekartat ovat oikeusvaikutuksettomia karttoja eli maakuntavaltuusto ei hyväksy niitä. Niiden tehtävänä on selventää ja taustoittaa kaavaratkaisua.

- **Selventävillä liitekartoilla** esitetään erillään tiettyjä merkintäkokonaisuuksia hyväksyttävältä kaavakartalta ja / tai voimaan jäävistä kaavoista.
- **Taustoittavilla liitekartoilla** esitetään muun muassa kaavan valmistelussa käytettyä taustatietoa, esimerkiksi selvitysten tuloksia aiheista, joita ei käsitellä kaavassa kokonaisuutena.

Elinkeinot ja logistiikka: L-karttasarja

- Liitekartta L1, Logistiikan tavoiteverkko (taustoittava)
- Liitekartta L2, Erikoiskuljetusreitit, vaarallisten aineiden kuljetusreitit ja raskaan liikenteen levähdyspaikat (nykytilanne) (taustoittava)

Tuulivoima: T-karttasarja

- Liitekartta T1, Tuulivoima (taustoittava)
- Liitekartta T2, Tuulivoima sekä maiseman ja kulttuuriympäristön valtakunnalliset ja maakunnalliset arvokohteet (selventävä)

Viherrakenne: V-karttasarja

- Liitekartta V1, Voimassa olevien maakuntakaavojen viherrakenne, yleistetty (taustoittava)
- Liitekartta V2, Toteutuneet luonnonsuojelualueet ja valtiolle luonnonsuojelutarkoitukseen hankitut alueet (taustoittava, täydentää kaavaratkaisussa esitettyä)
- Liitekartta V3, Kaavaratkaisu: Luonnonsuojelualueet (selventävä)
- Liitekartta V4, Kaavaratkaisu: LUO-alueet (selventävä)
- Liitekartta V5, Kaavaratkaisu: Viheryhteystarpeet (selventävä).
- Liitekartta V6, Kaavaratkaisu: Virkistyskokonaisuus (selventävä)
- Liitekartta V7, Kaavaratkaisu: Virkistysalueet (selventävä)
- Liitekartta V8, Kaavaratkaisu: MLY-alueet (selventävä)
- Liitekartta V9, Kaavaratkaisu: Pohjavesialueet (selventävä)
- Liitekartta V10, Pohjavesialueiden luokitus (taustoittava)
- Liitekartta V11, Kaavaratkaisu: Geologiset muodostumat (selventävä)
- Liitekartta V12, Maakuntakaavat ja Helsingin seudun viherkehä (selventävä ja taustoittava)
- Liitekartta V13, Perinnebiotoopit (taustoittava)






















Kulttuuriympäristö: K-karttasarja

- Muinaisjäänökset ja muut kulttuuriperintökohteet (taustoittava)
 - Liitekartta K1, Muinaisjäänökset ja muut kulttuuriperintökohteet
 - Liitekartta K1a, Muinaisjäänökset ja muut kulttuuriperintökohteet, osasuurennos a
 - Liitekartta K1b-c, Muinaisjäänökset ja muut kulttuuriperintökohteet, osasuurennos b-c
- Liitekartta K2, Valtakunnallisesti arvokkaat maisema-alueet (taustoittava)
- Valtakunnallisesti merkittävät rakennetut kulttuuriympäristöt ja UNESCO:n maailmanperintökohteet (selventävä)
 - Liitekartta K3, Valtakunnallisesti merkittävät rakennetut kulttuuriympäristöt ja UNESCO:n maailmanperintökohteet
 - Liitekartta K3a, Valtakunnallisesti merkittävät rakennetut kulttuuriympäristöt ja UNESCO:n maailmanperintökohteet, osasuurennos a
 - Liitekartta K3b-f, Valtakunnallisesti merkittävät rakennetut kulttuuriympäristöt ja UNESCO:n maailmanperintökohteet, osasuurennos b-f
- Maakunnallisesti merkittävät kulttuuriympäristöt (selventävä)
 - Liitekartta K4, Maakunnallisesti merkittävät kulttuuriympäristöt
 - Liitekartta K4a-c, Maakunnallisesti merkittävät kulttuuriympäristöt, osasuurennos a-c
- Liitekartta K5, Muinaisjäänökset ja inventointien arvioitu kattavuus, tilanne 2011 (taustoittava)

LOGISTIIKAN TAVOITEVERKKO
MÄLNÄTVERK FÖR LOGISTIKEN

LAUSUNTOAINEISTO 1.12.2015-29.2.2016
MATERIAL SOM SÄNDS FÖR UTLÅTANDE 1.12.2015-29.2.2016

Merkinät
Beteckningar

-  Maakuntakaavan logistiikka- tai liikennealue
Logistik- eller trafikområde i landskapsplanen
 -  Olemassa oleva logistiikan keskittymä
Befintligt logistikcentrum
 -  Helsinki-Vantaan lentoasema
Helsingfors-Vanda flygplats
 -  Maakunnallinen satama
Hamn på landskapsnivå
 -  Paikallinen satama
Hamn på lokal nivå
 -  Liikenneväylän ohjeellinen linjaus
Trafikledens riktgivande sträckning
 -  Tavara- ja henkilöliikenteen mahdollistava kiinteä yhteys Tallinnaan
Fast förbindelse till Tallinn som möjliggör gods- och persontrafik
 -  Tavaraliikenteen kannalta merkittävät radat
Järnväg som är av betydelse för godstrafiken
 -  Tavaraliikenteen kannalta tärkeimmät tiet
Viktigaste vägarna för godstrafiken
- | | |
|--|---|
| VÄYLÄLUOKKA
VÄGKLASS | LAIVOJA/KK
FARTYG/MÅN |
|  1 |  20 - 50 |
|  2 |  51 - 100 |
|  3 |  101 - 200 |
|  4 |  201 - 400 |
|  5 |  yli 400 |
|  6 | |
-  Maakuntakaava-alueen raja
Gräns för landskapsplaneområdet

Lähteet: Liikennevirasto, HELCOM
Källor: Trafikverket, HELCOM



Pohjakartta-aineisto © MML, 2015
Baskartmaterial © LMV, 2015

ERIKOISKULJETUSREITIT, VAARALLISTEN AINEIDEN KULJETUSREITIT JA RASKAAN LIIKENTEEN LEVÄHDYSPAIKAT (NYKYTILA) SPECIALTRANSPORTRUTTER, RUTTER FÖR TRANSPORT AV FARLIGA ÄMNER SAMT RASTPLATSER FÖR TUNG TRAFIK (NULÄGE)

LAUSUNTOAINEISTO 1.12.2015-29.2.2016
MATERIAL SOM SÄNDS FÖR UTLÅTANDE 1.12.2015-29.2.2016

Merkinnät
Beteckningar

TIE
VÄG

- Erikoiskuljetusreitti
Specialtransportrutt
- Maakunnallisesti merkittävä vaarallisten aineiden kuljetusreitti
Rutt av betydelse på landskapsnivå för transport av farliga ämnen

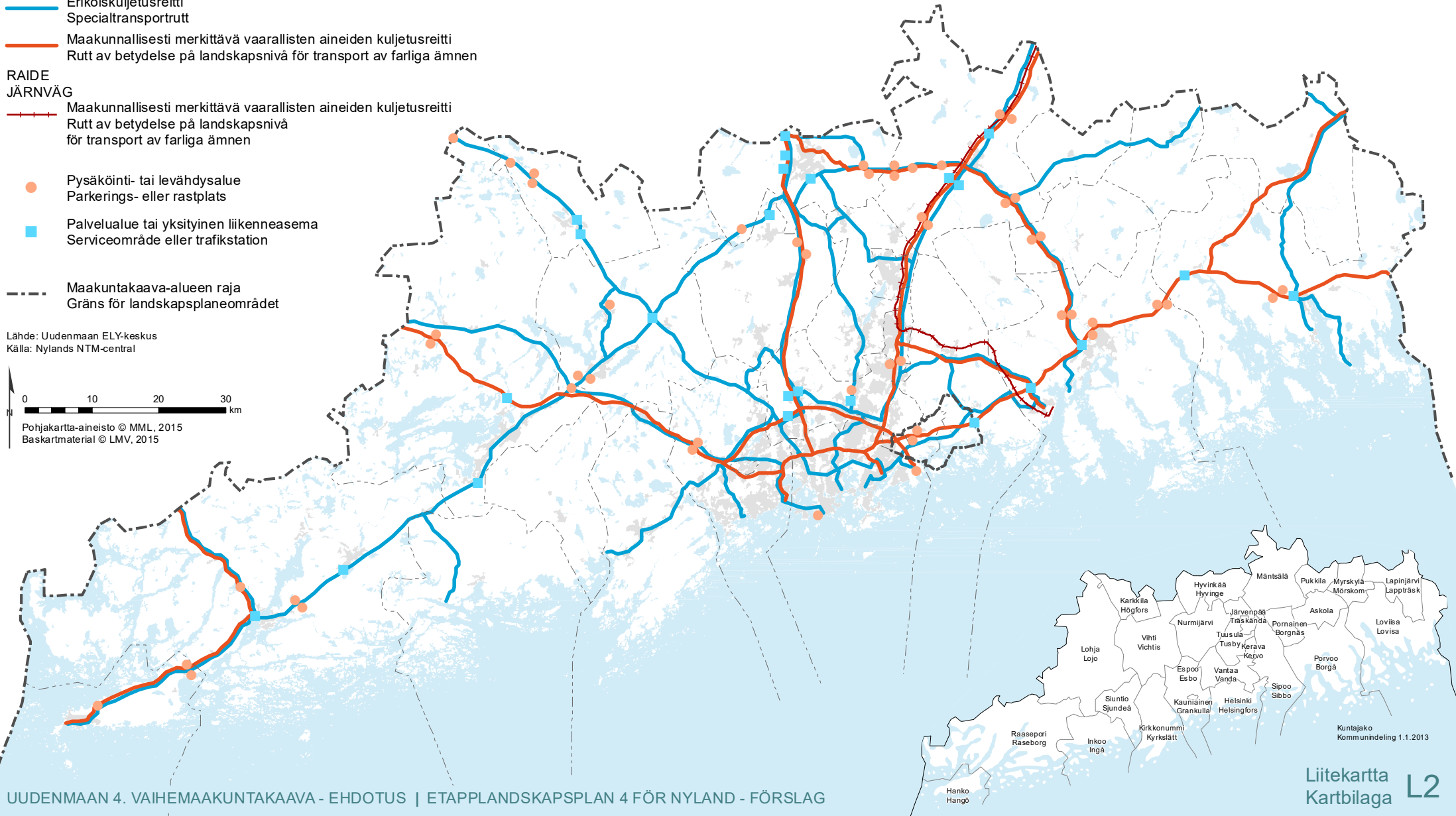
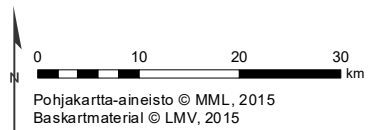
RAIDE
JÄRNVÄG

- +— Maakunnallisesti merkittävä vaarallisten aineiden kuljetusreitti
Rutt av betydelse på landskapsnivå för transport av farliga ämnen

- Pysäköinti- tai levähdysalue
Parkerings- eller rastplats
- Palvelualue tai yksityinen liikenneasema
Serviceområde eller trafikstation

- Maakuntakaava-alueen raja
Gräns för landskapsplaneområdet

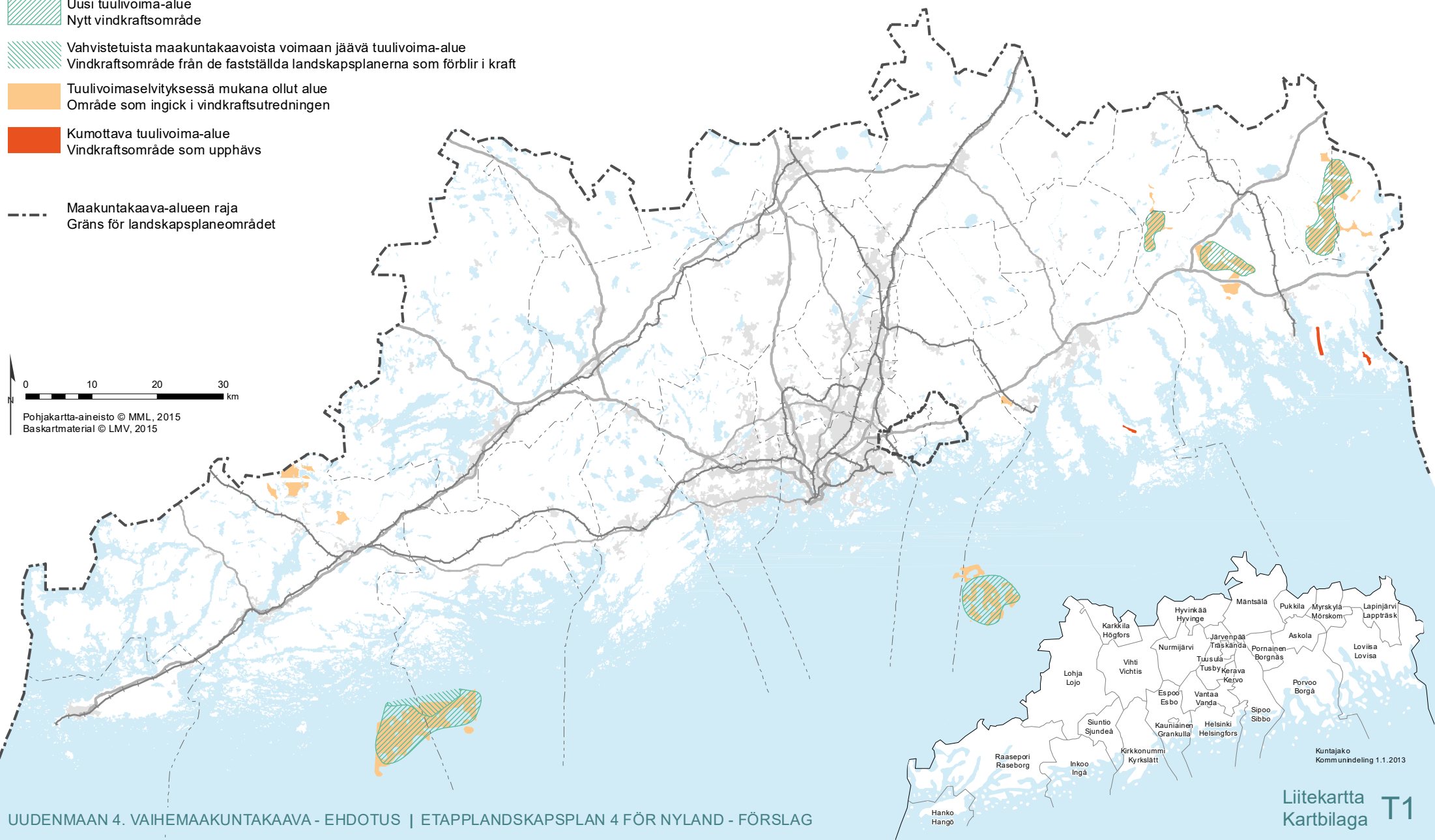

Lähde: Uudenmaan ELY-keskus
Källa: Nylands NTM-central



TUULIVOIMA VINDKRAFT


LAUSUNTOAINEISTO 1.12.2015-29.2.2016
MATERIAL SOM SÄNDS FÖR UTLÅTANDE 1.12.2015-29.2.2016


- Merkinät
Beteckningar
-  Uusi tuulivoima-alue
Nytt vindkraftsområde
 -  Vahvistetuista maakuntakaavoista voimaan jäävä tuulivoima-alue
Vindkraftsområde från de fastställda landskapsplanerna som förblir i kraft
 -  Tuulivoimaselvityksessä mukana ollut alue
Område som ingick i vindkraftsutredningen
 -  Kumottava tuulivoima-alue
Vindkraftsområde som upphävs
 -  Maakuntakaava-alueen raja
Gräns för landskapsplaneområdet




TUULIVOIMA SEKÄ MAISEMAN JA KULTTUURIYMPÄRISTÖN VALTAKUNNALLISET JA MAAKUNNALLISET ARVOKOhteET VINDKRAFT SAMT LANDSKAPETS OCH KULTURMILJÖERNAS VÄRDEFULLA OBJEKT AV RIKSINTRESSE OCH INTRESSE PÅ LANDSKAPSNIVÅ

Merkinät
Beteckningar


 Valtakunnallisesti arvokas maisema-alue ja/tai valtakunnallisesti merkittävä rakennettu kulttuuriympäristö (RKY-09)
Nationellt värdefullt landskapsområde och/eller byggd kulturmiljö av riksintresse (RKY-09)

 Maakunnallisesti merkittävä kulttuuriympäristö Uudenmaan 4. vaihemaakuntakaavassa
Kulturmiljö av intresse på landskapsnivå i etapplandskapsplan 4 för Nyland

 Maakunnallinen tuulivoima-alue
Vindkraftsområde på landskapsnivå

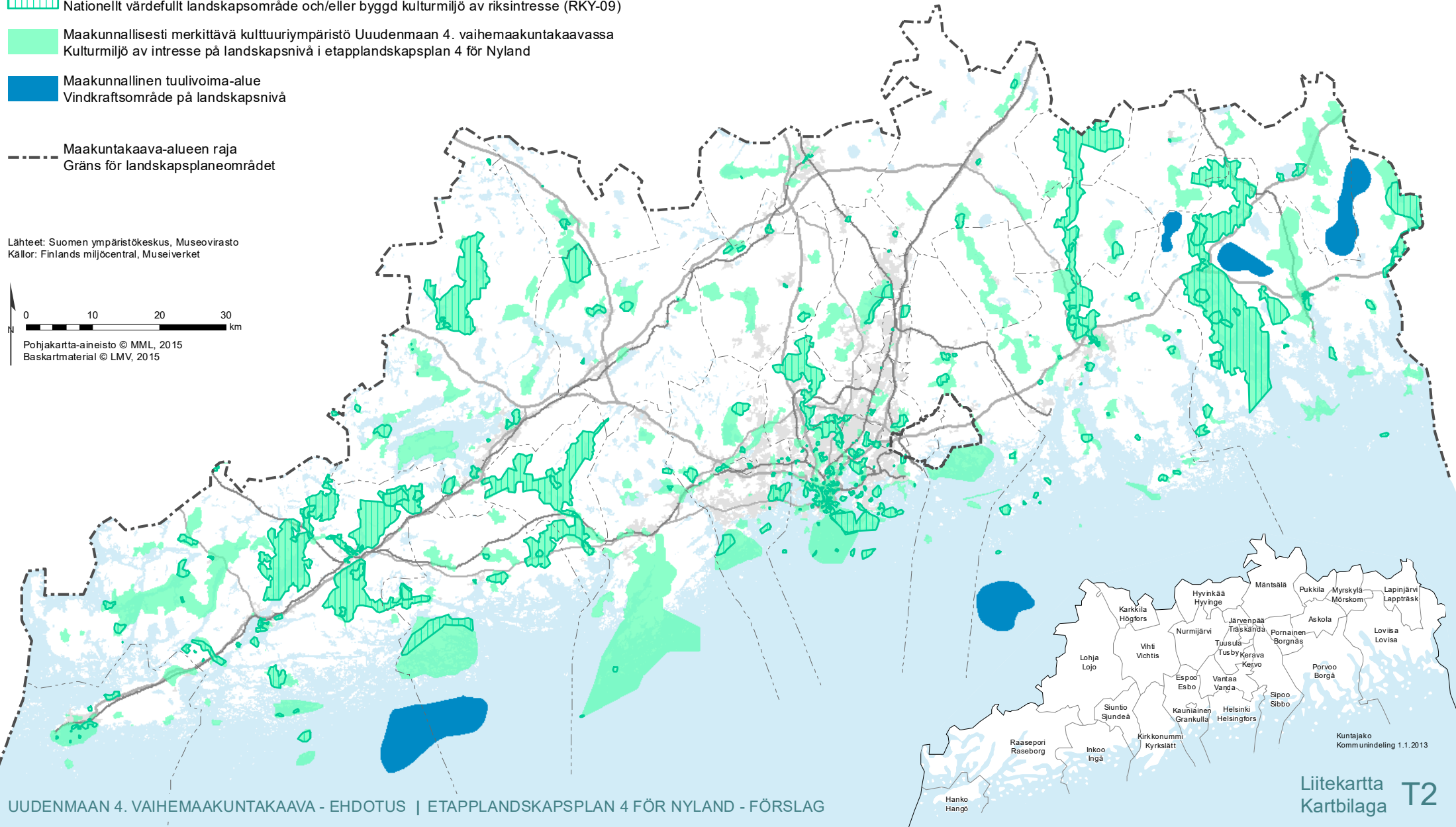
 Maakuntakaava-alueen raja
Gräns för landskapsplaneområdet

Lähteet: Suomen ympäristökeskus, Museovirasto
Källor: Finlands miljöcentral, Museiverket



Pohjakartta-aineisto © MML, 2015
Baskartmaterial © LMV, 2015

LAUSUNTOAINEISTO 1.12.2015-29.2.2016
MATERIAL SOM SÄNDS FÖR UTLÅTANDE 1.12.2015-29.2.2016
















VOIMASSA OLEVIEN MAAKUNTAKAAVOJEN VIHERRAKENNE, YLEISTETTY GRÖNSTRUKTUREN I DE GÄLLANDE LANDSKAPSPLANERNA, FÖRENKLAD

LAUSUNTOAINEISTO 1.12.2015-29.2.2016
MATERIAL SOM SÄNDS FÖR UTLÅTANDE 1.12.2015-29.2.2016

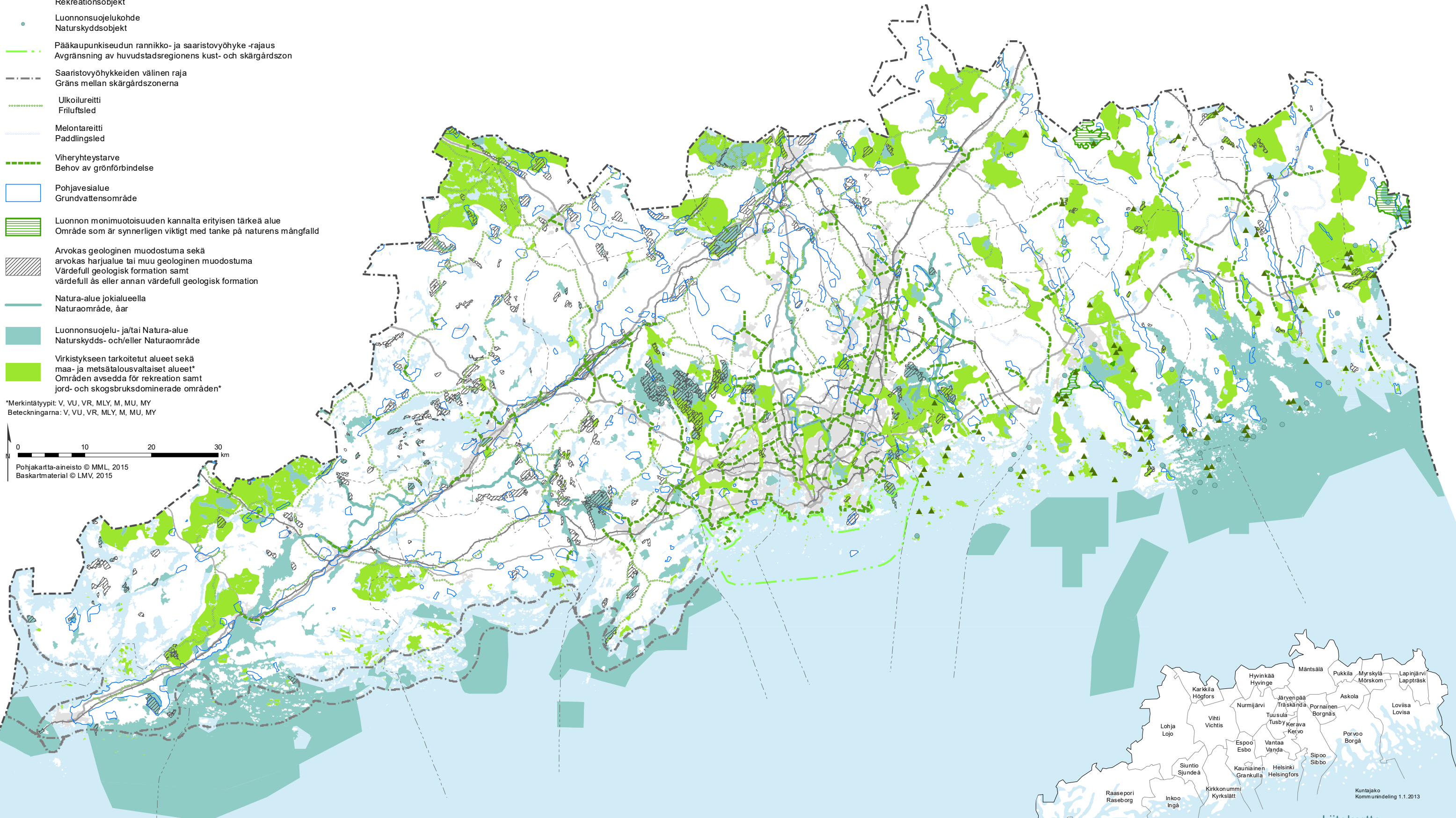

Voimassa olevat maakuntakaavat, jotka sisältävät viherrakenteen merkintöjä:
Uudenmaan maakuntakaava, Itä-Uudenmaan maakuntakaava, Uudenmaan 1. vaihemaakuntakaava, Uudenmaan 2. vaihemaakuntakaava, Itä-Uudenmaan 1.,2.,3. ja 4. vaiheen seutukaavat sekä Maakuntakaava 2000

Gällande landskapsplaner som innehåller beteckningar för gröstrukturen:
Landskapsplan för Nyland, Landskapsplan för Östra Nyland, Etapplandskapsplan 1 för Nyland, Etapplandskapsplan 2 för Nyland, Etappregionplanerna 1,2,3 och 4 för Östra Nyland samt Landskapsplan 2000

Merkinnät
Beteckningar

-  Virkistyskohde
Rekreatjonsobjekt
-  Luonnonsuojelukohde
Naturskyddsobjekt
-  Pääkaupunkiseudun rannikko- ja saaristovyöhyke -rajaus
Avgrensning av huvudstadsregionens kust- och skärgårdszon
-  Saaristovyöhykkeiden välinen raja
Gräns mellan skärgårdszonerna
-  Ulkoilureitti
Friluftsled
-  Melontareitti
Paddlingsled
-  Viherystestarve
Behov av grönförbindelse
-  Pohjavesialue
Grundvattensområde
-  Luonnon monimuotoisuuden kannalta erityisen tärkeä alue
Område som är synnerligen viktigt med tanke på naturens mångfald
-  Arvokas geologinen muodostuma sekä arvokas harjualue tai muu geologinen muodostuma
Värdefull geologisk formation samt värdefull ås eller annan värdefull geologisk formation
-  Natura-alue jokialueella
Naturaområde, åar
-  Luonnonsuojelu- ja/tai Natura-alue
Naturskydds- och/eller Naturaområde
-  Virkistykseen tarkoitettut alueet sekä maa- ja metsätalousvaltaiset alueet*
Områden avsedda för rekreation samt jord- och skogsbruksdominerade områden*

*Merkintätyytit: V, VU, VR, MLY, M, MU, MY
Beteckningarna: V, VU, VR, MLY, M, MU, MY



TOTEUTUNEET LUONNONSUOJELUALUEET JA VALTIOLLE LUONNONSUOJELUTARKOITUKSEEN HANKITUT ALUEET
 NATURSKYDDSOMRÅDEN SOM FÖRVERKLIGATS OCH OMRÅDEN SOM INFÖRSKAFFATS ÅT STATEN FÖR NATURSKYDDSÄNDAMÅL

LAUSUNTOAINEISTO 1.12.2015-29.2.2016
 MATERIAL SOM SÄNDS FÖR UTLÅTANDE 1.12.2015-29.2.2016

Merkinnät
 Beteckningar

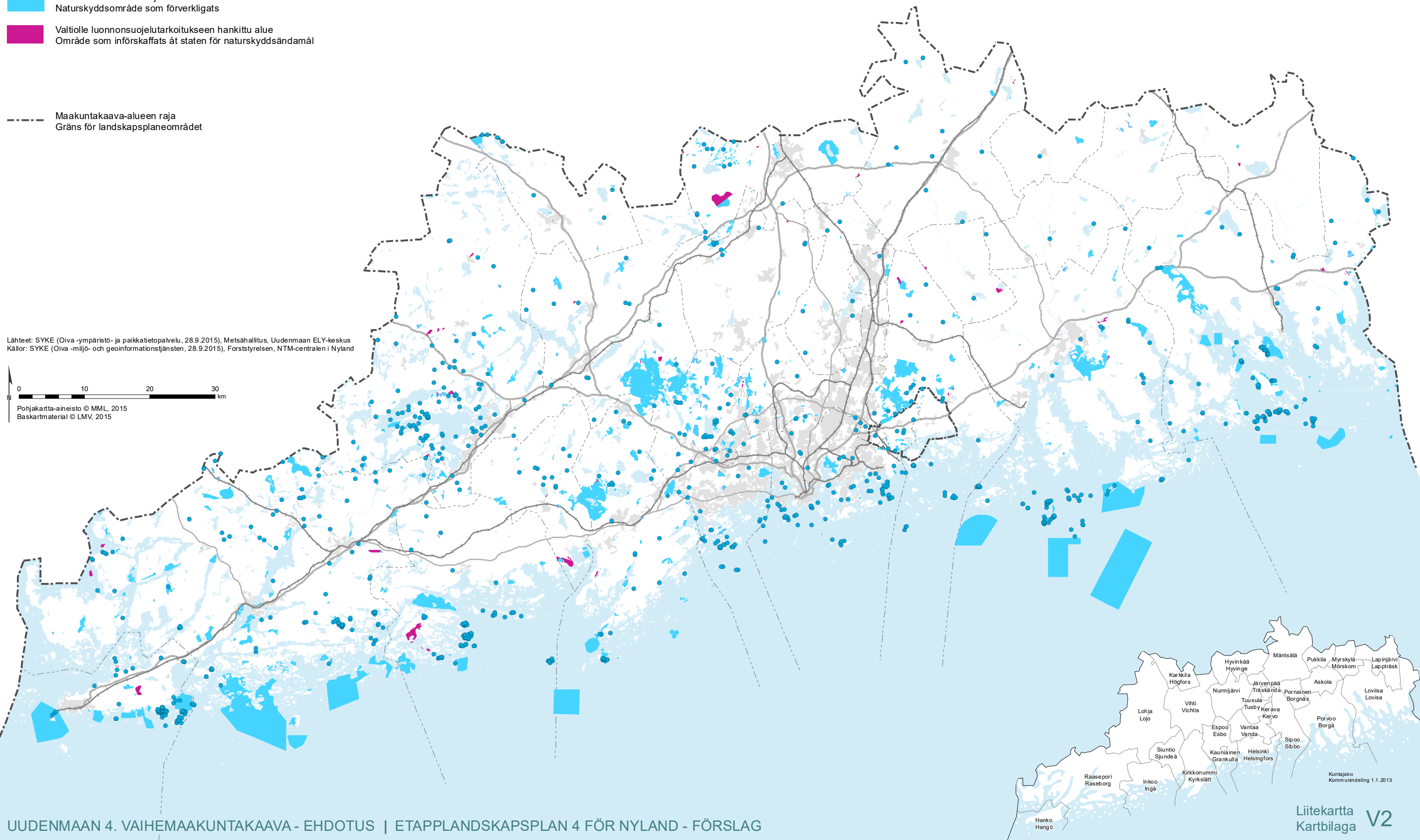
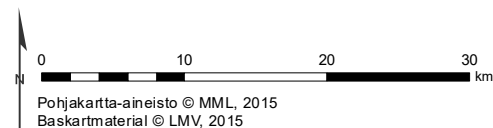
● Toteutunut luonnonsuojelualue, alle 5 ha. Ei esitetä kaavakartalla
 Naturskyddsområde som förverkligats, mindre än 5 ha. Anges inte på plankartan

■ Toteutunut luonnonsuojelualue
 Naturskyddsområde som förverkligats

■ Valtiolle luonnonsuojelutarkoitukseen hankittu alue
 Område som införskaffats åt staten för naturskyddsändamål

--- Maakuntakaava-alueen raja
 Gräns för landskapsplaneområdet

Lähteet: SYKE (Oiva -ympäristö- ja paikkatietopalvelu, 28.9.2015), Metsähallitus, Uudenmaan ELY-keskus
 Källor: SYKE (Oiva -miljö- och geoinformationstjänsten, 28.9.2015), Forststyrelsen, NTM-centralen i Nyland



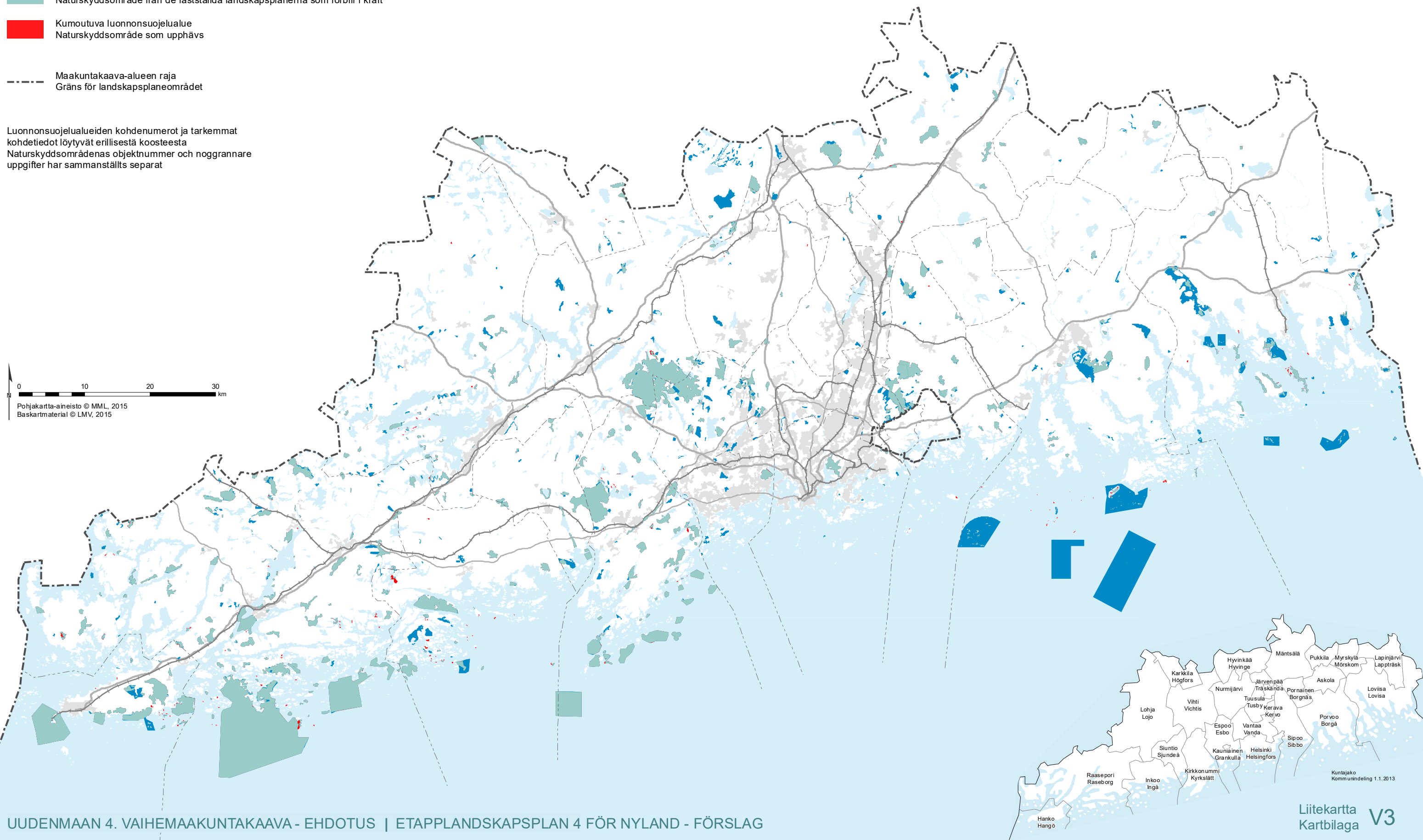
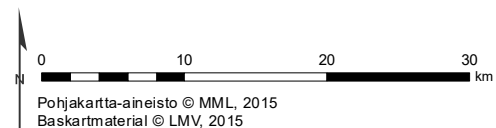
KAAVARATKAISU: LUONNONSUOJELUALUEET
 PLANLÖSNING: NATURSKYDDSOMRÅDEN

LAUSUNTOAINEISTO 1.12.2015-29.2.2016
 MATERIAL SOM SÄNDS FÖR UTLÅTANDE 1.12.2015-29.2.2016

Merkinnät
 Beteckningar

- Uusi luonnonsuojelualue
Nytt naturskyddsområde
- Vahvistetuista maakuntakaavoista voimaan jäävä luonnonsuojelualue
Naturskyddsområde från de fastställda landskapsplanerna som förblir i kraft
- Kumoutuva luonnonsuojelualue
Naturskyddsområde som upphävs
- Maakuntakaava-alueen raja
Gräns för landskapsplaneområdet


Luonnonsuojelualueiden kohdenumerot ja tarkemmat kohdetiedot löytyvät erillisestä koosteesta
 Naturskyddsområdenas objektnummer och noggrannare uppgifter har sammanställts separat



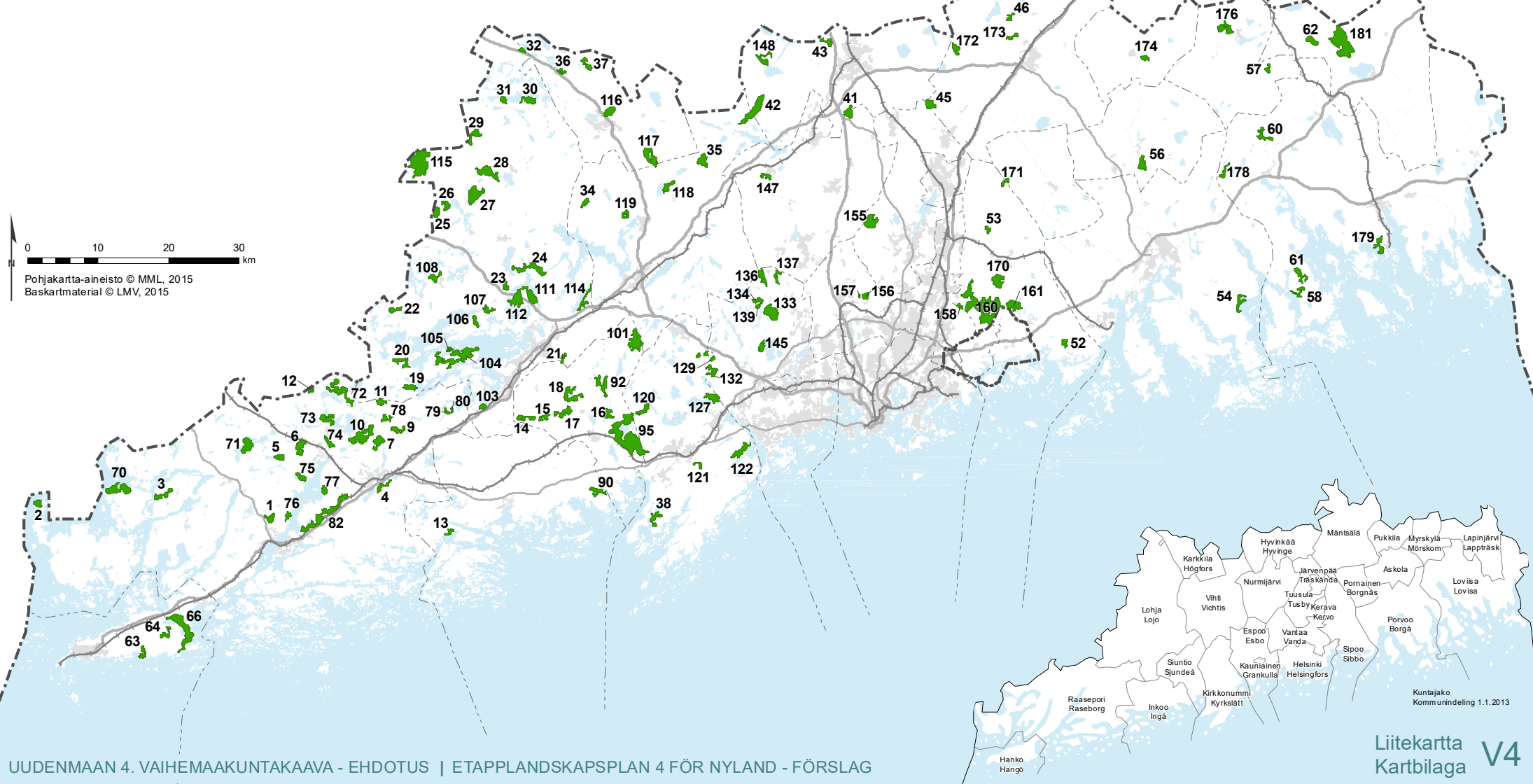
KAAVARATKAISU: LUO-ALUEET PLANLÖSNING: LUO-OMRÅDEN

LAUSUNTOAINEISTO 1.12.2015-29.2.2016
MATERIAL SOM SÄNDS FÖR UTLÅTANDE 1.12.2015-29.2.2016

Merkinnät
Beteckningar

 Luonnon monimuotoisuuden kannalta erityisen tärkeä alue
Område som är synnerligen viktigt med tanke på naturens mångfald

Numerointi viittaa LUO-alueiden kohdekuvauksiin
Numreringen hänvisar till LUO-områdenas objektbeskrivning



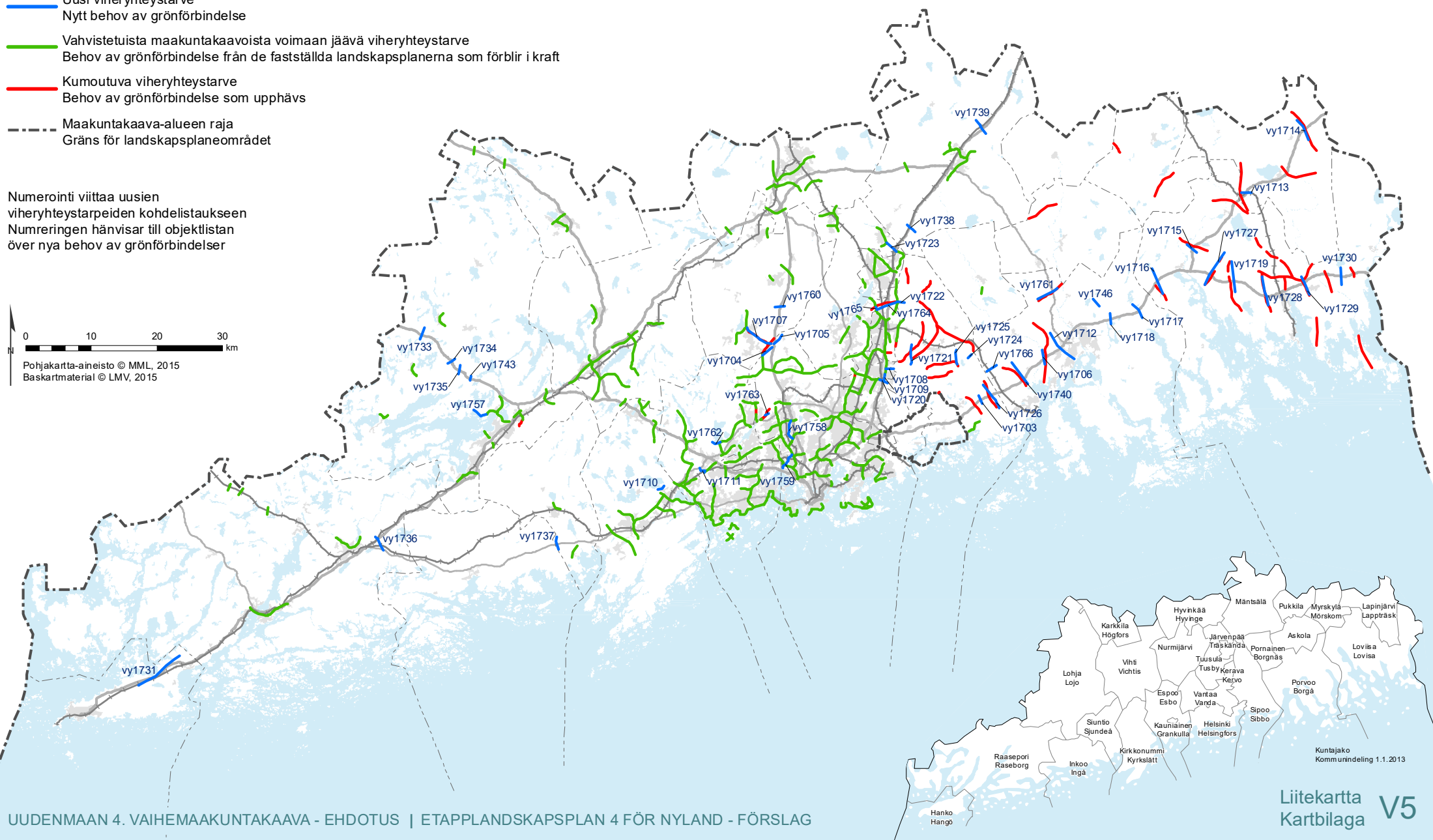
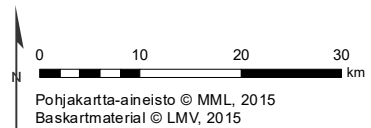
KAAVARATKAISU: VIHERYHTEYSTARPEET PLANLÖSNING: BEHOV AV GRÖNFÖRBINDELSE

LAUSUNTOAINEISTO 1.12.2015-29.2.2016
MATERIAL SOM SÄNDS FÖR UTLÅTANDE 1.12.2015-29.2.2016

Merkinnät
Beteckningar

- Uusi viheryhteystarve
Nytt behov av grönförbindelse
- Vahvistetuista maakuntakaavoista voimaan jäävä viheryhteystarve
Behov av grönförbindelse från de fastställda landskapsplanerna som förblir i kraft
- Kumoutuva viheryhteystarve
Behov av grönförbindelse som upphävs
- Maakuntakaava-alueen raja
Gräns för landskapsplaneområdet

Numerointi viittaa uusien
viheryhteystarpeiden kohdelistaukseen
Numreringen hänvisar till objektlistan
över nya behov av grönförbindelser



KAAVARATKAISU: UUDET VIHERYHTEYSTARPEET
PLANLÖSNING: NYA GRÖNFÖRBINDELSEBEHOV

Nro. Nr.	Kunta Kommun	Peruste Motivering	Nro. Nr.	Kunta Kommun	Peruste Motivering
vy1711	Espoo	Viheryhteystarve Espoon Kaupunginkalliossa keskuspuistosta kaupunkiradan yli turvaamaan ekologisen verkoston toimivuuden.	vy1713	Lapinjärvi	Viheryhteystarve väylän poikki riista-aidan pohjoispuolelta Lapinjärven Rutumin kohdalla. Paikalla on rautatien ylittävä silta. Perustuu ekologisten yhteyksien v. 2007 selvitykseen sekä Uudenmaan ELY-keskuksen alueelliseen hirtivaaraselvitykseen (2014).
vy1762	Espoo	Kumotun virkistysalueen tilalle osoitettu viheryhteystarve Espoon Oittaalla.	vy1714	Lapinjärvi	Viheryhteystarve riista-aidan ja väylän poikki Pukaron kohdalla. Perustuu ekologisten yhteyksien v. 2007 selvitykseen sekä Uudenmaan ELY-keskuksen alueelliseen hirtivaaraselvitykseen (2014).
vy1731	Hanko	Yhteys Hankoniemen kannaksen kapeikon kautta pohjoiseen. Perusteena ekologisten yhteyksien v. 2007 selvitys ja Metsähallituksen asiantuntija-arvio.	vy1733	Lohja	Toteutunut moottoritien vihersilta Sammatin pohjoispuolella., jonka lisäksi jatke viheryhteydelle ratalinjan poikki. Perustuu Uudenmaan ELY-keskuksen alueelliseen hirtivaaraselvitykseen (2014).
vy1759	Helsinki	Viheryhteystarve mukailee Mätäjokea. Perusteena kuntavuorovaikutus.	vy1734	Lohja	Moottoritielle toteutettu tunneli Sammatin pohjoispuolella. Lisäksi viheryhteystarve suunnitellun ratalinjan poikki. Perustuu Uudenmaan ELY-keskuksen alueelliseen hirtivaaraselvitykseen (2014).
vy1737	Inkoo/ Siuntio	Viheryhteystarve valtatie 51 poikki Störsvikin alueelta Meikon suuntaan Siuntion Pikkalan taajaman länsipuolelle. Perustuu ekologisten yhteyksien v. 2007 selvitykseen, Uudenmaan ELY-keskuksen alueelliseen hirtivaaraselvitykseen (2014).	vy1735	Lohja	Moottoritielle toteutettu tunneli Sammatin pohjoispuolella. Lisäksi viheryhteystarve suunnitellun ratalinjan poikki. Perustuu Uudenmaan ELY-keskuksen alueelliseen hirtivaaraselvitykseen (2014).
vy1708	Kerava	Viheryhteys liikenneväylän poikki Keravanjokilaaksosta itään. Perustuu ekologisten yhteyksien v. 2007 selvitykseen.	vy1743	Lohja	Moottoritielle toteutettu tunneli Sammatin pohjoispuolella. Lisäksi viheryhteystarve suunnitellun ratalinjan poikki. Perustuu Uudenmaan ELY-keskuksen alueelliseen hirtivaaraselvitykseen (2014).
vy1709	Kerava/ Sipoo	Yhdistää voimassa olevan kaavan merkinnän Keravanjokilaaksoa pitkin itä-länsisuuntaiseen viheryhteystarpeeseen entisellä maakuntarajalla.	vy1757	Lohja	Kumotun virkistysalueen tilalle osoitettu viheryhteystarve Paloniemen rannassa. Perusteena kuntavuorovaikutus.
vy1710	Kirkkonummi	Ulkoilureitin jatkuminen viheryhteystarpeena taajamatoimintojen reservialueella Vitträskin eteläpuolella.	vy1715	Loviisa	Viheryhteystarve MLY-alueelta väylän ja itäradan ohjeellisen linjauksen poikki Koskenkylän koillispuolella. Perustuu ekologisten yhteyksien v. 2007 selvitykseen.

Nro. Nr.	Kunta Kommun	Peruste Motivering	Nro. Nr.	Kunta Kommun	Peruste Motivering
vy1716	Loviisa	Viheryhteystarve Koskenkylänjoen selänteen MLY-alueelta väylän ja ohjeellisen Itäradan linjauksen poikki Terviksträsketille. Perustuu ekologisten yhteyksien v. 2007 selvitykseen.	vy1739	Mäntsälä	Viheryhteystarve moottoritien ja radan poikki Mäntsälän taajaman pohjoispuolella. Perustuu ekologisten yhteyksien v. 2007 selvitykseen.
vy1719	Loviisa	Toteutunut moottoritien eläinaikeku Norrsarvixin länsipuolella. Tämän lisäksi jatke viheryhteydelle Itäradan ohjeellisen linjauksen poikki. Perustuu Uudenmaan ELY-keskuksen alueelliseen hirvivaaraselvitykseen (2014).	vy1707	Nurmijärvi	Viheryhteys Lamminsuon suojelualueelta Klaukkalan taajaman poikki pohjoiseen. Osoitetaan voimassa olevan kaavan viheryhteystarve toteuttamiskelpoisemmassa paikassa. Perustuu ekologisten yhteyksien v. 2007 selvitykseen.
vy1727	Loviisa	Toteutunut moottoritien eläinaikeku Röjsjön suoalueen kohdalla Tämän lisäksi jatke viheryhteydelle Itäradan ohjeellisen linjauksen poikki. Perustuu ekologisten yhteyksien v. 2007 selvitykseen ja Uudenmaan ELY-keskuksen alueelliseen hirvivaaraselvitykseen (2014).	vy1760	Nurmijärvi	Viheryhteystarve liikenneväylien poikki Viitastenojan kohdalle Ilveskallion eteläpuolelle. Paikassa eläinonnettomuustihentymä ja riista-aita. Perustuu ekologisten yhteyksien v. 2007 selvitykseen.
vy1728	Loviisa	Toteutunut moottoritien eläinaikeku Loviisan länsipuolella. Tämän lisäksi jatke viheryhteydelle Itäradan ohjeellisen linjauksen poikki. Perustuu ekologisten yhteyksien v. 2007 selvitykseen ja Uudenmaan ELY-keskuksen alueelliseen hirvivaaraselvitykseen (2014).	vy1706	Porvoo	Viheryhteystarve väylien poikki Treksilän kohdalla. Perustuu ekologisten yhteyksien v. 2009 selvitykseen.
vy1729	Loviisa	Toteutunut moottoritien vihersilta Loviisan itäpuolella. Tämän lisäksi jatke viheryhteydelle Itäradan ohjeellisen linjauksen poikki. Perustuu ekologisten yhteyksien v. 2007 selvitykseen ja Uudenmaan ELY-keskuksen alueelliseen hirvivaaraselvitykseen (2014).	vy1712	Porvoo	Viheryhteystarve Gammelbackasta Porvoon taajamatoimintojen alueen läpi ja väylien poikki Itäradan ohjeellisen linjauksen pohjoispuolelle. Perustuu ekologisten yhteyksien v. 2009 selvitykseen.
vy1730	Loviisa	Toteutunut moottoritien vihersilta Särkjärven kohdalla yhdistää MLY-alueet. Tämän lisäksi jatke viheryhteydelle Itäradan ohjeellisen linjauksen poikki. Perustuu Uudenmaan ELY-keskuksen alueelliseen hirvivaaraselvitykseen (2014).	vy1717	Porvoo	Viheryhteystarve Myllykylänjärven kohdalla väylän poikki etelään. Perustuu ekologisten yhteyksien v. 2007 selvitykseen.
vy1738	Mäntsälä	Viheryhteystarve moottoritien ja radan poikki Ohkolanjokilaakson kohdalla. Perustuu ekologisten yhteyksien v. 2007 selvitykseen.	vy1718	Porvoo	Viheryhteystarve Hasselholmin suojelualueelta pohjoiseen väylän yli Munkkalan MLY-alueelle. Perustuu ekologisten yhteyksien v. 2007 selvitykseen.

Nro. Nr.	Kunta Kommun	Peruste Motivering	Nro. Nr.	Kunta Kommun	Peruste Motivering
vy1740	Porvoo	Viheryhteystarve väylien sekä Itäradan ohjeellisen linjauksen poikki Kulloon kohdalla. Perustuu ekologisten yhteyksien v. 2009 selvitykseen sekä Uudenmaan ELY-keskuksen alueelliseen hirtivaaraselvitykseen (2014).	vy1721	Sipoo	Viheryhteystarve Sipoonkorvesta kahden väylän poikki pohjoiseen Talman ja Nikkilän välisellä alueella. Perustuu ekologisten yhteyksien v. 2009 selvitykseen.
vy1746	Porvoo	Ulkoilureitin kulkeminen Itäradan ohjeellisen linjauksen yli osoitetaan viheryhteystarpeena Munkkalan MLY-alueella.	vy1722	Sipoo	Jatke Ristikydön viheryhteydelle itään Rörstrandin metsäalueelle. Perustuu ekologisten yhteyksien v. 2007 selvitykseen.
vy1761	Porvoo	Viheryhteystarve Porvoon Haksin MLY-alueelta yhteys Porvoo - Mäntsälä tien yli. Perustuu ekologisten yhteyksien v. 2007 selvitykseen.	vy1724	Sipoo	Viheryhteystarve Savijärven MLY-alueelta Anttilan suuntaan Öljytien yli. Osa Sipoonkorven tärkeintä metsäyhteyttä pohjoiseen. Perustuu ekologisten yhteyksien v. 2007 selvitykseen.
vy1766	Porvoo	Viheryhteystarve radan ja väylän yli Sipoo Savijärven MLY-alueelta Kulloon logistiikka-alueen pohjoispuolelta valkoiselle alueelle.	vy1725	Sipoo	Viheryhteystarve Savijärven MLY-alueelta, järven länsipuolelta Öljytien yli. Osa Sipoonkorven tärkeintä metsäyhteyttä pohjoiseen. Perustuu ekologisten yhteyksien v. 2007 selvitykseen.
vy1736	Raasepori	Viheryhteystarve Karjaan itäpuolella valtateiden 25 ja 51 risteysalueen itäpuolella MLY- ja suojelualueelta liikenneväylien poikki. Eläinonnettomuustihentymä vt 51 varrella. Perustuu ekologisten yhteyksien v. 2007 selvitykseen ja Uudenmaan ELY-keskuksen alueelliseen hirtivaaraselvitykseen (2014).	vy1726	Sipoo	Viheryhteystarve MLY-alueelta väylän poikki etelään Boxin soiden Natura-alueelle. Perustuu ekologisten yhteyksien v. 2009 selvitykseen.
vy1703	Sipoo	Viheryhteystarve väylän poikki Nevaksen purolaaksoa myöten Söderkullan itäpuolella, Boxin kylän kohdalla. Perustuu Uudenmaan ELY-keskuksen alueelliseen hirtivaaraselvitykseen (2014).	vy1722	Tuusula	Ristikydön viheryhteyden siirtäminen etelämmäksi Tuomalan soiden virkistysalueen rajauksen muutoksen takia.
vy1720	Sipoo	Jatke voimassa olevalle viheryhteydelle itään Sipoonkorpeen Myraksen alueella. Perustuu ekologisten yhteyksien v. 2009 selvitykseen.			

Nro. Nr.	Kunta Kommun	Peruste Motivering
vy1723	Tuusula	Viheryhteystarve Haarajoella voimassa olevien viheryhteyksien jatkeeksi väylien poikki. Perustuu ekologisten yhteyksien v. 2007 selvitykseen.
vy1704	Vantaa	Viheryhteystarve Lamminsuon suojelualueelta pohjoiseen liikenneväylien poikki. Osoitetaan voimassa olevan kaavan viheryhteystarve toteuttamiskelpoisemmassa paikassa. Perustuu ekologisten yhteyksien v. 2007 selvitykseen.
vy1758	Vantaa/ Helsinki	Viheryhteystarve mukailee Vantaan puolella Mätäojaa ja Helsingin puolella Mätäjokea. Perusteena kuntavuorovaikutus.

KAAVARATKAISU: VIRKISTYSKOKONAISUUS PLANLÖSNING: REKREATIONSHELHET

LAUSUNTOAINEISTO 1.12.2015-29.2.2016
MATERIAL SOM SÄNDS FÖR UTLÅTANDE 1.12.2015-29.2.2016

Merkinnät
Beteckningar

- Uusi virkistysalue
Nytt rekreationsområde
- Vahvistetuista maakuntakaavoista voimaan jäävä virkistysalue
Rekreatiionsområde från de fastställda landskapsplanerna som förblir i kraft
- Kumoutuva virkistysalue tai urheilualue
Rekreatiionsområde eller område för idrottsanläggningar som upphävs
- Uusi viheryhteistarve
Nytt behov av grönförbindelse
- Vahvistetuista maakuntakaavoista voimaan jäävä viheryhteistarve
Behov av grönförbindelse från de fastställda landskapsplanerna som förblir i kraft
- Kumoutuva viheryhteistarve
Behov av grönförbindelse som upphävs
- Uusi ulkoilureitti
Ny friluftsled
- Vahvistetuista maakuntakaavoista voimaan jäävä ulkoilureitti
Friluftsled från de fastställda landskapsplanerna som förblir i kraft
- Kumoutuva ulkoilureitti tai melontareitti
Friluftsled eller paddlingsled som upphävs
- Kumoutuva virkistyskohde
Rekreatiionsobjekt som upphävs
- Saaristovyöhykkeiden välinen raja
Gräns mellan skärgårdszonerna
- Maakuntakaava-alueen raja
Gräns för landskapsplaneområdet

0 10 20 30 km

Pohjakartta-aineisto © MML, 2015
Baskartmaterial © LMV, 2015



KAAVARATKAISU: VIRKISTYSALUEET
PLANLÖSNING: REKREATIONSOMRÅDEN

LAUSUNTOAINEISTO 1.12.2015-29.2.2016
MATERIAL SOM SÄNDS FÖR UTLÅTANDE 1.12.2015-29.2.2016

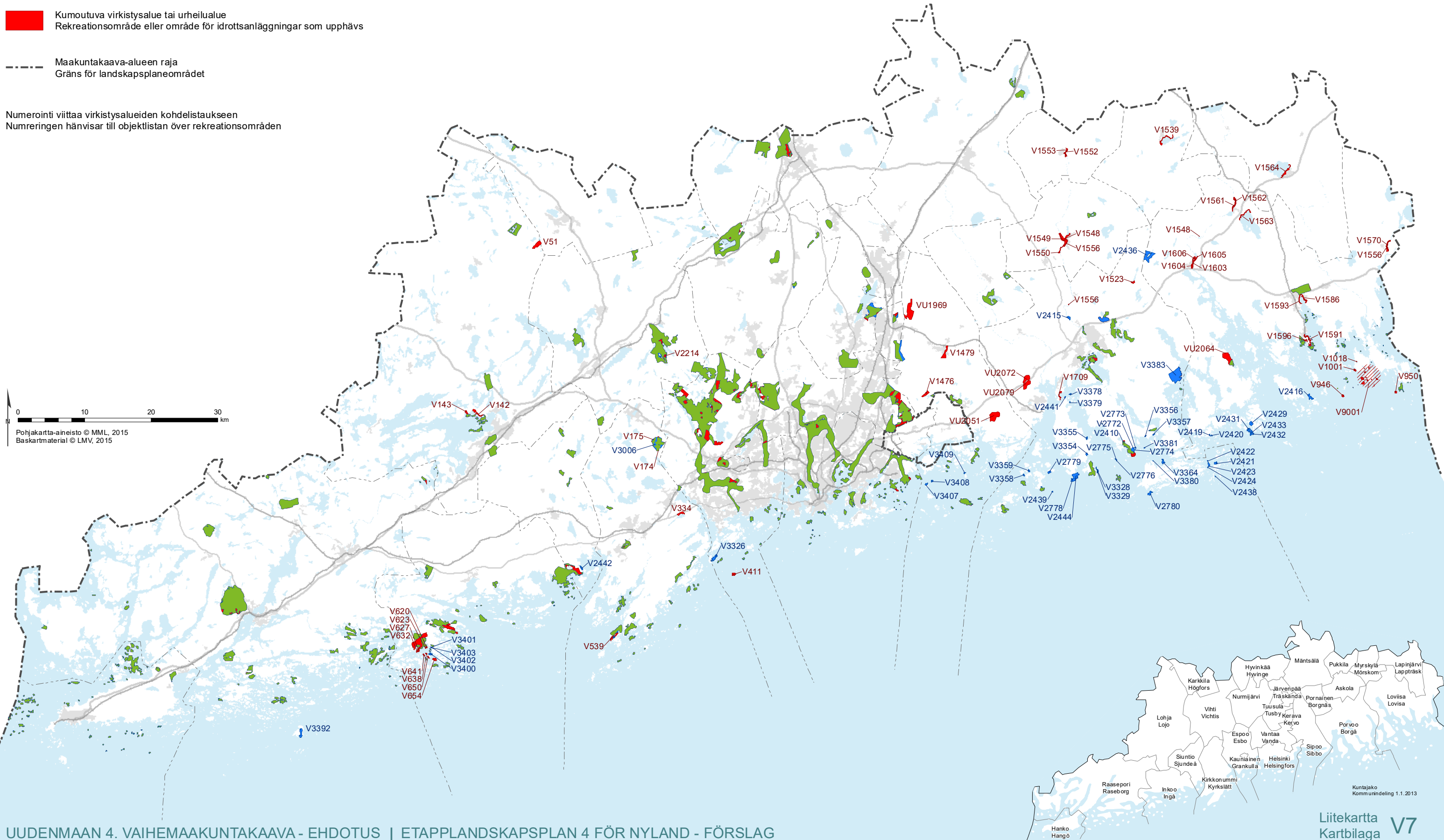
Merkinnät
Beteckningar

- Uusi virkistysalue
Nytt rekreationsområde
- Vahvistetuista maakuntakaavoista voimaan jäävä virkistysalue
Rekreatiionsområde från de fastställda landskapsplanerna som förblir i kraft
- Kumoutuva virkistysalue tai urheilualue
Rekreatiionsområde eller område för idrottsanläggningar som upphävs
- Maakuntakaava-alueen raja
Gräns för landskapsplaneområdet

Numerointi viittaa virkistysalueiden kohdelistaukseen
Numreringen hänvisar till objektlistan över rekreationsområden



Pohjakkartta-aineisto © MML, 2015
Baskartmaterial © LMV, 2015



Kaavaratkaisu: Virkistysalueet

Planlösning: Rekreatiomsområden

Uudet virkistysalueet

Nya rekreatiomsområden

NRO. NR.	KUNTA KOMMUN	NIMI NAMN	PERUSTE MOTIVERING
V3326	Espoo	Stora Herrö	Espoon saariston Stora Herrö soveltuu yleiseen virkistykseen. Pääosin Espoon kaupungin omistama alue.
V3400	Inkoo	Hankelö	Uudenmaan virkistysalueyhdistyksen omistama alue.
V3401	Inkoo	Storklobben	Uudenmaan virkistysalueyhdistyksen omistama alue.
V3402	Inkoo	Själöörarna	Uudenmaan virkistysalueyhdistyksen omistama alue.
V3403	Inkoo	Själöörarna	Uudenmaan virkistysalueyhdistyksen omistama alue.
V3006	Kirkkonummi	Kakarsberget	Kakarsbergetin alue soveltuu yleiseen virkistykseen. Helsingin kaupungin omistama alue.
V2416	Loviisa	Sandö	Sandön saari soveltuu yleiseen virkistykseen. Saaren nuorisoseurantaloon virkistyskäyttö on vilkasta. Yhdistyksen ja yksityisten omistamaa aluetta.
V2419	Loviisa	Bockhamn	Uudenmaan virkistysalueyhdistyksen omistama alue.
V2420	Loviisa	Bockhamnsuddarna	Uudenmaan virkistysalueyhdistyksen omistama alue.
V2429	Loviisa	Hästön	Uudenmaan virkistysalueyhdistyksen omistama alue.
V2431	Loviisa	Fallholmen	Uudenmaan virkistysalueyhdistyksen omistama alue.
V2432	Loviisa	Lilla Hamnholmen	Uudenmaan virkistysalueyhdistyksen omistama alue.
V2433	Loviisa	Hamnholmen	Uudenmaan virkistysalueyhdistyksen omistama alue.
V2410	Porvoo	Hummelpäran	Hummelpäran muodostaa laajan virkistysaluekokonaisuuden yleiseen virkistykseen hyvin soveltuvalla alueella. Pääosin Porvoon kaupungin omistamaa aluetta.
V2415	Porvoo	Saksalanniemi	Saksalanniemi soveltuu yleiseen virkistykseen. Virkistysalue tukee Porvoonjoen virkistysarvojen kehittämistä. Pääosin Porvoon kaupungin omistamaa aluetta.
V2421	Porvoo	Bredholmen	Uudenmaan virkistysalueyhdistyksen omistama alue.
V2422	Porvoo	Lilla Brokholmen	Uudenmaan virkistysalueyhdistyksen omistama alue.
V2423	Porvoo	Stora Brokholmen	Uudenmaan virkistysalueyhdistyksen omistama alue.
V2424	Porvoo	Brokholmsören	Uudenmaan virkistysalueyhdistyksen omistama alue.
V2436	Porvoo	Myllyjärvi	Uudenmaan virkistysalueyhdistyksen omistama alue.
V2438	Porvoo	Sandön viereinen pieni saari	Uudenmaan virkistysalueyhdistyksen omistama alue.
V2439	Porvoo	Rönnskär	Uudenmaan virkistysalueyhdistyksen omistama alue.
V2441	Porvoo	Stornäsudden	Uudenmaan virkistysalueyhdistyksen omistama alue.
V2444	Porvoo	Varlaxudden	Uudenmaan virkistysalueyhdistyksen omistama alue.
V2772	Porvoo	Bånholmsfladan	Hummelpäranin virkistysaluetta täydennetään Bånholmsfladanin alueella. Suomen valtion omistama alue.
V2773	Porvoo	Bånholmarna	Hummelpäranin virkistysalueen laajentaminen mahdollisuuksien mukaan myös yksityisten omistamalle maalle on tavoitteellista suuren virkistysaluekokonaisuuden muodostamiseksi.
V2774	Porvoo	Bånholmarna	Hummelpäranin virkistysalueen laajentaminen mahdollisuuksien mukaan myös yksityisten omistamalle maalle on tavoitteellista suuren virkistysaluekokonaisuuden muodostamiseksi.
V2775	Porvoo	Liniholmen	Saari soveltuu yleiseen virkistykseen. Porvoon kaupungin omistama alue.
V2776	Porvoo	Liniholmen	Saari soveltuu yleiseen virkistykseen. Porvoon kaupungin omistama alue.
V2778	Porvoo	Varlaxudden	Varlaxuddenin niemenkärjen omistaa Suomen valtio. Luotsitoiminta jatkuu osalle aluetta. Uudenmaan virkistysalueyhdistys omistaa kaakkoisen rannan. Virkistysalueen laajentaminen niemellä mahdollisuuksien mukaan myös yksityisten omistamalle maalle on tavoitteellista suuren virkistysaluekokonaisuuden muodostamiseksi yleiseen virkistykseen hyvin soveltuvalla alueella.

V2779	Porvoo	Fåfångholmen	Fåfångholmenin saaren rakentamaton eteläosa osoitetaan virkistysalueena. Porvoon kaupungin omistama alue.
V2780	Porvoo	Glosholmen	Glosholmenin saari soveltuu yleiseen virkistykseen. Metsähallituksen omistama alue.
V3328	Porvoo	Norrholmen	Saari on osa Hakasalon virkistysaluekokonaisuutta. Porvoon kaupungin omistama alue.
V3329	Porvoo	Skallerholmarna	Saari on osa Hakasalon virkistysaluekokonaisuutta. Purjehdusseuran omistama alue.
V3354	Porvoo	Långsand	Yleiseen virkistykseen soveltuva alue.
V3355	Porvoo	Bonäsudden	Yleiseen virkistykseen soveltuva alue. Säätiön omistuksessa.
V3356	Porvoo	Karilasand	Yleiseen virkistykseen soveltuva alue. Porvoon kaupungin omistama alue.
V3357	Porvoo	Köttboda	Yleiseen virkistykseen soveltuva alue. Porvoon kaupungin omistama alue.
V3358	Porvoo	Långön	Yleiseen virkistykseen soveltuva. Yhdistyksen omistuksessa.
V3359	Porvoo	Risholmen	Yleiseen virkistykseen soveltuva alue. Yksityisomistuksessa.
V3364	Porvoo	Sandholmen	Alue sijaitsee veneväylän varrella ja alue soveltuu yleiseen virkistykseen. Porvoon kaupunki omistaa osan maa-alueesta.
V3378	Porvoo	Furuholmen	Uudenmaan virkistysalueyhdistyksen omistama alue.
V3379	Porvoo	Repholmen	Uudenmaan virkistysalueyhdistyksen omistama alue.
V3380	Porvoo	Aparnäs holmen	Yleiseen virkistykseen soveltuva saari. Yksityisomistuksessa.
V3381	Porvoo	Östra Rönnskär	Yleiseen virkistykseen soveltuva saari. Porvoon kaupungin omistama alue.
V3383	Porvoo	Virvik	Yleiseen virkistykseen soveltuva alue. Porvoon kaupungin omistama alue. Alue muodostaa yhdessä Virvikin golfkentän kanssa laajan yhtenäisen virkistysalueen joka on osa maakunnallista virkistysverkostoa.
V3392	Raasepori	Jussarö	Jussarön saaren itäosasta osoitetaan yleiseen virkistykseen soveltuva alue virkistysalueena. Metsähallituksen omistama alue.
V3407	Sipoo	Krokholmen	Yleiseen virkistykseen soveltuva saari. Pääosin Vantaan kaupungin omistuksessa.
V3408	Sipoo	Skogsholmen	Yleiseen virkistykseen soveltuva saari. Pääosin Helsingin kaupungin omistuksessa.
V3409	Sipoo	Lilla Korholmen	Yleiseen virkistykseen soveltuva saari. Pääosin Helsingin kaupungin omistuksessa.
V2442	Siuntio	Korseberget	Uudenmaan virkistysalueyhdistyksen omistama alue.

Kumoutuvat virkistysalueet

Rekreatjonsområden som upphävs

NRO. NR.	KUNTA KOMMUN	NIMI NAMN	PERUSTE MOTIVERING
V1548, V1549, V1550 ja V1556	Askola	Askolan kirkonkylä – Vakkola	Virkistysalue ei ole maakunnallisesti merkittävä. Maakuntakaavojen yhdenmukaistamisen tavoitteen mukaisesti taajamatoimintojen yhteydessä olevia pienialaisia virkistysalueita kumotaan 4. vaihemaakuntakaavassa.
V411	Espoo	Kytö	Kytön saari ei sovellu yleiseen virkistykseen, koska se on osin rakennettu. Saari on yksityisomistuksessa.
V620	Inkoo	Synnerviksörarna	Synnerviksörarna ei sovellu yleiseen virkistykseen. Saari on luonnonsuojelualuetta.
V623	Inkoo	Synnerviksörarna	Synnerviksörarna ei sovellu yleiseen virkistykseen. Saari on luonnonsuojelualuetta.
V627	Inkoo	Kalkbergsholm	Kalkbergsholm ei sovellu yleiseen virkistykseen. Saari on luonnonsuojelualuetta.
V632	Inkoo	Gloholm	Gloholm ei sovellu yleiseen virkistykseen. Saari on luonnonsuojelualuetta.
V638	Inkoo	Gävurholm	Gävurholm ei sovellu yleiseen virkistykseen. Saari on luonnonsuojelualuetta.
V641	Inkoo	Ekholm	Ekholm ei sovellu yleiseen virkistykseen. Saari on luonnonsuojelualuetta.
V650	Inkoo	Hankelö	Hankelö ei sovellu yleiseen virkistykseen. Saari on luonnonsuojelualuetta.
V654	Inkoo	Kalvö	Kalvö ei sovellu yleiseen virkistykseen. Saari on luonnonsuojelualuetta.
V174 ja V175	Kirkkonummi	Kakarsbergetin alueet	Maakuntakaavan 2006 kaksi erillistä virkistysaluetta kumotaan ja alueet korvataan uudella yhtenäisellä virkistysalueella. Helsingin kaupungin omistama alue.
V324	Kirkkonummi	Finnträsk	Finnträskin virkistysalue ei ole maakunnallisesti merkittävä. Alue soveltuu huonosti yleiseen virkistykseen liikennemelun takia.
V2440	Kirkkonummi	Pampskatan - Telegrafbergetin alue	Pampskatanin - Telegrafbergetin alueelle on perustettu luonnonsuojelualue.

V1564	Lapinjärvi	Lapinjärven kirkonkylä	Virkistysalue ei ole maakunnallisesti merkittävä. Maakuntakaavojen yhdenmukaistamisen tavoitteen mukaisesti taajamatoimintojen yhteydessä olevia pienialaisia virkistysalueita kumotaan 4. vaihemaakuntakaavassa.
V51	Lohja	Alhovuori	Alhovuori ei sovellu yleiseen virkistykseen. Virkistysalue kumotaan 4. vaihemaakuntakaavan suunnitteluperiaatteen mukaisesti.
V142	Lohja	Paloniemen ranta-alueet	Uudenmaan maakuntakaavan 2006 virkistysaluevaraus kumotaan. Aluevaraus korvataan viheryhteystarve -merkinnällä.
V143	Lohja	Partioniemi	Lohjan Partioniemen virkistyskäyttö toteutuu Lohjan kaupungin omistamalla alueella Partioniemen Isosaarella. Kumottava pohjoinen osa-alue on yksityisomistuksessa.
V946	Loviisa	Yttre Täktarn	Yttre Täktarn ei sovellu yleiseen virkistykseen. Saari on luonnonsuojelualuetta.
V950	Loviisa	Boistö	Boistön saari ei sovellu yleiseen virkistykseen. Boistön saaren virkistysalueen kumoaminen ei merkittävästi heikennä maakunnallista virkistysalueverkostoa Itäisen Uudenmaan saaristossa. Virkistysaluetarjonta voidaan turvata julkisomisteisilla virkistysalueilla saaren lähistöllä. Saari on yksityisomistuksessa.
V1561 ja V1562	Loviisa	Koskenkylänjoen uomaa, Sävträsk	Virkistysalue ei ole maakunnallisesti merkittävä. Maakuntakaavojen yhdenmukaistamisen tavoitteen mukaisesti kyläalueiden yhteydessä olevia pienialaisia virkistysalueita kumotaan 4. vaihemaakuntakaavassa.
V1563	Loviisa	Hopjärvi	Hopjärven pohjoisranta ei sovellu yleiseen virkistykseen. Järven ranta on osittain rakennettu ja maanomistus on yksityistä.
V1570	Loviisa	Ruotsinpyhtään ruukki	Virkistysalue ei ole maakunnallisesti merkittävä. Maakuntakaavojen yhdenmukaistamisen tavoitteen mukaisesti kyläalueiden yhteydessä olevia pienialaisia virkistysalueita kumotaan 4. vaihemaakuntakaavassa.
V1586 ja V1593	Loviisa	Loviisanjoen suu	Virkistysalue ei ole maakunnallisesti merkittävä. Maakuntakaavojen yhdenmukaistamisen tavoitteen mukaisesti taajamatoimintojen yhteydessä olevia pienialaisia virkistysalueita kumotaan 4. vaihemaakuntakaavassa.
V1591 ja V1596	Loviisa	Valkon ranta-alueet	Virkistysalue ei ole maakunnallisesti merkittävä. Maakuntakaavojen yhdenmukaistamisen tavoitteen mukaisesti taajamatoimintojen yhteydessä olevia pienialaisia virkistysalueita kumotaan 4. vaihemaakuntakaavassa.
V1603, V1604, V1605 ja V1606	Loviisa	Koskenkylänjoen varsi	Virkistysalue ei ole maakunnallisesti merkittävä. Maakuntakaavojen yhdenmukaistamisen tavoitteen mukaisesti taajamatoimintojen yhteydessä olevia pienialaisia virkistysalueita kumotaan 4. vaihemaakuntakaavassa.
VU2064	Loviisa	Rönnäs	Itä-Uudenmaan maakuntakaavan urheilualueet (VU) pääsääntöisesti kumotaan Uudenmaan 4. vaihemaakuntakaavan suunnitteluperiaatteen mukaisesti.
V9001	Loviisa	Loviisan itäinen saaristo (17 kpl)*	Virkistysalueet eivät sovellu yleiseen virkistykseen. Virkistysalueiden kumoaminen ei merkittävästi heikennä maakunnallista virkistysalueverkostoa Itäisen Uudenmaan saaristossa. Virkistysaluetarjonta voidaan turvata julkisomisteisilla virkistysalueilla saarten lähistöllä. Saaret ovat yksityisomistuksessa.
V1539	Myrskylä	Kirkkojärven ranta	Virkistysalue ei ole maakunnallisesti merkittävä. Maakuntakaavojen yhdenmukaistamisen tavoitteen mukaisesti taajamatoimintojen yhteydessä olevia pienialaisia virkistysalueita kumotaan 4. vaihemaakuntakaavassa.
V1523	Porvoo	Venjärvi	Venjärven virkistysalueelle on perustettu luonnonsuojelualue.
V1709	Porvoo	Tolkkisten niemi	Virkistysalue ei ole maakunnallisesti merkittävä. Maakuntakaavojen yhdenmukaistamisen tavoitteen mukaisesti taajamatoimintojen yhteydessä olevia pienialaisia virkistysalueita kumotaan 4. vaihemaakuntakaavassa.
VU2072 ja VU2079	Porvoo	Kulloo golf	Itä-Uudenmaan maakuntakaavan urheilualueet (VU) pääsääntöisesti kumotaan Uudenmaan 4. vaihemaakuntakaavan suunnitteluperiaatteen mukaisesti.
V1553 ja V1552	Pukkila	Pukkilan Naarkosken – Kirkonkylän virkistysalue	Virkistysalue ei ole maakunnallisesti merkittävä. Maakuntakaavojen yhdenmukaistamisen tavoitteen mukaisesti taajamatoimintojen yhteydessä olevia pienialaisia virkistysalueita kumotaan 4. vaihemaakuntakaavassa.
V1476	Sipoo	Fiskträsk	Osalle Fiskträskin virkistysaluetta on perustettu luonnonsuojelualue.
V1479	Sipoo	Sipoonjokivarren virkistysalue, Nikkilä	Virkistysalue ei ole maakunnallisesti merkittävä. Maakuntakaavojen yhdenmukaistamisen tavoitteen mukaisesti taajamatoimintojen yhteydessä olevia pienialaisia virkistysalueita kumotaan 4. vaihemaakuntakaavassa.
VU1969	Sipoo	Talma golf	Itä-Uudenmaan maakuntakaavan urheilualueet (VU) pääsääntöisesti kumotaan Uudenmaan 4. vaihemaakuntakaavan suunnitteluperiaatteen mukaisesti.
VU2051	Sipoo	Nevas golf	Itä-Uudenmaan maakuntakaavan urheilualueet (VU) pääsääntöisesti kumotaan Uudenmaan 4. vaihemaakuntakaavan suunnitteluperiaatteen mukaisesti.
V2214	Vihti	Ollila	Osalle Ollilan virkistysaluetta on perustettu luonnonsuojelualue.

*Moritshället, Lilla Moritshället, Stora Vådholmen, Lilla Vådholmen, Lilla Vådholmen (luoto), Krysholmen, Estviksholmen, Haverholmen, Tallholmen, Håposholmen, Flituholmarna (2kpl), Lindholmen, Degernäsholmen, Länsholm, Aspholmen, Lindholmen

KAAVARATKAISU: MLY - ALUEET PLANLÖSNING: MLY-OMRÅDEN

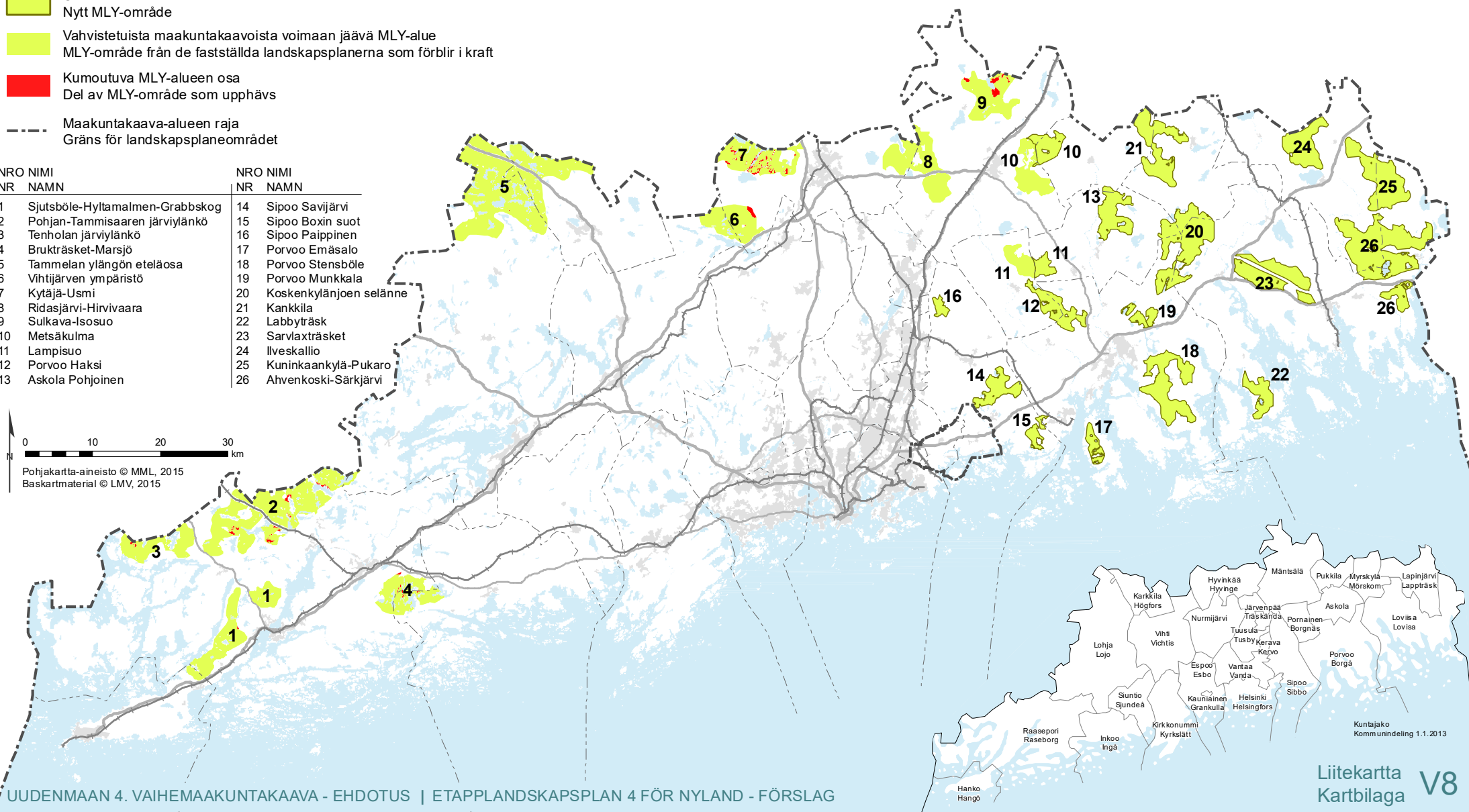

LAUSUNTOAINEISTO 1.12.2015-29.2.2016
MATERIAL SOM SÄNDS FÖR UTLÅTANDE 1.12.2015-29.2.2016

Metsätalousvaltainen alue, joka on laaja, yhtenäinen ja ekologisen verkoston kannalta merkittävä. Numerointi viittaa MLY-alueiden kohdekuvauxsiin
Skogsbruksdominerat område som är vidsträckt, sammanhängande och betydande för det ekologiska nätverket. Numreringen hänvisar till MLY-områdenas objektbeskrivning

Merkinnät
Beteckningar

- Uusi MLY-alue
Nytt MLY-område
- Vahvistetuista maakuntakaavoista voimaan jäävä MLY-alue
MLY-område från de fastställda landskapsplanerna som förblir i kraft
- Kumoutuva MLY-alueen osa
Del av MLY-område som upphävs
- Maakuntakaava-alueen raja
Gräns för landskapsplaneområdet

NRO NIMI	NRO NIMI
NR NAMN	NR NAMN
1 Sjutsböle-Hyltamalmen-Grabbskog	14 Sipoo Savijärvi
2 Pohjan-Tammisaaren järviylänkö	15 Sipoo Boxin suot
3 Tenholan järviylänkö	16 Sipoo Paippinen
4 Brukträsket-Marsjö	17 Porvoo Emäsalo
5 Tammelan ylängön eteläosa	18 Porvoo Stensböle
6 Vihtijärven ympäristö	19 Porvoo Munkkala
7 Kytäjä-Usmi	20 Koskenkylänjoen selänne
8 Ridasjärvi-Hirvivaara	21 Kankkila
9 Sulkava-Isosuo	22 Labbyträsk
10 Metsäkulma	23 Sarvixträsket
11 Lampisuo	24 Ilveskallio
12 Porvoo Haksi	25 Kuninkaankylä-Pukaro
13 Askola Pohjoinen	26 Ahvenkoski-Särkjärvi



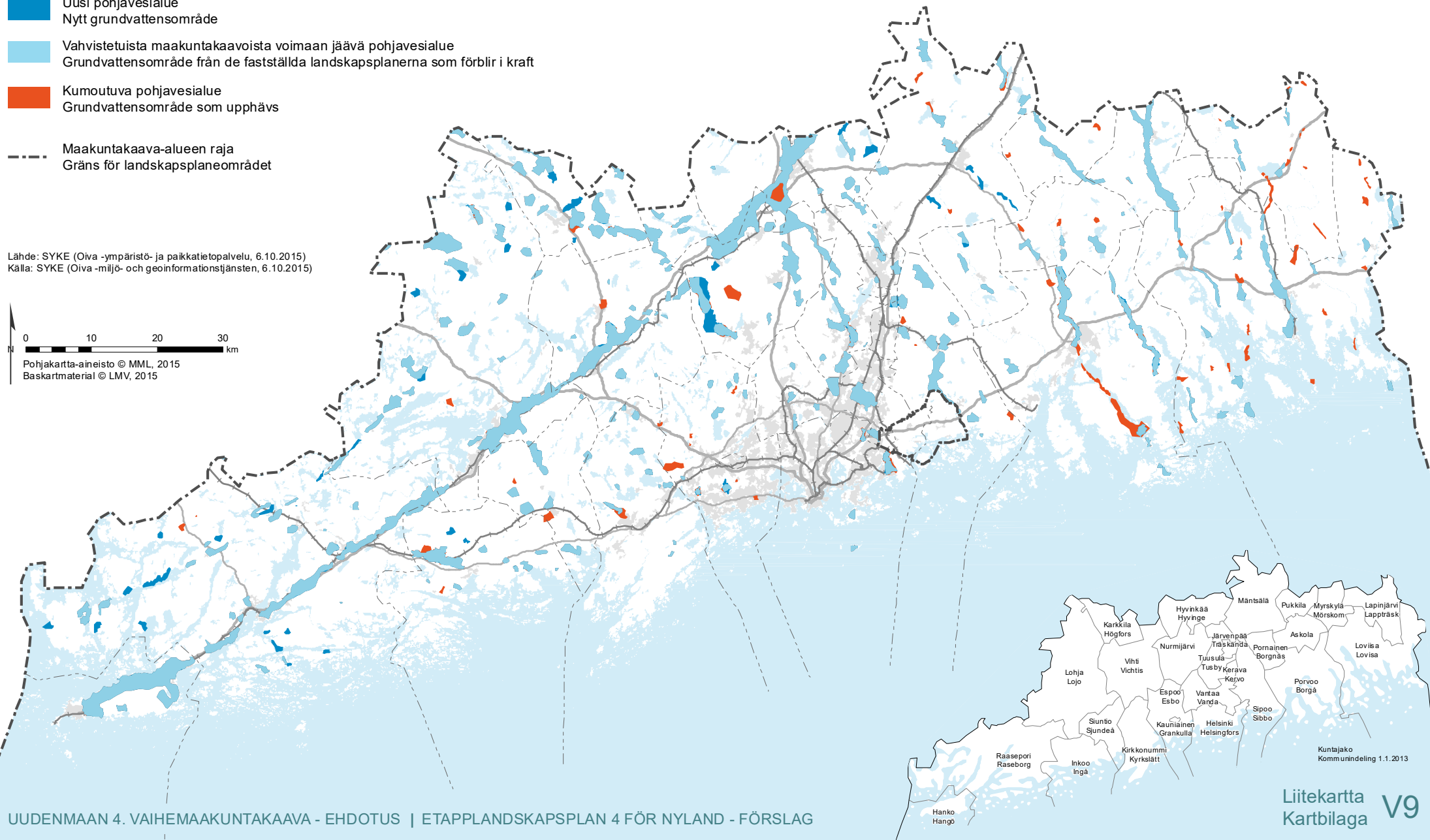

KAAVARATKAISU: POHJAVESIALUEET PLANLÖSNING: GRUNDVATTENSOMRÅDEN

LAUSUNTOAINEISTO 1.12.2015-29.2.2016
MATERIAL SOM SÄNDS FÖR UTLÅTANDE 1.12.2015-29.2.2016

Merkinnät
Beteckningar

- Uusi pohjavesialue
Nytt grundvattensområde
- Vahvistetuista maakuntakaavoista voimaan jäävä pohjavesialue
Grundvattensområde från de fastställda landskapsplanerna som förblir i kraft
- Kumoutuva pohjavesialue
Grundvattensområde som upphävs
- Maakuntakaava-alueen raja
Gräns för landskapsplaneområdet




Lähde: SYKE (Oiva -ympäristö- ja paikkatietopalvelu, 6.10.2015)
Källa: SYKE (Oiva -miljö- och geoinformationstjänsten, 6.10.2015)



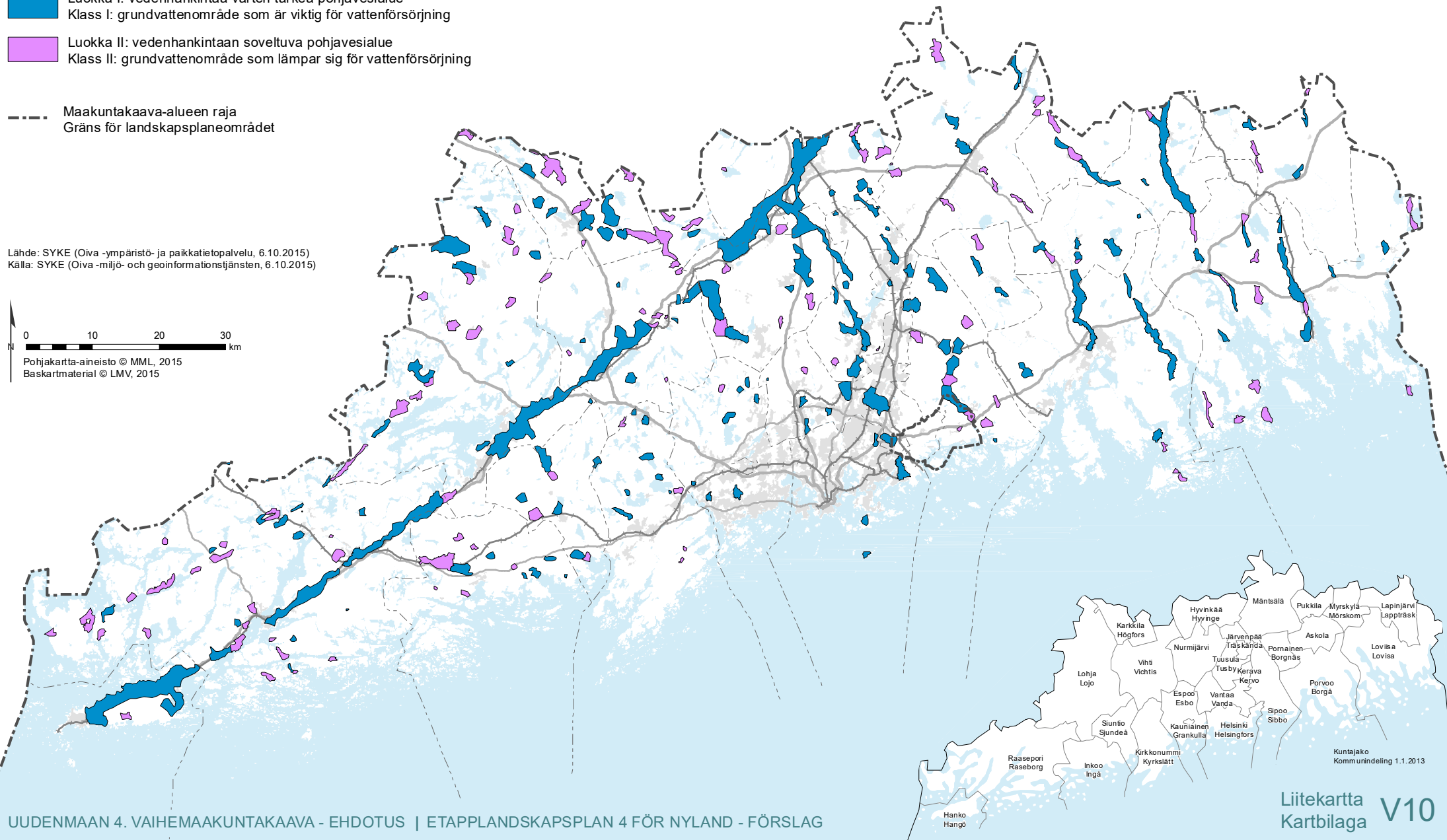
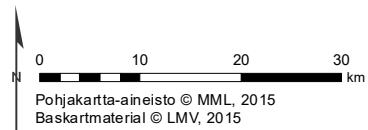
POHJAVESIALUEIDEN LUOKITUS GRUNDVATTENOMRÅDENS KLASSIFICERING

LAUSUNTOAINEISTO 1.12.2015-29.2.2016
MATERIAL SOM SÄNDS FÖR UTLÅTANDE 1.12.2015-29.2.2016

Merkinnät
Beteckningar

-  Luokka I: vedenhankintaa varten tärkeä pohjavesialue
Klass I: grundvattenområde som är viktig för vattenförsörjning
-  Luokka II: vedenhankintaan soveltuva pohjavesialue
Klass II: grundvattenområde som lämpar sig för vattenförsörjning
-  Maakuntakaava-alueen raja
Gräns för landskapsplaneområdet


Lähde: SYKE (Oiva -ympäristö- ja paikkatietopalvelu, 6.10.2015)
Källa: SYKE (Oiva -miljö- och geoinformationstjänsten, 6.10.2015)





KAAVARATKAISU: GEOLOGISET MUODOSTUMAT PLANLÖSNING: GEOLOGISKA FORMATIONER


LAUSUNTOAINEISTO 1.12.2015-29.2.2016
MATERIAL SOM SÄNDS FÖR UTLÅTANDE 1.12.2015-29.2.2016

Merkinnät
Beteckningar

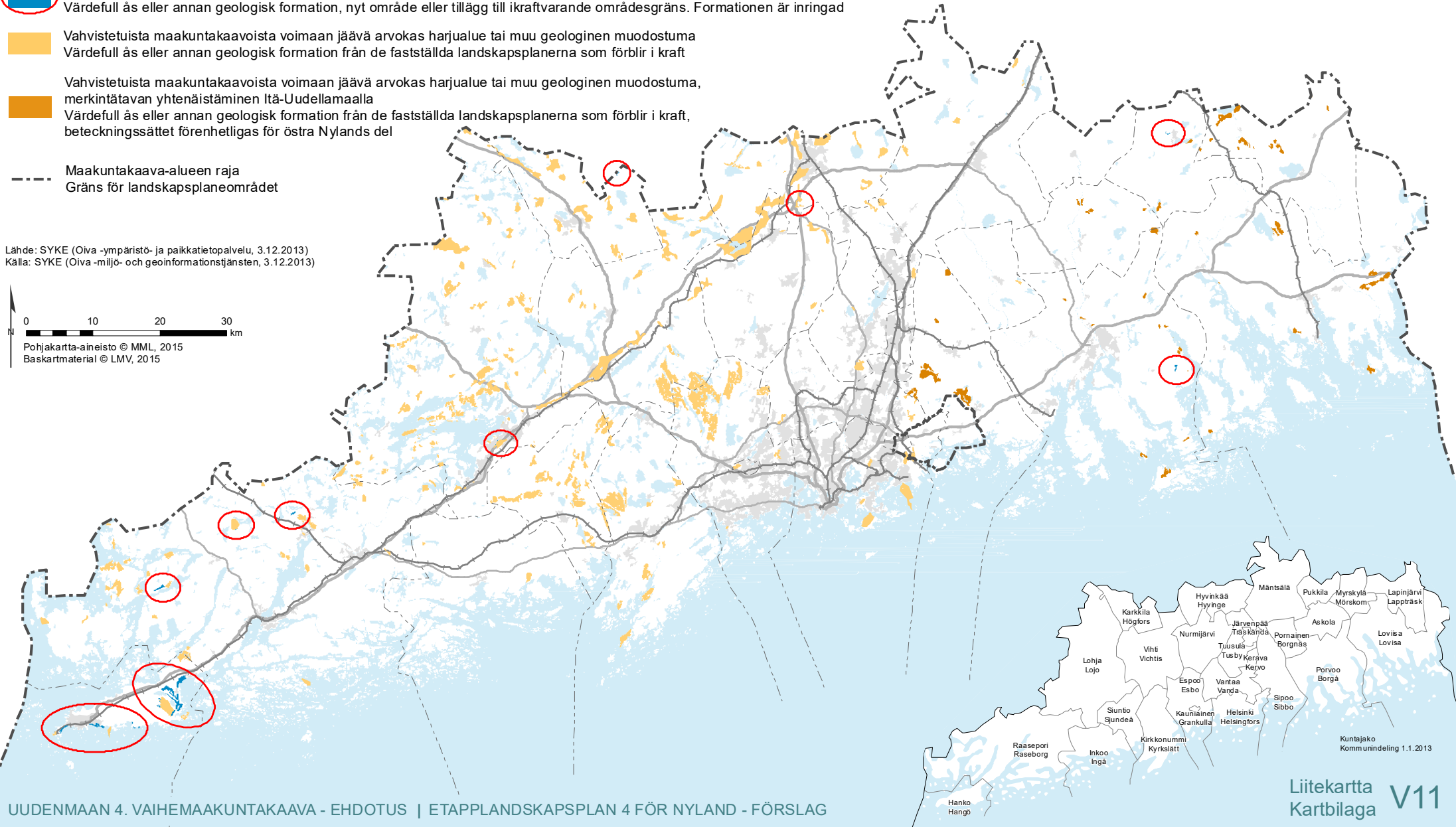
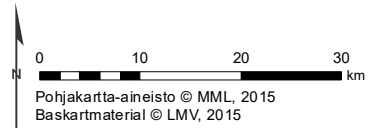
 Arvokas harjualue tai muu geologinen muodostuma, uusi alue tai lisäys voimassa olevaan aluerajaukseen. Muodostuma ympäröity värdefull ås eller annan geologisk formation, nyt område eller tillägg till ikraftvarande områdesgräns. Formationen är inringad

 Vahvistetuista maakuntakaavoista voimaan jäävä arvokas harjualue tai muu geologinen muodostuma värdefull ås eller annan geologisk formation från de fastställda landskapsplanerna som förblir i kraft

 Vahvistetuista maakuntakaavoista voimaan jäävä arvokas harjualue tai muu geologinen muodostuma, merkintätavan yhtenäistäminen Itä-Uudellamaalla värdefull ås eller annan geologisk formation från de fastställda landskapsplanerna som förblir i kraft, beteckningssättet förenhetligas för östra Nylands del

 Maakuntakaava-alueen raja
Gräns för landskapsplaneområdet

Lähde: SYKE (Oiva -ympäristö- ja paikkatietopalvelu, 3.12.2013)
Källa: SYKE (Oiva -miljö- och geoinformationstjänsten, 3.12.2013)



MAAKUNTAKAAVAT JA
HELSINGIN SEUDUN VIHHERKEHÄ
LANDSKAPSPLANERNA OCH
HELSINGFORSREGIONENS GRÖNBÄLTE

Viherkehän sijainti Helsingin seudulla
ja kehän tärkeimmät ydinalueet
Grönbältets placering i Helsingforsregionen
och grönbältets viktigaste kärnområden

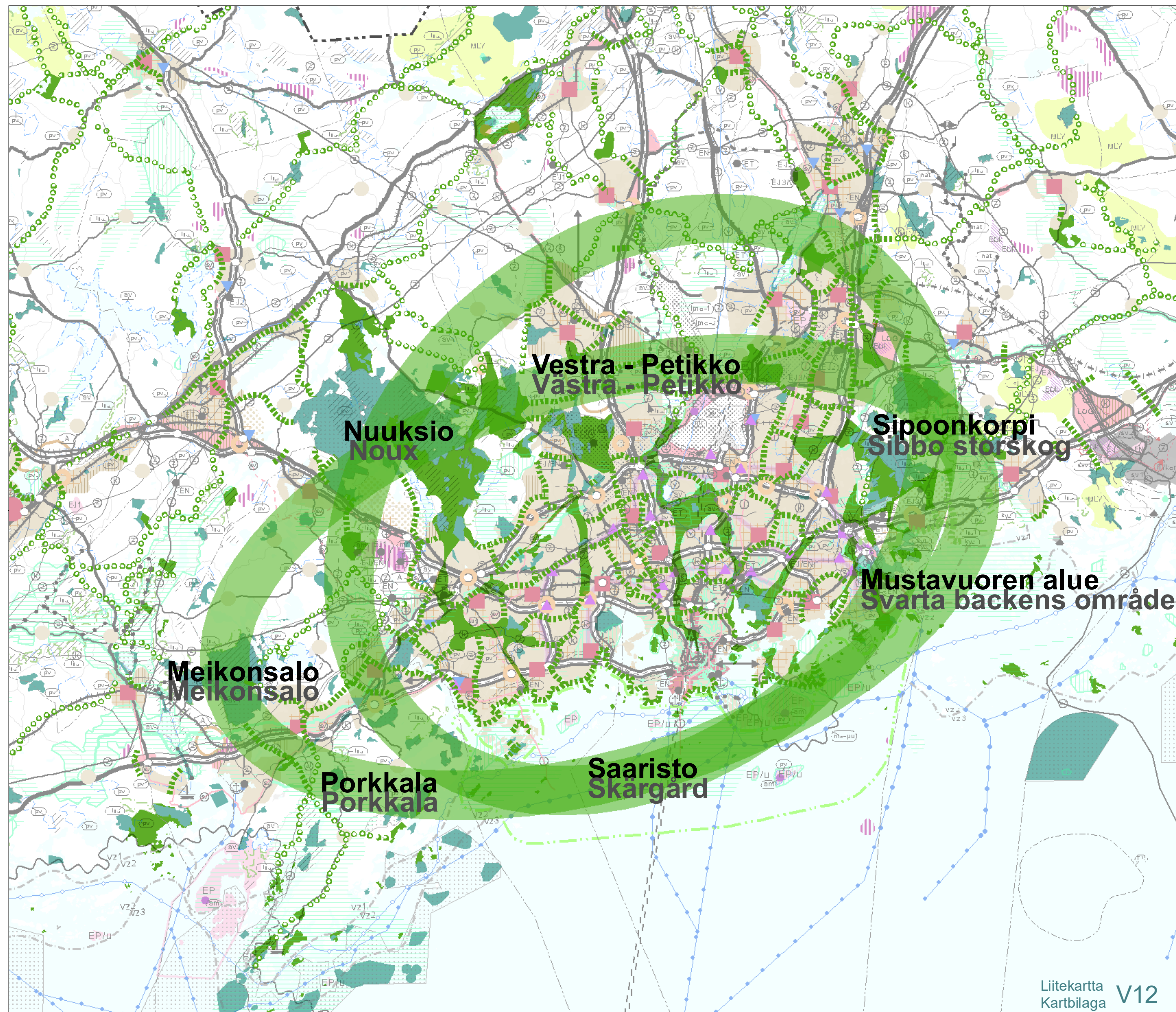
Pohjakarttana maakuntakaavojen yhdistelmäkartta,
joka koostuu seuraavista:
- 4. vaihemaakuntakaava - ehdotus
- 2. vaihemaakuntakaava, Östersundomin alue - ehdotus
- vahvistetut maakuntakaavat

Som baskarta är en kartsammanställning som
består av följande landskapsplaner:
- etapplandskapsplan 4. för Nyland - förslag
- etapplandskapsplan 2 för Nyland,
Östersundoms område - förslag
- fastställda landskapsplanerna

LAUSUNTOAINEISTO 1.12.2015-29.2.2016
MATERIAL SOM SÄNDS FÖR UTLÄTANDE 1.12.2015-29.2.2016



Pohjakartta-aineisto © MML, 2015
Baskartmaterial © LMV, 2015



PERINNEBIOTOOPIT VÄRDBIOTOPER

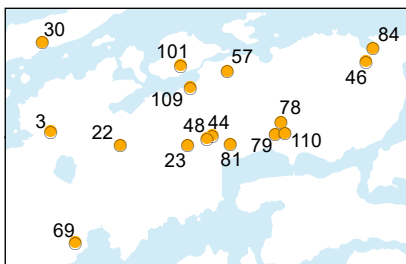
LAUSUNTOAINEISTO 1.12.2015-29.2.2016
MATERIAL SOM SÄNDS FÖR UTLÅTANDE 1.12.2015-29.2.2016

Merkinnät
Beteckningar

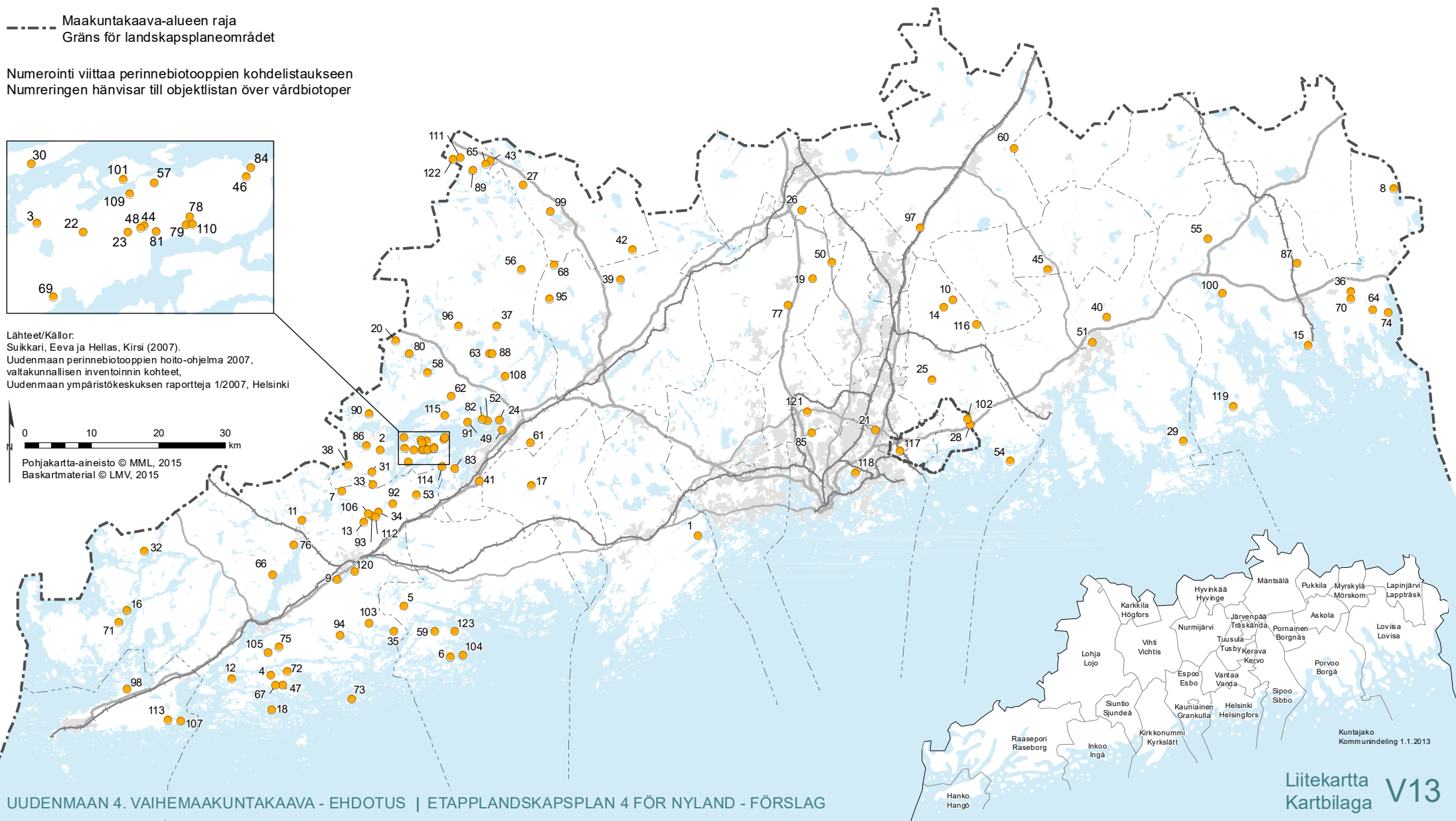

● Valtakunnallisesti tai maakunnallisesti arvokas perinnebiotooppi
Värdefull värdbiotop av riksintresse eller intresse på landskapsnivå

--- Maakuntakaava-alueen raja
Gräns för landskapsplaneområdet

Numerointi viittaa perinnebiotooppien kohdelistaukseen
Numreringen hänvisar till objektlistan över värdbiotoper



Lähteet/Källor:
Suikkari, Eeva ja Hellas, Kirsi (2007).
Uudenmaan perinnebiotooppien hoito-ohjelma 2007,
valtakunnallisen inventoinnin kohteet,
Uudenmaan ympäristökeskuksen raportteja 1/2007, Helsinki



Valtakunnallisesti ja maakunnallisesti arvokkaat perinnebiotoopit

Värdefulla vårdbiotoper av riksintresse och intresse på landskapsnivå

M = maakunnallisesti arvokas perinnebiotooppi / värdefull vårdbiotop på landskapsnivå

V = valtakunnallisesti arvokas perinnebiotooppi / värdefull vårdbiotop av riksintresse

NRO.	NIMI	ARVO	TYYPPI	PINTA-ALA (ha)					
NR.	NAMN	VÄRDE	TYP	AREAL (ha)					
					24	Hiidensalmen kallioketo	M	kallioketo	0,3
					30	Karkalin niitty	M	niitty	0,3
Askola									
45	Lassilan puronvarsilaidun	M	niitty	2,3	31	Katteluksen kallioketo	M	metsälaidun	4,6
					33	Ketunkorven laitumet	M	metsälaidun	4,4
Hanko Hangö									
98	Santalans rantaniitty	M	merenrantaniitty	1,5	37	Koisjärven rantaniitty	M	järvenrantaniitty	24,6
107	Storängsbergetin kallioketo	M	kallioketo	1,0	38	Koivikon haka	M	metsälaidun	5,3
113	Tvärminnen kylän kedot	M	keto	0,3	41	Kokkilan keto	V	kallioketo	0,7
Helsinki Helsingfors									
21	Heikinlaakson kalliokedot	M	kallioketo	0,1	43	Kumpulan laitumet	V	niitty	0,9
85	Pitkähäsköksen keto	M	kallioketo	0,3	44	Kyttälän kalliokedot	V	kallioketo	0,8
118	Viikin Latokartanon niitty	M	merenrantaniitty	4,5	46	Lentoon keto	M	kallioketo	0,1
Hyvinkää Hyvinge									
26	Jaakkolan keto	M	niitty	0,5	48	Lindbergin kallioketo	M	kallioketo	0,3
Inkoo Ingå									
5	Backavikenin niityt	M	merenrantaniitty	12,1	49	Lindkullanmäki	M	kallioketo	0,2
6	Bastön niityt	V	kallioketo	3,5	52	Luhtalahden kalliokedot	M	kallioketo	1,9
59	Mellängårdin tammihaka	V	haka	4,1	56	Mantelin mäntyhaka	M	haka	1,2
104	Stora Lövön rantaniitty	M	merenrantaniitty	1,5	57	Marttilan kalkkikallioketo	V	kallioketo	0,1
123	Östervikin laitumet	V	metsälaidun	14,6	58	Mattilan laidun	M	metsälaidun	4,3
Karkkila Högfors									
27	Jouhtenan metsälaidun	M	metsälaidun	5,6	61	Metsämäen laidun	M	haka	3,7
42	Kolmperänojan laitumet	V	metsälaidun	25,8	62	Mikkolan kallioketo	M	kallioketo	1,2
99	Satulinmäen niitty	M	niitty	1,0	63	Millolan rantaniityt	M	järvenrantaniitty	17,0
Kirkkonummi Kyrkslätt									
1	Abramsbyn laitumet	M	merenrantaniitty	46,2	65	Mylymäen torppa	M	muu	2,1
Lohja Lojo									
2	Ali-Alhan niitty	M	niitty	1,6	69	Nikun kallioketo	V	kallioketo	0,5
3	Alminmäen kallioketo	M	kallioketo	0,3	78	Paavolan kalliokedot	V	kallioketo	1,2
20	Haapasalon laidun	M	metsälaidun	0,5	79	Paavolan seuraintalon keto	M	kallioketo	0,4
22	Hermalan ja Mailan rajan kallioketo	M	kallioketo	0,5	80	Paikkarin torpan niitty	M	haka	0,2
23	Hermalan Pietilän kalliokedot	V	kallioketo	0,4	81	Painiemen kallioketo	V	haka	1,3
					82	Paloniemen kalliokedot	M	haka	4,0
					83	Pensaaren haka	M	haka	1,1
					84	Pietilänlahden rantaniitty	M	järvenrantaniitty	2,1
					86	Pohjolan keto	M	keto	3,4
					88	Pälölän rantaniitty	M	järvenrantaniitty	30,6
					89	Pöksän laitumet	V	metsälaidun	8,6
					90	Rahikkalan laitumet	M	haka	3,0

91	Ranta-Sepän niitty	M	niitty	0,3
96	Salmenhaka	M	haka	6,2
101	Seppälänsaaren niityt	M	järvenrantaniitty	1,3
108	Suittilan kallioketo	M	kallioketo	1,8
109	Tervan kalliokedot	M	kallioketo	0,2
110	Toivarin kallioketo	M	kallioketo	0,3
111	Toivolan haka	M	haka	1,4
114	Vainiolan niitty	V	niitty	5,4
115	Varolan kalliokedot	M	kallioketo	2,1
122	Yli-Rydön niitty	V	niitty	0,6

Loviisa Lovisa

8	Bottaksen niitty	M	keto	0,6
15	Fantsnäsin rantaniitty	M	merenrantaniitty	3,8
36	Knutsin laitumet	M	niitty	5,4
55	Malmgårdin laitumet	V	niitty	31,7
64	Mjölнарbackenin keto	M	keto	0,5
70	Nissängin laitumet	M	metsälaidun	9,3
74	Nybackan laitumet	M	merenrantaniitty	10,0
87	Påvalsins laitumet	M	metsälaidun	3,2
100	Segersbyn haka	V	haka	4,2
119	Vikaksen niitty	M	niitty	0,0

Mäntsälä

60	Metsikön keto	M	keto	0,8
97	Sandbergin pelto	M	muu	4,2
103	Sikensin laitumet	M	metsälaidun	3,0
105	Storgårdin laitumet	M	metsälaidun	6,5
103	Sikensin laitumet	M	metsälaidun	3,0

Nurmijärvi

19	Haapalan pihaniitty	M	niitty	0,2
50	Linjalan hevoslaidun	V	muu	5,3
77	Ojakkalan laitumet	M	metsälaidun	7,6

Porvoo Borgå

29	Kardragin kalliokedot	M	kallioketo	4,5
40	Koivuniemen pihaketo	M	keto	0,1
51	Linnanmäki	V	haka	1,9

Raasepori Raseborg

4	Backan laitumet	V	metsälaidun	35,9
7	Bondbyn metsälaidun	M	metsälaidun	2,4
9	Brobackan keto	M	metsälaidun	4,6
11	Dalen	M	haka	10,1
12	Danskogin katajaniitty	V	keto	1,9
13	Enbackenin kalliokedot	M	kallioketo	0,9
16	Flatholmenin laidun	M	haka	6,5
18	Getskärin laitumet	M	metsälaidun	1,0
32	Kesubölen katajaketo	V	keto	7,0
34	Klappanbergetin laidun	M	metsälaidun	4,0
35	Klemetsin rantalaitumet	M	merenrantaniitty	6,7
47	Lillön laitumet	V	skogsbete	25,7
53	Långuddin kallioketo	M	kallioketo	0,1
66	Mörbyn laitumet	M	metsälaidun	11,3
67	Nabbenin laitumet	V	metsälaidun	49,1
71	Norrbackavikenin katajaniitty	M	niitty	1,7
72	Norrmarkin rantaniitty	M	merenrantaniitty	0,8
73	Nothamnin Bylandetin laitumet	V	haka	2,9
75	Nybodan rantalaitumet	V	merenrantaniitty	22,7
76	Näsbyn niityt	V	merenrantaniitty	4,8
92	Rantalan rantalaidun	M	järvenrantaniitt	0,8
93	Ringlabron laitumet	M	metsälaidun	12,2
94	Riskilin laitumet	M	metsälaidun	11,4
105	Storgårdin laitumet	M	metsälaidun	6,5
106	Storgårdsin metsälaitumet	M	metsälaidun	23,6
112	Tolvmansin laitumet	M	haka	5,6
120	Visanbackan laitumet	M	metsälaidun	11,0

Sipoo Sibbo

10	Bäcksängenin laitumet	M	haka	1,7
14	Etelä-Paippisten laitumet	M	niitty	4,4
25	Hindsbyn niityt	M	muu	8,8
28	Kallbäckin rantalaidun	M	merenrantaniitty	9,7
54	Löparön lammaslaidun	M	metsälaidun	3,5
102	Sibbesborg	M	kallioketo	0,7
116	Vermijärven niitty	M	järvenrantaniitty	27,6

Siuntio Sjundeå

17	Fårträskin kalliokedot	M	kallioketo	1,9
----	------------------------	---	------------	-----

Vantaa Vanda

117	Westerkullan entiset laitumet	M	niitty	2,4
-----	-------------------------------	---	--------	-----

121	Voutilan kallioketo	M	kallioketo	1,1
-----	---------------------	---	------------	-----

Vihti Vichtis

39	Koiviston haka	M	metsälaidun	5,5
----	----------------	---	-------------	-----

68	Niemelän laitumet	M	niitty	3,1
----	-------------------	---	--------	-----

95	Ryönän laitumet	V	metsälaidun	26,8
----	-----------------	---	-------------	------

Lähde/Källa:

Suikkari, Eeva ja Hellas, Kirsi (2007). Uudenmaan perinnebiotooppien hoito-ohjelma 2007, valtakunnallisen inventoinnin kohteet, Uudenmaan ympäristökeskuksen raportteja 1/2007, Helsinki

MUINAISJÄÄNNÖKSET JA MUUT KULTTUURIPERINTÖKOHEET
FORNLÄMNINGAR OCH ANDRA KULTURARVSOBJEKT

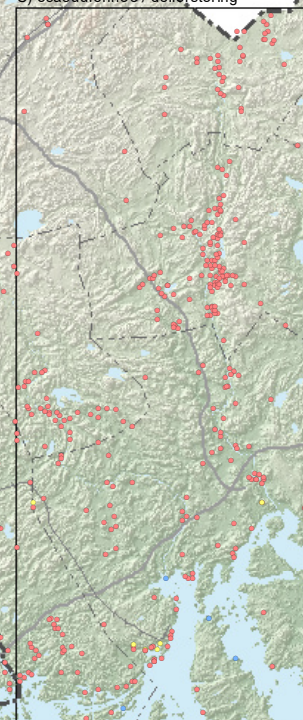
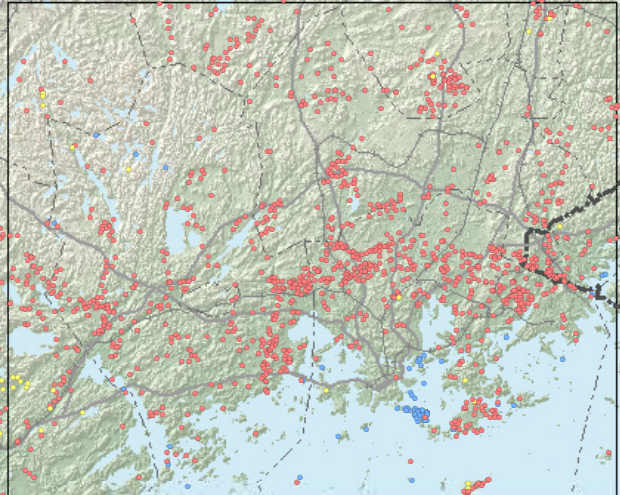
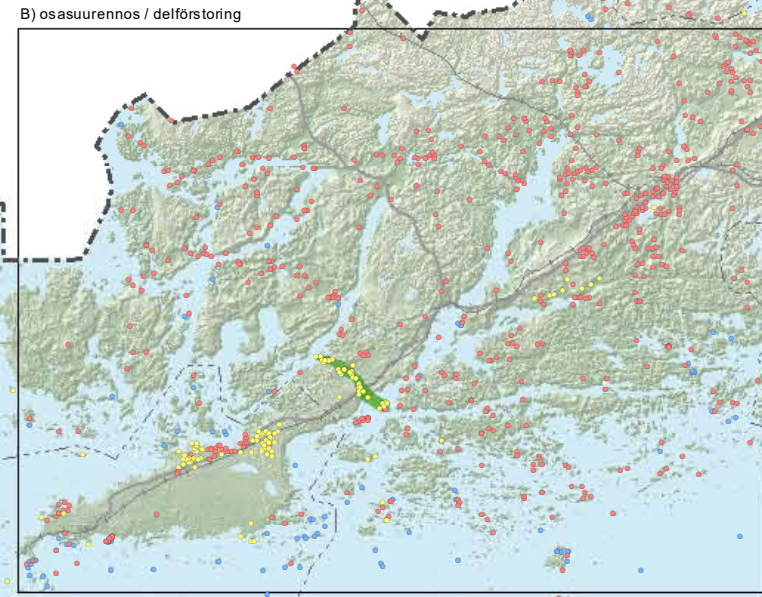
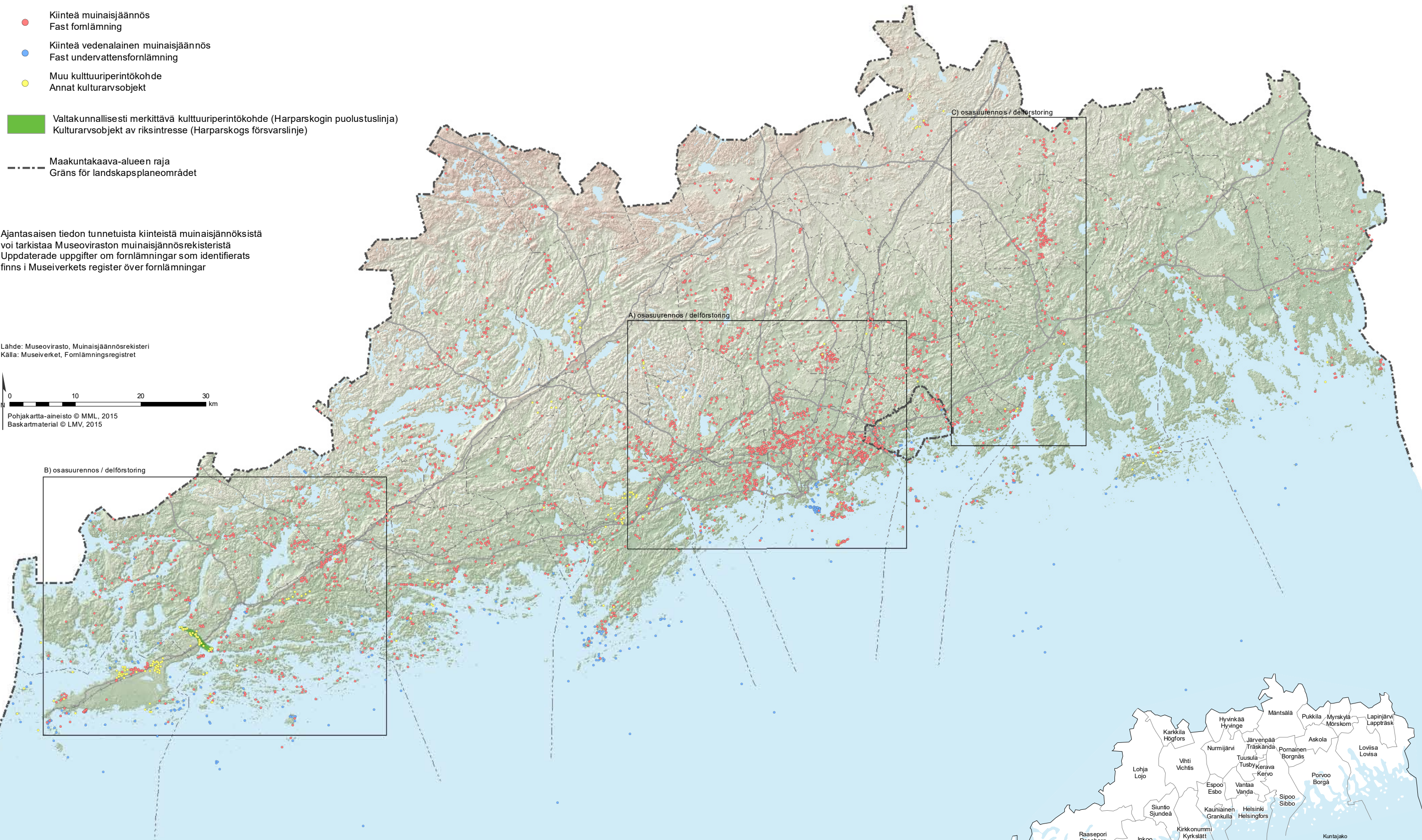

LAUSUNTOAINEISTO 1.12.2015-29.2.2016
MATERIAL SOM SÄNDS FÖR UTLÅTANDE 1.12.2015-29.2.2016

Merkinnät
Beteckningar

- Kiinteä muinaisjäännös
Fast fornlämning
- Kiinteä vedenalainen muinaisjäännös
Fast undervattensfornlämning
- Muu kulttuuriperintökohde
Annat kulturarvsobjekt
- Valtakunnallisesti merkittävä kulttuuriperintökohde (Harparskogin puolustuslinja)
Kulturarvsobjekt av riksintresse (Harparskogs försvarslinje)
- Maakuntakaava-alueen raja
Gräns för landskapsplaneområdet

Ajantasaisen tiedon tunnetuista kiinteistä muinaisjäännöksistä
voit tarkistaa Museoviraston muinaisjäännösrekisteristä
Uppdaterade uppgifter om fornlämningar som identifierats
finns i Museiverkets register över fornlämningar

Lähde: Museovirasto, Muinaisjäännösrekisteri
Källa: Museiverket, Fornlämningsregistret



MUINAISJÄÄNNÖKSET JA MUUT KULTTUURIPERINTÖKOhteET, OSASUURENNOS A FORNLÄMNINGAR OCH ANDRA KULTURARVSOBJEKT, DELFÖRSTÖRING A

LAUSUNTOAINEISTO 1.12.2015-29.2.2016
MATERIAL SOM SÄNDS FÖR UTLÄTANDE 1.12.2015-29.2.2016

Merkinnät
Beteckningar

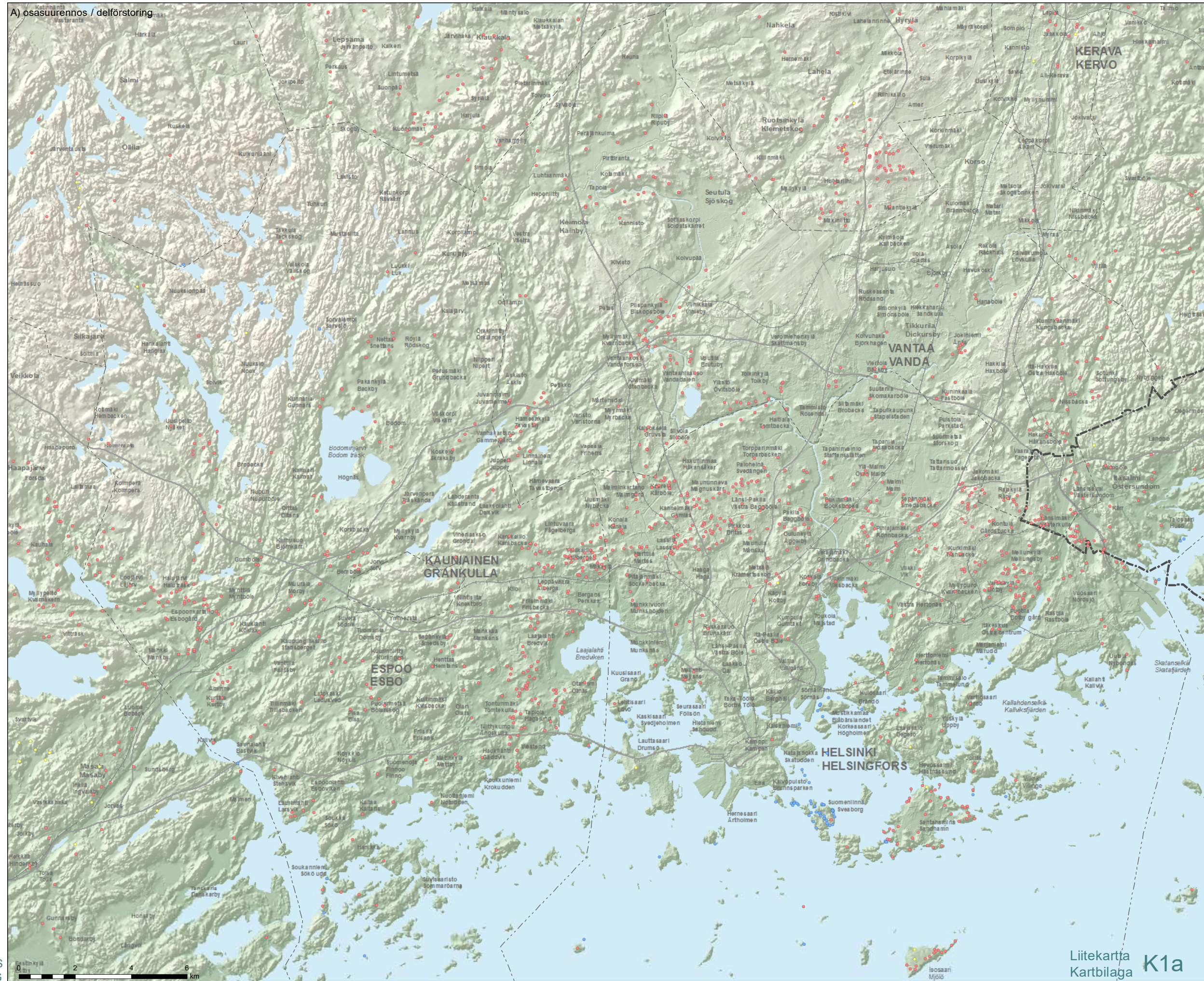
- Kiinteä muinaisjännös
Fast fornlämning
- Kiinteä vedenalainen muinaisjännös
Fast undervattensfornlämning
- Muu kulttuuriperintökohde
Annat kulturarvsobjekt

--- Maakuntakaava-alueen raja
Gräns för landskapsplaneområdet

Ajantasaisen tiedon tunnetuista kiinteistä muinaisjännöksistä voi tarkistaa Museoviraston muinaisjännösrekisteristä Uppdaterade uppgifter om fornlämningar som identifierats finns i Museiverkets register över fornlämningar

Lähde: Museovirasto, Muinaisjännösrekisteri
Källa: Museiverket, Fornlämningsregistret

Pohjakaarta-aineisto © MML, 2015
Baskartmaterial © LMV, 2015



MUINAISJÄÄNNÖKSET JA MUUT KULTTUURIPERINTÖKOhteET, OSASUURENNOKSET B-C
FORNLÄMNINGAR OCH ANDRA KULTURARVSOBJEKT, DELFÖRSTORINGARNA B-C

Merkinnät
Beteckningar

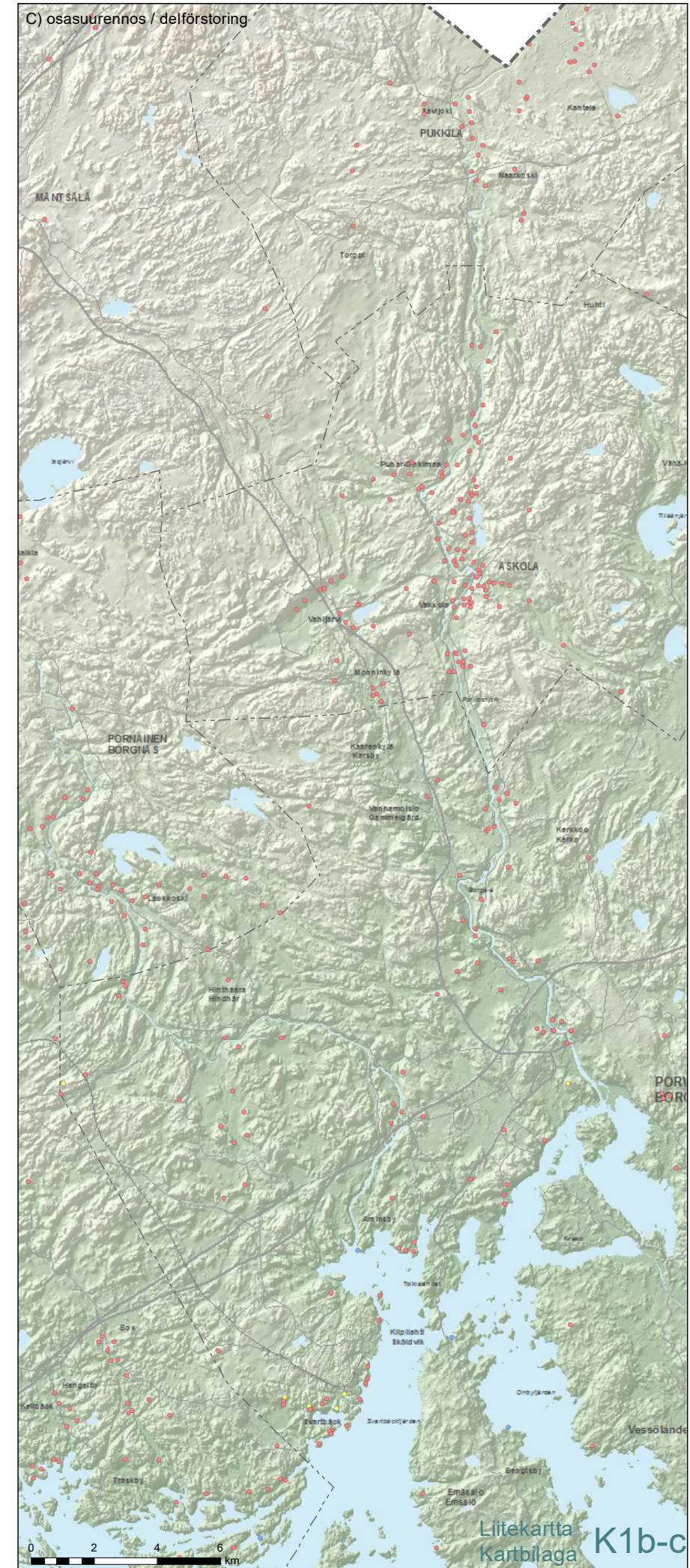
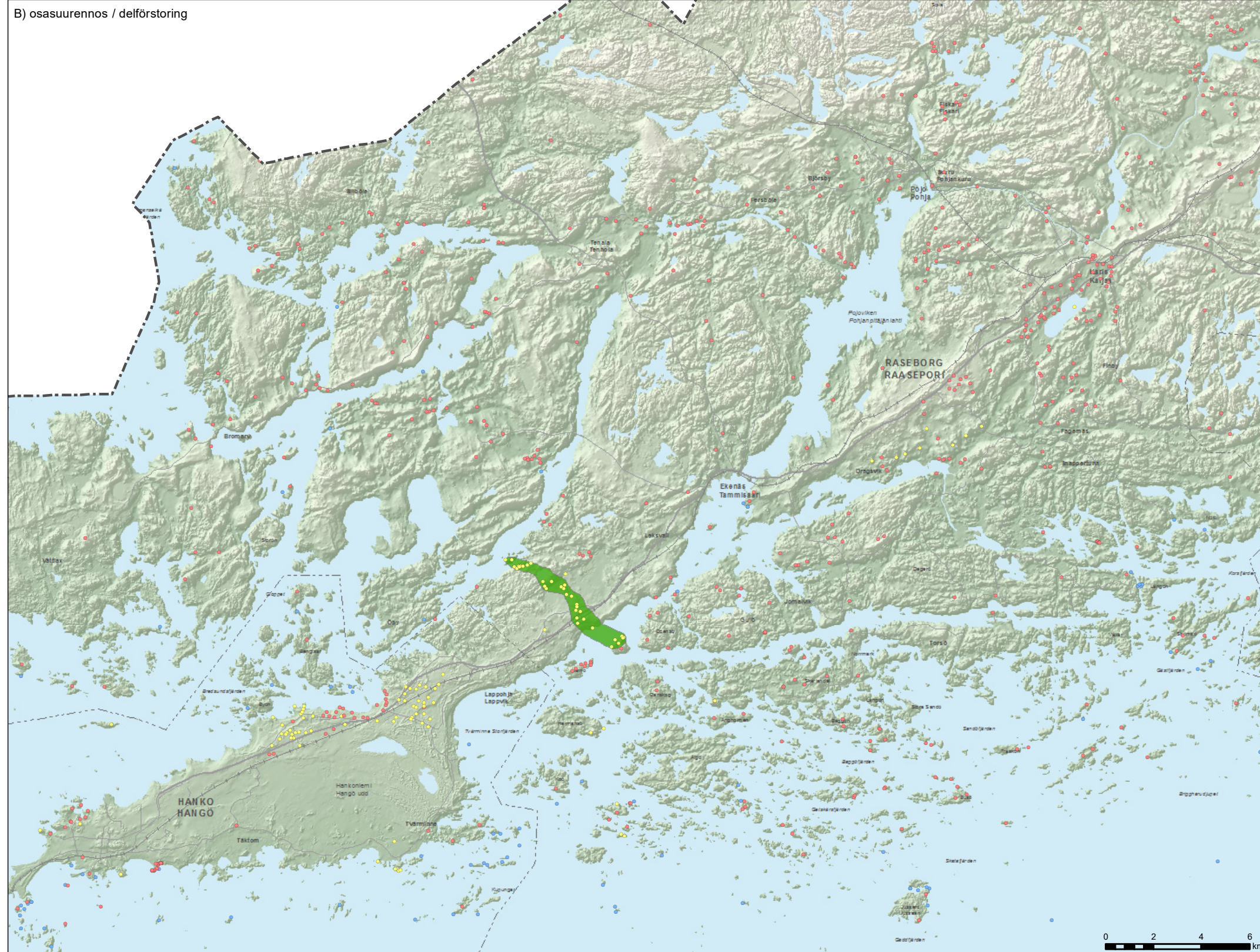
- Kiinteä muinaisjäännös
Fast fornlämning
- Kiinteä vedenalainen muinaisjäännös
Fast undervattensfornlämning
- Muu kulttuuriperintökohde
Annat kulturarvsobjekt
- Valtakunnallisesti merkittävä kulttuuriperintökohde (Harparskogin puolustuslinja)
Kulturarvsobjekt av riksintresse (Harparskogs försvarslinje)
- Maakuntakaava-alueen raja
Gräns för landskapsplaneområdet

LAUSUNTOAINEISTO 1.12.2015-29.2.2016
MATERIAL SOM SÄNDS FÖR
UTLÅTANDE 1.12.2015-29.2.2016

Ajantasaisen tiedon tunnetuista kiinteistä muinaisjäännöksistä voi tarkistaa Museoviraston muinaisjäännösrekisteristä
Uppdaterade uppgifter om fornlämningar som identifierats finns i Museiverkets register över fornlämningar

Lähde: Museovirasto, Muinaisjäännösrekisteri
Källa: Museiverket, Fornlämningsregistret
Pohjakartta-aineisto © MML, 2015
Baskartmaterial © LMV, 2015

UUDENMAAN 4. VAHEMAAKUNTAKAAVA - EHDOTUS | ETAPPLANDSKAPSPLAN 4 FÖR NYLAND - FÖRSLAG





VALTAKUNNALLISESTI ARVOKKAAT MAISEMA-ALUEET NATIONELLT VÄRDEFULLA LANDSKAPSOMRÅDEN


Kaavaehdotuksessa esitetyt maisema-alueet (5.1.1995) sekä niiden rajausmuutosehdotukset ja uudet ehdotetut alueet päivitysinventoinnin (2013) mukaisesti
I planförslaget presenterade landskapsområden (5.1.1995) samt förslag till ändrade områdesgränser och nya områden enligt uppdateringsinventeringen (2013)

LAUSUNTOAINEISTO 1.12.2015-29.2.2016
MATERIAL SOM SÄNDS FÖR UTLÅTANDE 1.12.2015-29.2.2016

Merkinät
Beteckningar

 Kaavaehdotuksessa esitetty valtakunnallisesti arvokas maisema-alue (valtioneuvoston periaatepäätös 5.1.1995)
I planförslaget presenterat nationellt värdefullt landskapsområde (statsrådets principbeslut 5.1.1995)

 Päivitysinventoinnin mukaiset uudet valtakunnallisesti arvokaiden maisema-alueiden rajaukset (2013)
De nya områdesgränserna för nationellt värdefulla landskapsområden enligt uppdateringsinventeringen (2013)

 Maakuntakaava-alueen raja
Gräns för landskapsplaneområdet

Valtakunnallisesti arvokkaat maisema-alueet, päivitysinventoinnin v. 2013 mukaisesti:

- A. Salpausselän viljelymaisema; Bromarv ja Tenhola
- B. Skärlandetin saaristokulttuurimaisema
- C. Fiskarsin, Antskogin ja Pohjanpitäjänlahden kulttuurimaisemat
- D. Fagervikin ja Snappertunan kulttuurimaisemat
- E. Mustionjokilaakson viljelymaisema
- F. Nummenjoen ja Pusulanjoen viljelylaakso
- G. Siuntion ja Degerbyn viljelymaisemat
- H. Porkkalan saaristo- ja viljelymaisemat
- I. Vantaanjokilaakson viljelymaisema
- J. Porvoonjokilaakson viljelymaisema
- K. Pernajalahden ja Koskenkylänjoen kulttuurimaisemat
- L. Kymijoen laakso, Kymijoen läntinen haara
- M. Helsingin edustan merimaisema (maisemanähtävyys)

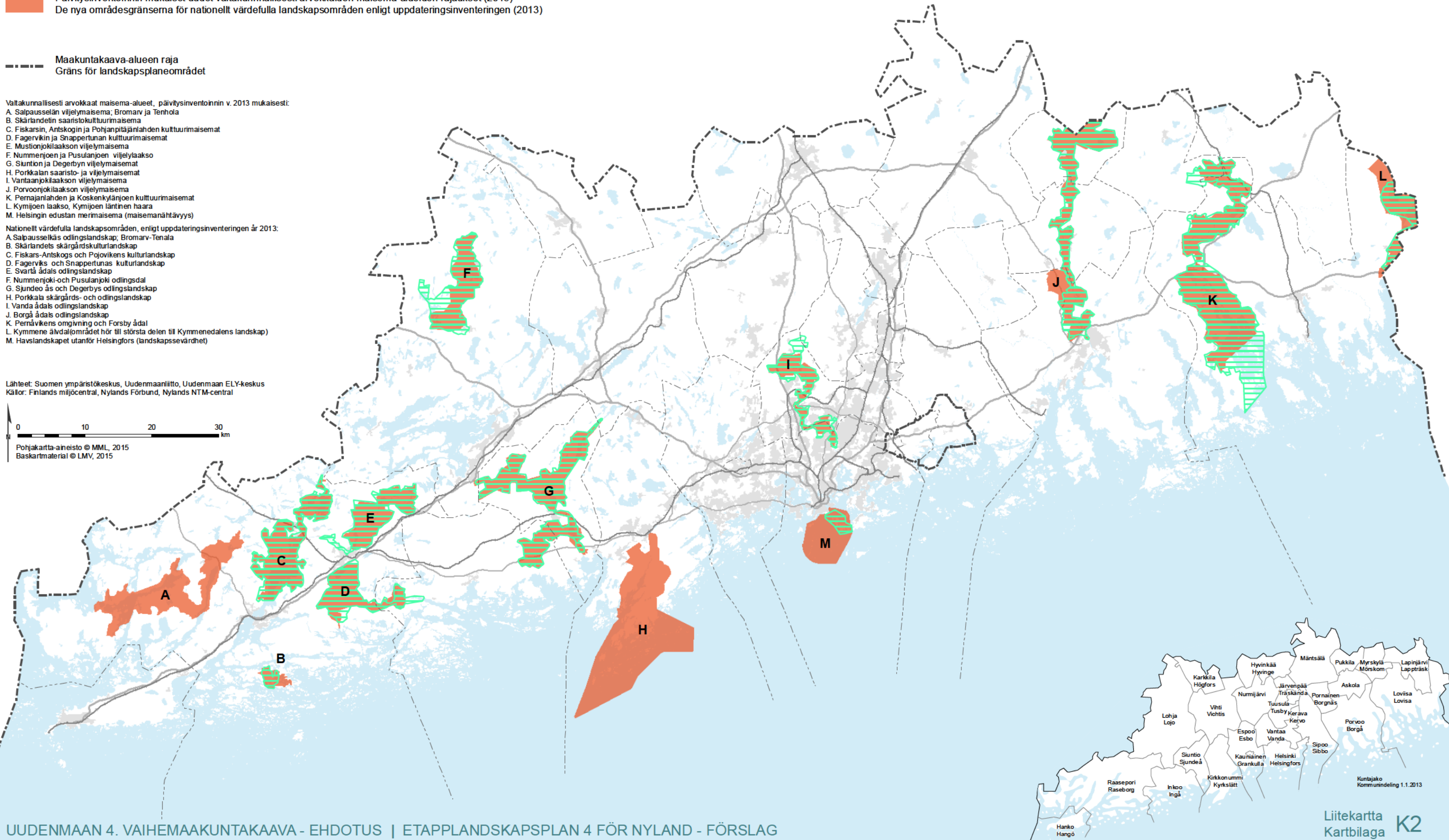
Nationellt värdefulla landskapsområden, enligt uppdateringsinventeringen år 2013:

- A. Salpausselkäns odlingslandskap; Bromarv-Tenala
- B. Skärlandets skärgårdskulturlandskap
- C. Fiskars-Antskogs och Pojovikens kulturlandskap
- D. Fagerviks och Snappertunas kulturlandskap
- E. Svarta ådals odlingslandskap
- F. Nummenjoki-och Pusulanjoki odlingsdal
- G. Sjundeås och Degerbys odlingslandskap
- H. Porkkala skärgårds- och odlingslandskap
- I. Vanda ådals odlingslandskap
- J. Borgå ådals odlingslandskap
- K. Pernåvikens omgivning och Forsby ådal
- L. Kymmene åldal(området hör till största delen till Kymmenedalens landskap)
- M. Havslandskapet utanför Helsingfors (landskapssevärdhet)

Lähtet: Suomen ympäristökeskus, Uudenmaanliitto, Uudenmaan ELY-keskus
Källor: Finlands miljöcentral, Nylands Förbund, Nylands NTM-central








Pohjakartta-aineisto © MML, 2015
Baskartmaterial © LMV, 2015



VALTAKUNNALLISESTI MERKITTÄVÄT RAKENNETUT KULTTUURIYMPÄRISTÖT JA UNESCO:N MAAILMANPERINTÖKOHTEET
BYGGDA KULTURMILJÖER AV RIKSINTRESSE OCH OBJEKT SOM INGÅR I UNESCO:S VÄRLDSARVLISTA

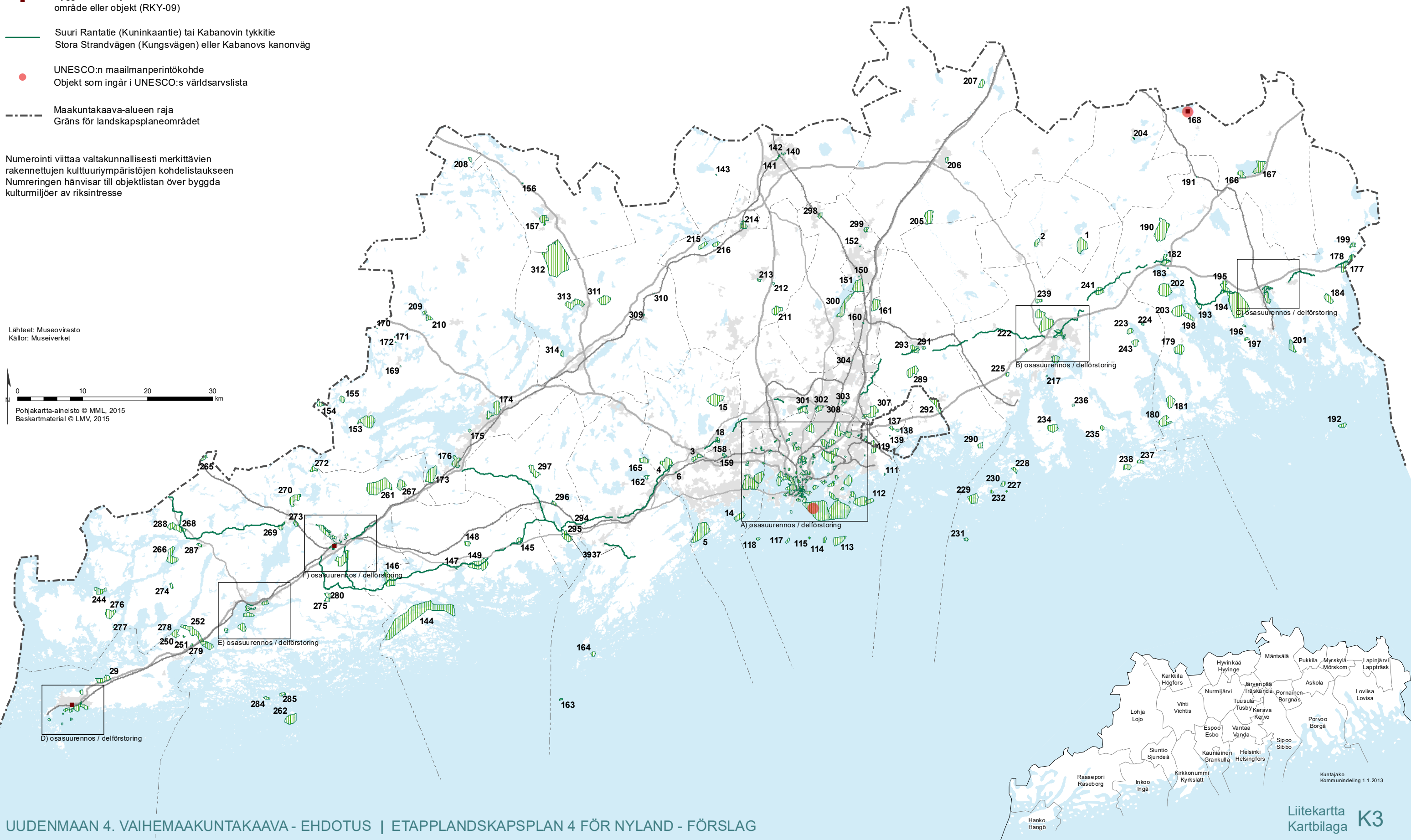
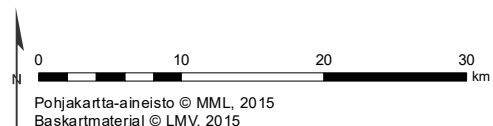
LAUSUNTOAINEISTO 1.12.2015-29.2.2016
MATERIAL SOM SÄNDS FÖR UTLÅTANDE 1.12.2015-29.2.2016

Merkinnät
Beteckningar

-  Valtakunnallisesti merkittävä rakennetun kulttuuriympäristön alue tai kohde (RKY-09)
-  Byggd kulturmiljö av riksintresse, område eller objekt (RKY-09)
-  Suuri Rantatie (Kuninkaantie) tai Kabanovin tykkitie
Stora Strandvägen (Kungsvägen) eller Kabanovs kanonväg
-  UNESCO:n maailmanperintökohde
Objekt som ingår i UNESCO:s världsarvslista
-  Maakuntakaava-alueen raja
Gräns för landskapsplaneområdet





Numerointi viittaa valtakunnallisesti merkittävien rakennettujen kulttuuriympäristöjen kohdelistakseen
Numreringen hänvisar till objektlistan över byggda kulturmiljöer av riksintresse

Lähteet: Museovirasto
Källor: Museiverket



VALTAKUNNALLISESTI MERKITTÄVÄT
RAKENNETUT KULTTUURIYMPÄRISTÖT
JA UNESCO:N
MAAILMANPERINTÖKOHTEET,
OSASUURENNOS A
BYGGDA KULTURMILJÖER
AV RIKSINTRESSE
OCH OBJEKT SOM INGÅR I
UNESCO:S VÄRLDSARVLISTA,
DELFÖRSTÖRING A

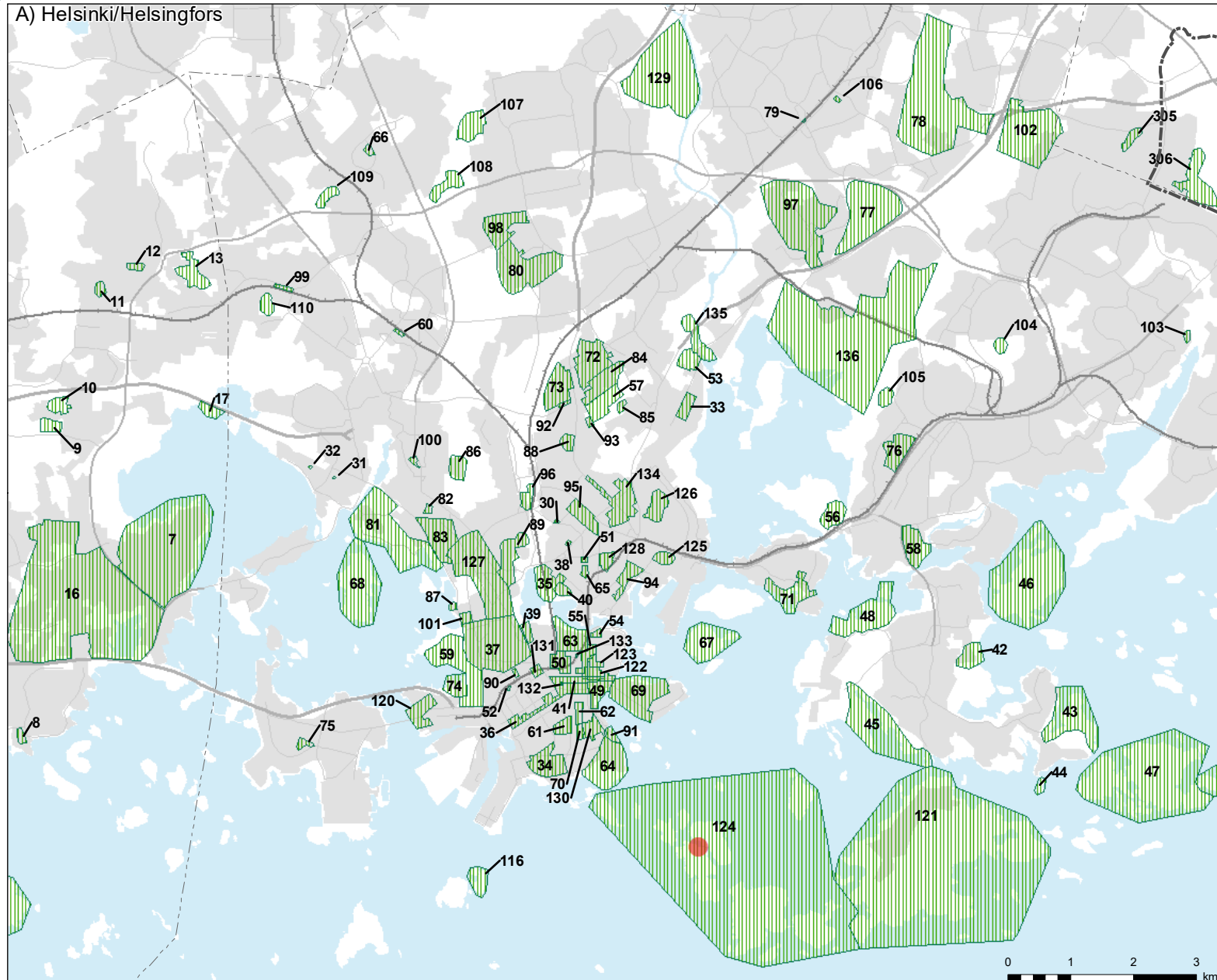
LAUSUNTOAINEISTO 1.12.2015-29.2.2016
MATERIAL SOM SÄNDS FÖR UTLÅTANDE 1.12.2015-29.2.2016

- Merkinnät
Beteckningar
-  Valtakunnallisesti merkittävä rakennetun kulttuuriympäristön alue tai kohde (RKY-09)
 -  Byggd kulturmiljö av riksintresse, område eller objekt (RKY-09)
 -  UNESCO:n maailmanperintökohde
Objekt som ingår i UNESCO:s världsarvslista
 -  Maakuntakaava-alueen raja
Gräns för landskapsplaneområdet

Numerointi viittaa valtakunnallisesti merkittävien rakennettujen kulttuuriympäristöjen kohdelistaukseen
Numreringen hänvisar till objektlistan över byggda kulturmiljöer av riksintresse

Lähteet: Museovirasto
Källor: Museiverke




Pohjakartta-aineisto © MML, 2015
Baskartmaterial © LMV, 2015



VALTAKUNNALLISESTI MERKITTÄVÄT
RAKENNETUT KULTTUURIYMPÄRISTÖT
JA UNESCO:N MAAILMANPERINTÖKOHTEET,
OSASUURENNOS B-F

BYGGDA KULTURMILJÖER
AV RIKSINTRESSE
OCH OBJEKT SOM INGÅR I
UNESCO:S VÄRLDSARVLISTA,
DELFÖRSTÖRING B-F

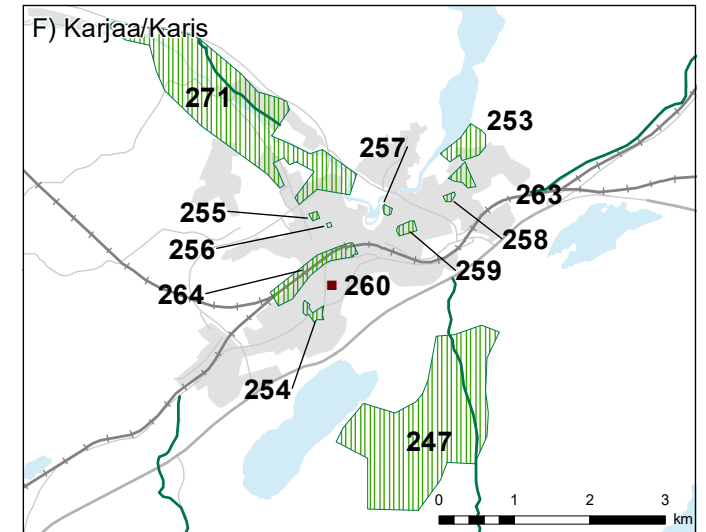
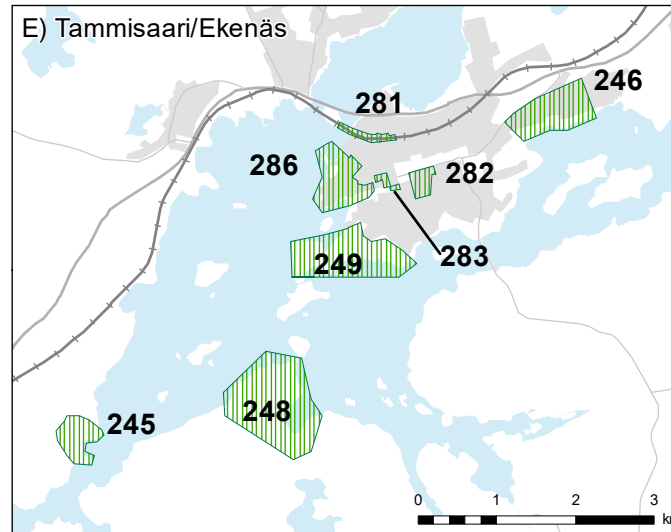
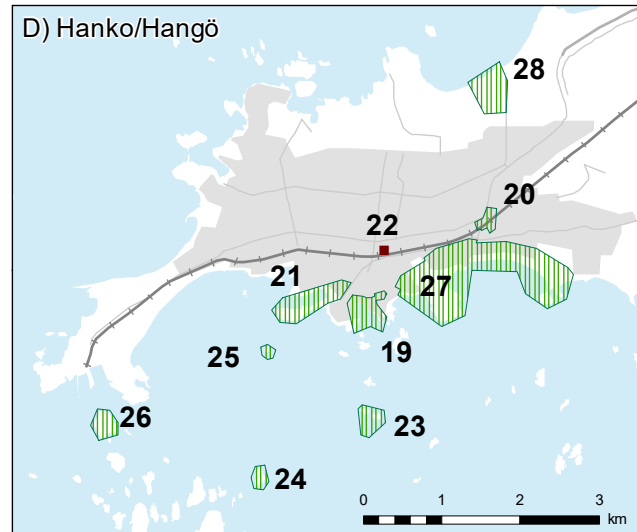
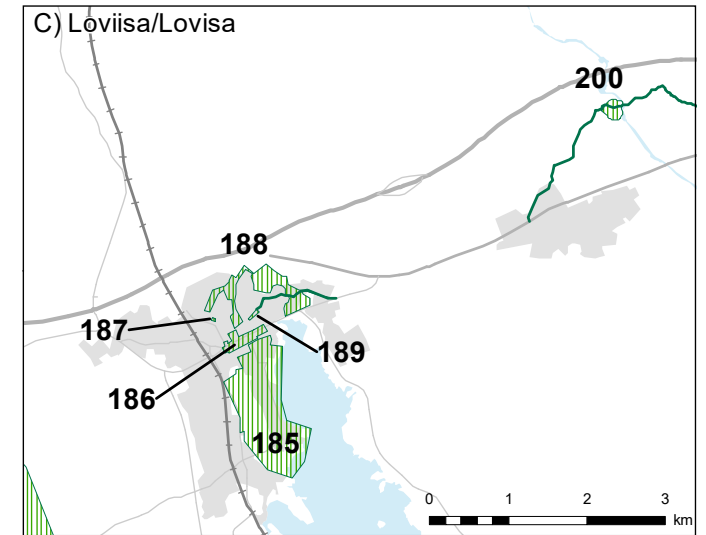
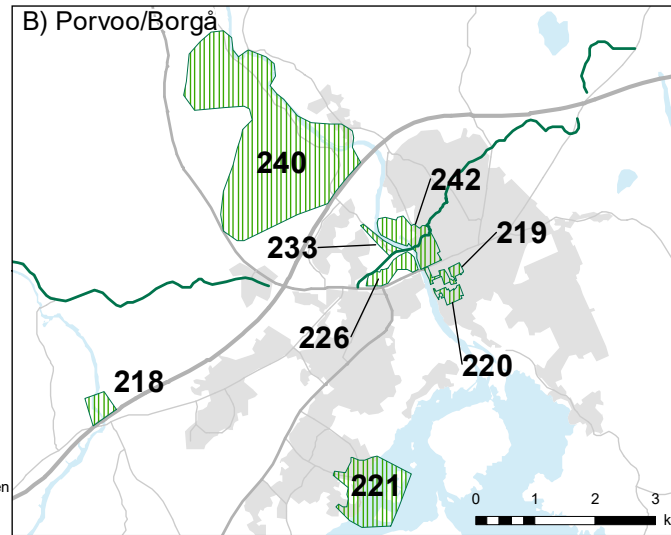
Merkinnät
Beteckningar

-  Valtakunnallisesti merkittävä rakennetun kulttuuriympäristön alue tai kohde (RKY-09)
-  Byggd kulturmiljö av riksintresse, område eller objekt (RKY-09)
-  Suuri Rantatie (Kuninkaantie)
Stora Strandvägen (Kungsvägen)

Numerointi viittaa valtakunnallisesti merkittävien rakennettujen kulttuuriympäristöjen kohdelistaukseen
Numreringen hänvisar till objektlistan över byggda kulturmiljöer av riksintresse

Lähteet: Museovirasto
Källor: Museiverke
Pohjakartta-aineisto © MML, 2015
Baskartmaterial © LMV, 2015

LAUSUNTOAINEISTO 1.12.2015-29.2.2016
MATERIAL SOM SÄNDS FÖR UTLÅTANDE 1.12.2015-29.2.2016



Valtakunnallisesti merkittävät rakennetut kulttuuriympäristöt Bygga kulturmiljöer av riksintresse

Askola

- 1 Särkijärven kylä- ja kartanomaisema
2 Vakkolan kylä

Espoo Esbo

- 3 Espoon kirkonmäki
4 Espoonkartano
5 Helsingin höyrylaivareittien kesähuvila-asutus - Soukanniemi, Tallholma, Pentala ja Suvisaaristo
6 Kaukalahden rautatieasema
7 Otaniemen kampusalue
8 Pääkaupunkiseudun I maailmansodan linnoitteet - Westend
9 Pääkaupunkiseudun I maailmansodan linnoitteet - Lupauksenvuori
10 Pääkaupunkiseudun I maailmansodan linnoitteet - Vahvialankallio
11 Pääkaupunkiseudun I maailmansodan linnoitteet - Leppävaara
12 Pääkaupunkiseudun I maailmansodan linnoitteet - Vallikallio
13 Pääkaupunkiseudun I maailmansodan linnoitteet - Mäkkylä
14 Pääkaupunkiseudun I maailmansodan linnoitteet - Miessaari
15 Snettans-Rödskogin kylä- ja viljelymaisema
16 Tapiola
17 Tarvaspään ateljeehuvila
18 Träskändan kartano

Hanko Hangö

- 19 Hangon Itäsatama
20 Hangon Keksien teollisuusrakennukset
21 Hangon Länsisatama
22 Hangon rautatieasema
23 Hankoniemen sotahistorian kohteet - Gustav Adolf
24 Hankoniemen sotahistorian kohteet - Gustavsvärn
25 Hankoniemen sotahistorian kohteet - Meijerfelt
26 Hauensuolen kalliopiirrosalue
27 Itäisen Kylpyläpuiston huvila-alue
28 Kudeneule Oy:n tehdasalue
29 Oy Forcit Ab:n tehdasalue

Helsinki Helsingfors

- 30 Alppilan kirkko
31 Alvar Aallon oma talo ja arkkitehtitoimisto – Riihitie
32 Alvar Aallon oma talo ja arkkitehtitoimisto - Tiilimäki
33 Arabian tehta

- 34 Eiran kaupunginosa, Huvilakadun korttelit ja Mikael Agricolan kirkko
35 Eläintarhan huvilat ja yleishyödylliset laitokset
36 Esplanadi-Bulevardi
37 Etu-Töölön kaupunginosa
38 Kulttuuritalo
39 Finlandia-talo
40 Kaupunginteatteri
41 Helsingin Aleksanterinkatu
42 Helsingin höyrylaivareittien huvila-asutus - Degerön kartano
43 Helsingin höyrylaivareittien kesähuvia-asutus - Itä-Jollas
44 Helsingin höyrylaivareittien kesähuvila-asutus - Matosaari
45 Helsingin höyrylaivareittien kesähuvila-asutus - Stansvik - Hevossalmi
46 Helsingin höyrylaivareittien kesähuvila-asutus - Vartiosaari
47 Helsingin höyrylaivareittien kesähuvila-asutus - Villinki
48 Helsingin höyrylaivareittien kesähuvila-asutus - Tullisaari
49 Helsingin Kauppatori rajaavine rakennuksineen
50 Helsingin Rautatien tontti
51 Helsingin suomenkielinen työväenopisto
52 Helsingin synagoga
53 Helsingin Vanhakaupunki
54 Helsingin yliopiston rakennukset - Siltavuorenpenger
55 Helsingin yliopiston rakennukset - keskustakampus
56 Herttoniemen ja Kumpulan siirtolapuutarhat - Herttoniemen siirtolapuutarha
57 Herttoniemen ja Kumpulan siirtolapuutarhat - Kumpulan siirtolapuutarha
58 Herttoniemen kartano
59 Hietaniemen hautausmaat
60 Huopalahden rautatieasema
61 Johanneksen kirkko ympäristöineen
62 Kaartin kasarmi
63 Kaisaniemen puisto ja kasvitieteellinen puutarha
64 Kaivopuisto
65 Kallion kirkko
66 Kannelmäen kirkko
67 Kansanpuisto - Korkeasaari
68 Kansanpuisto - Seurasaari
69 Katajanokan vanha osa

- 70 Kirurginen sairaala
71 Kulosaaren huvilakaupunki
72 Käpylän puutaloalueet ja Käärmetalo
73 Käpylän puutaloalueet ja Käärmetalo
74 Lapinlahden sairaala-alue
75 Lauttasaaren kirkko
76 Länsi-Herttoniemen pientaloalue
77 Malmin hautausmaa
78 Malmin lentoasema
79 Malmin rautatieasema
80 Maunulan asuntoalue
81 Meilahden huvila-alue
82 Meilahden kirkko ja koulu
83 Meilahden sairaala-alue
84 Olympiarakennukset - Olympiakylä ja Kisakylä, maaumala ja Velodromi
85 Olympiarakennukset - Olympiakylä ja Kisakylä, maaumala ja Velodromi
86 Olympiarakennukset - Ruskeasuon ratsastushalli
87 Olympiarakennukset - Soutustadion
88 Olympiarakennukset - Olympiakylä ja Kisakylä, maaumala ja Velodromi
89 Olympiarakennukset - Olympiastadion, Kisahalli ja Uimastadion
90 Olympiarakennukset - Tennispalatsi
91 Olympiarakennukset - Olympiaterminaali
92 Olympiarakennukset - Olympiakylä ja Kisakylä
93 Olympiarakennukset - Olympiakylä ja Kisakylä, maaumala ja Velodromi
94 Osuusliikkeiden ja teollisuuden Sörmäinen
95 Pasilan veturitalit, konepaja ja SOK:n teollisuuskorttelit
96 Pasilan veturitalit, konepaja ja SOK:n teollisuuskorttelit
97 Pihlajamäen lähiö
98 Pirkkolan omakotialue ja rintamamiestalo
99 Pitäjänmäen rautatieasema
100 Puolustusvoimien 1930-luvun arkkitehtuuri Helsingissä - Sotilassairaala Tiikka
101 Puolustusvoimien 1930-luvun arkkitehtuuri Helsingissä - Autokompania

102	Pääkaupunkiseudun I maailmansodan linnoitteet - Kivikko, Jakomäki, Kontula	139	Östersundomin kartano, kappeli ja Björkuddenin huvila	169	Elias Lönnrotin Sammatti - Sammatin kirkko ja Lönnrotin hauta
103	Pääkaupunkiseudun I maailmansodan linnoitteet - Vartiokylän Linnavuori	Hyvinkää Hyvinge		170	Elias Lönnrotin Sammatti - Lammin talo
104	Pääkaupunkiseudun I maailmansodan linnoitteet - Myllypuro	140	Hyvinkään kirkko ja seurakuntakeskus	171	Elias Lönnrotin Sammatti - Paikkarin torppa
105	Pääkaupunkiseudun I maailmansodan linnoitteet - Länsi-Herttoniemi	141	Hyvinkään rautatieasemat	172	Elias Lönnrotin Sammatti - Nikun talo
106	Pääkaupunkiseudun I maailmansodan linnoitteet - Ala-Malmi, Ormusmäki	142	Hyvinkään Villatehdas	173	Kirkniemen kartano
107	Pääkaupunkiseudun I maailmansodan linnoitteet - Maununneva	143	Kytäjän kirkko	174	Lohjan kirkko ympäristöineen
108	Pääkaupunkiseudun I maailmansodan linnoitteet - Maununneva	Inkoo Ingå		175	Ojamon rautakaivos ja kartano
109	Pääkaupunkiseudun I maailmansodan linnoitteet - Kannelmäki	144	Barösundin väylä	176	Virkkalan kalkkitehdas ja yhdyskunta
110	Pääkaupunkiseudun I maailmansodan linnoitteet - Pajamäki	145	Degerbyn kirkonkylä	208	Myllymäen torppa
111	Pääkaupunkiseudun I maailmansodan linnoitteet - Skatanniemi	146	Fagervikin ruukinalue	209	Nummen kirkonkylä
112	Pääkaupunkiseudun I maailmansodan linnoitteet - Itä-Villinki	147	Inkoon kirkko ja pappila	210	Nummen kirkonkylä
113	Pääkaupunkiseudun I maailmansodan linnoitteet - Isosaari	148	Tähtelän kylä	Loviisa Lovisa	
114	Pääkaupunkiseudun I maailmansodan linnoitteet - Kuivasaari	149	Österkullabäckenin kylä- ja viljelymaisema	177	Ahvenkosken historiallinen ympäristö
115	Pääkaupunkiseudun I maailmansodan linnoitteet - Harmaja	Järvenpää Träskända		178	Ahvenkosken historiallinen ympäristö
116	Pääkaupunkiseudun I maailmansodan linnoitteet - Itäinen Pihlajasaari	150	Järvenpään kirkko	179	Fasarbyn kylä
117	Pääkaupunkiseudun I maailmansodan linnoitteet - Katajaluoto	151	Tuusulan Rantatien kulttuurimaisema	180	Horslökin kylä
118	Pääkaupunkiseudun I maailmansodan linnoitteet - Rysäkari	152	Tuusulan reservikomppania	181	Härkäpään kylä
119	Pääkaupunkiseudun I maailmansodan linnoitteet - Mustavuori	Karkkila Högfors		182	Koskenkylän ruukinalue
120	Salmisaaren teollisuusalue	156	Högforsin ruukinalue - Kulosuonmäen kaivos	183	Koskenkylän ruukinalue
121	Santahamina	157	Högforsin ruukinalue	184	Kullaan kartanomaisema
122	Senaatintori ympäristöineen	Kauniainen Grankulla		185	Loviisan alakaupunki
123	Suomen Pankki, Kansallisarkisto ja Säätytalo	158	Kauniaisten huvilakaupunki	186	Loviisan Esplanadi
124	Suomenlinna	159	Kauniaisten rautatieasema	187	Loviisan maalinnoitus
125	Suvilahden voimalaitosalue	Kerava Kervo		188	Loviisan maalinnoitus
126	Sörnäisten vankila	160	Keravan rautatieasema	189	Loviisan maalinnoitus
127	Taka-Töölön kerrostaloalue	161	Keravan vankila	190	Malmgårdin kartano
128	Torkkelinmäen asuinalue	Kirkkonummi Kyrkslätt		191	Michelspiltomin rautatieasema
129	Tuomarinkylän kartano	162	Hvitträskin ateljeehuvila	192	Orregrundin tunnusmajakka ja luotsiasema
130	Tähtitorninmäen observatorio ja puisto	163	Kallbådan majakat	193	Pernajan kirkko ja pappila
131	Lasipalatsi	164	Rönnskärin majakat	194	Sarvilahden kartano ympäristöineen - Sarvilahti
132	Rautatalo	165	Oitbackan kartano	195	Sarvilahden kartano ympäristöineen - Norrsarvix
133	Vakuutusyhtiö Pohjan talo	3937	Kabanovin tykkitie	196	Sarvilahden kartano ympäristöineen - Hormnäs
134	Vallilan asuinalueet	Lapinjärvi Lappträsk		197	Sarvilahden kartano ympäristöineen - Ströms
135	Vantaanjokisuun vesi- ja viemärlaitokset	166	Lapinjärven huoltola	198	Sjögårdin kartano
136	Viihin opetus- ja koetila	167	Lapinjärven kirkonkylä	199	Strömforsin ruukkiyhdykskunta
137	Östersundomin kartano, kappeli ja Björkuddenin huvila	168	Struven astemittausketju	200	Suuri Rantatie - Holmgård
138	Östersundomin kartano, kappeli ja Björkuddenin huvila	Lohja Lojo		201	Svartholman linnoitus
		153	Karjalohjan kirkonkylän kulttuurimaisema	202	Tervikin kartano
		154	Kärkelän ruukkiyhdykskunta	203	Tjusterbyn kartano
		155	Nummijärven kylä ja kulttuurimaisema	Myrskylä Mörskom	
				204	Myrskylän kirkonmäki

Mäntsälä

- 205 Frugårdin kartano ja viljelymaisema
206 Mäntsälän kirkonmäki
207 Saaren kartano

Nurmijärvi

- 211 Aleksis Kiven Palojoki
212 Museosilta
213 Nurmijärven kirkonmäki
214 Rajamäen tehdasyhdyskunta, kirkko ja rautatieasema
215 Sääksjärven parantolat ja Kiljavan opisto
216 Sääksjärven parantolat ja Kiljavan opisto

Porvoo Borgå

- 217 Björkholmin luotsiasema
218 Drägsbyn kartano
219 Empire-Porvoon puutalokorttelit ja julkiset rakennukset
220 Empire-Porvoon puutalokorttelit ja julkiset rakennukset
221 Hamarin asuntoalue ja Porvoon höyrysahan paikka
222 Hinthaaran rautatieasema
223 Husholmenin keskiaikainen linnasaari ympäröivine maisemineen
224 Jakkarilan kartano
225 Kulloon kartano
226 Näsin hautausmaa
227 Porvoon läntisen saariston luotsi-, majakka- ja kalastusyhdyskunnat - Andersholmen
228 Porvoon läntisen saariston luotsi-, majakka- ja kalastusyhdyskunnat - Onas
229 Porvoon läntisen saariston luotsi-, majakka- ja kalastusyhdyskunnat - Pirttisaari
230 Porvoon läntisen saariston luotsi-, majakka- ja kalastusyhdyskunnat - Rågskär
231 Porvoon läntisen saariston luotsi-, majakka- ja kalastusyhdyskunnat - Söderskär
232 Porvoon läntisen saariston luotsi-, majakka- ja kalastusyhdyskunnat - Långholmen
233 Porvoon rautatieasema
234 Porvoon saaristokylät - Bengtsby
235 Porvoon saaristokylät - Sondby
236 Porvoon saaristokylät - Londböle
237 Porvoon saaristokylät - Österby
238 Porvoon saaristokylät - Söderby
239 Porvoonjokilaakson kartano- ja kylämaisema - Strömsbergin kartano

- 240 Porvoonjokilaakson kartano- ja kylämaisema - Kiiala ja Saksala
241 Postimäki
242 Vanha Porvoo ja Porvoon linnanmäki
243 Yliken kylä

Raasepori Raseborg

- 244 Bromarvin kirkonkylän kesäasutus
245 Dagmarkällanin lähde
246 Dragsvikin kasarnit
247 Grabbackan kartanolinnan raunio ja Gössbackavikenin viljelymaisema
248 Gullön kartano
249 Hagenin ja Ramsholmenin puistoalue
250 Hankoniemen sotahistorian kohteet - Harparskog-linja
251 Hankoniemen sotahistorian kohteet - Harparskog-linja
252 Hankoniemen sotahistorian kohteet - Harparskog-linja
253 Hilding Ekelundin arkkitehtuuri Karjaalla - Lärkkulla
254 Hilding Ekelundin arkkitehtuuri Karjaalla - Kilan koulukeskus
255 Hilding Ekelundin arkkitehtuuri Karjaalla - Karis-Billnäs samskolan
256 Hilding Ekelundin arkkitehtuuri Karjaalla - Karjaan kaupungintalo
257 Hilding Ekelundin arkkitehtuuri Karjaalla - Västra Nylands yrkeskolan
258 Hilding Ekelundin arkkitehtuuri Karjaalla - Katrinakodin vanhustentalo
259 Hilding Ekelundin arkkitehtuuri Karjaalla - Kappeli ja seurakuntakeskus
260 Hilding Ekelundin arkkitehtuuri Karjaalla - vesitorni
261 Junkarsborgin keskiaikainen niemilinja ja Päsärträsketin viljelymaisema
262 Jussarön kaivossaari
263 Karjaan kirkko ja pappila
264 Karjaan rautatieasema ympäristöineen
265 Kosken ruukinalue
266 Lindön kartanomaisema
267 Mustion ruukinalue
268 Olsbölen kartano
269 Pohjan kirkonmäki ympäristöineen
270 Pohjan ruukkiympäristöt - Fiskarsin ruukinalue
271 Pohjan ruukkiympäristöt - Billnäsin ruukinalue
272 Pohjan ruukkiympäristöt - Antskogin ruukinalue
273 Pohjankurun rautatieasema ja satama
274 Prästkullan kartano
275 Raaseporin linna

- 276 Riilahden kartano
277 Riilahden kartano - Muistomerkit
278 Skogbyn masuuni ja sahan alue - Skogbyn masuuni
279 Skogbyn masuuni ja sahan alue - Skogbyn sahayhdyskunta
280 Snappertunan kirkonkylä
281 Tammisaaren rautatieasema-alue
282 Tammisaaren seminaari ja koulukorttelit
283 Tammisaaren seminaari ja koulukorttelit
284 Tammisaaren ulkosaariston kalastajatilat - Alglo
285 Tammisaaren ulkosaariston kalastajatilat - Espingskär
286 Tammisaaren vanha kaupunki ja satama
287 Tenholan kirkko ja pappila
288 Västankärren kartano

Sipoo Sibbo

- 289 Hindsbyn kylä
290 Löparön kartano
291 Nikkilän sairaala-alue
292 Sibbesborgin keskiaikainen linnasaari ja Sipoonjokilaakson viljelymaisema
293 Sipoon kirkot ja pitäjänkeskus

Siuntio Sjundeå

- 294 Kelan rautatiepysäkki
295 Pikkalan kartano
296 Sjundbyn kartano
297 Suitian kartano ja Siuntion kirkko

Tuusula Tusby

- 298 Jokelan teollisuusalue
299 Marieforsin ruukki ja Kellokosken sairaala
300 Tuusulan Rantatien kulttuurimaisema

Vantaa Vanda

- 301 Backas - Elannon suurtila
302 Helsingin pitäjän kirkonkylä
303 Jokiniemen koelaitos
304 Korson rautatieasema
305 Pääkaupunkiseudun I maailmansodan linnoitteet - Maratonpuisto
306 Pääkaupunkiseudun I maailmansodan linnoitteet - Länsimäki
307 Sotungin kylä ja Håkansböle
308 Tikkurilan rautatieasema

Vihti Vichtis

- 309 Otalammen rautatieasema-alue
310 Selin rautatievahtitupa

- 311 Suontaan viljelysmaisema
- 312 Vanjärven asutuskylä
- 313 Vihdin kirkonkylä ja Vanhalan viljelymaisema
- 314 Vuorelan koulukoti

Lähteet: Museovirasto

Källor: Museiverket

MAAKUNNALLISESTI MERKITTÄVÄT KULTTUURIYMPÄRISTÖT
KULTURMILJÖER AV INTRESSE PÅ LANDSKAPSNIVÅ

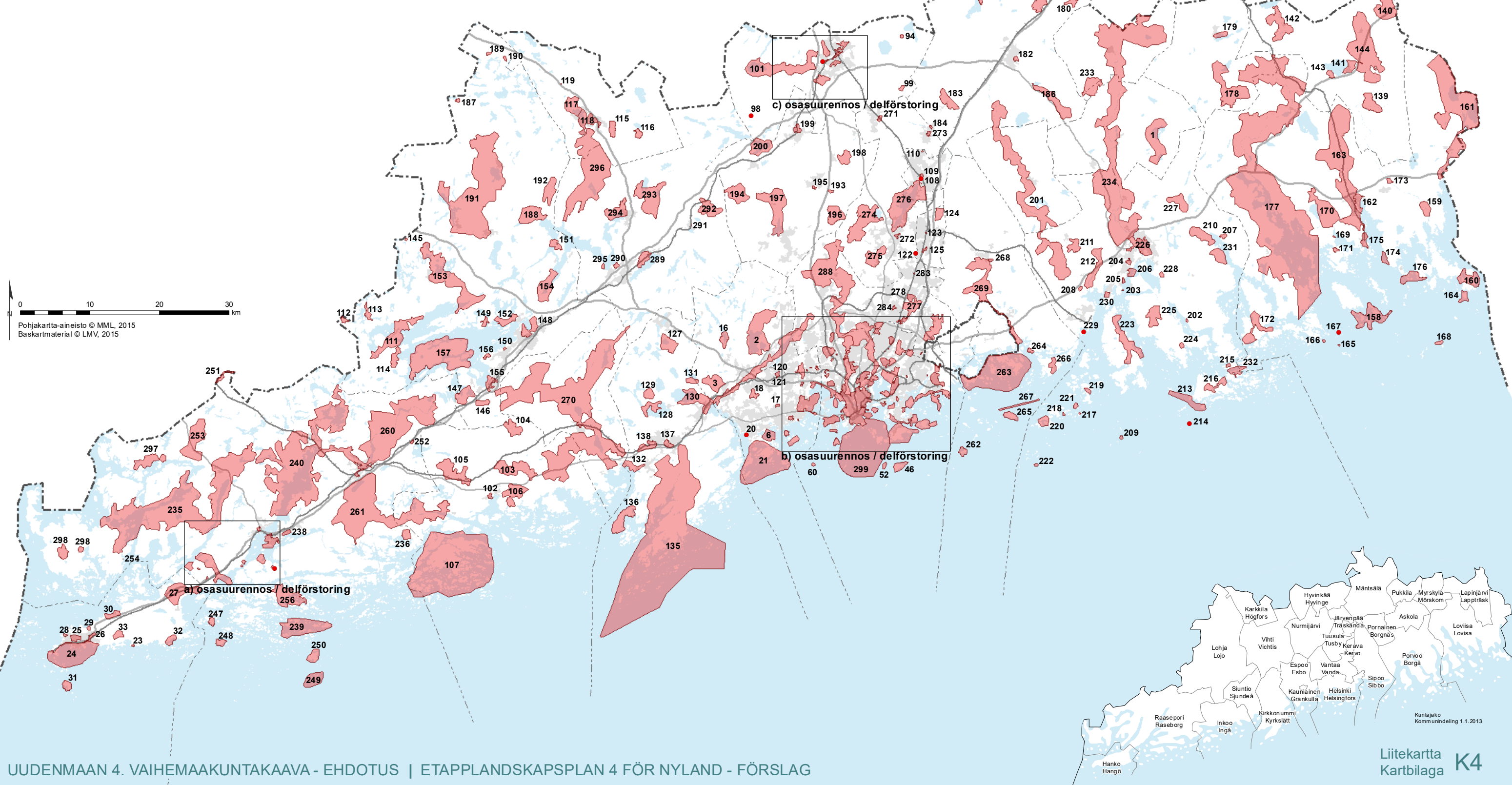
LAUSUNTOAINEISTO 1.12.2015-29.2.2016
MATERIAL SOM SÄNDS FÖR UTLÅTANDE 1.12.2015-29.2.2016

Merkinnät
Beteckningar

Maakunnallisesti merkittävä kulttuuriympäristö Uudenmaan 4. vaihemaakuntakaavassa
Kulturmiljö av intresse på landskapsnivå i etapplandskapsplan 4 för Nyland

Maakuntakaava-alueen raja
Gräns för landskapsplaneområdet

Numerointi viittaa maakunnallisesti merkittävien kulttuuriympäristöjen kohdelistaukseen
Numreringen hänvisar till objektlistan över kulturmiljöer av intresse på landskapsnivå



MAAKUNNALLISESTI MERKITTÄVÄT KULTTUURIYMPÄRISTÖT, OSASUURENNOS A-C KULTURMILJÖER AV INTRESSE PÅ LANDSKAPSNIVÅ, DELFÖRSTÖRING A-C

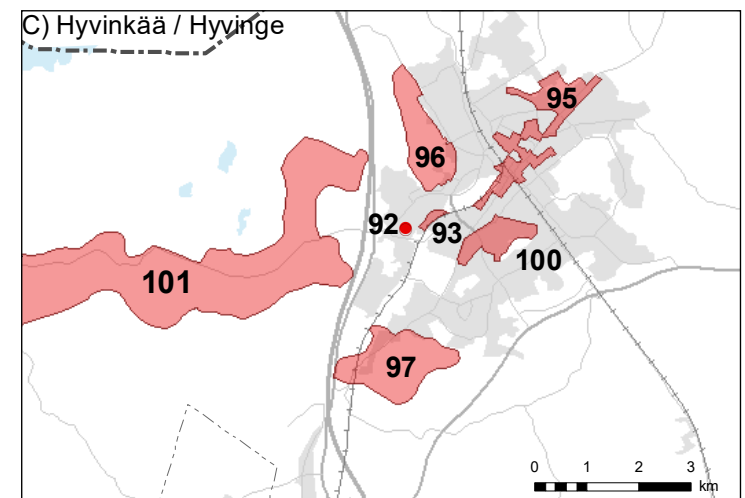
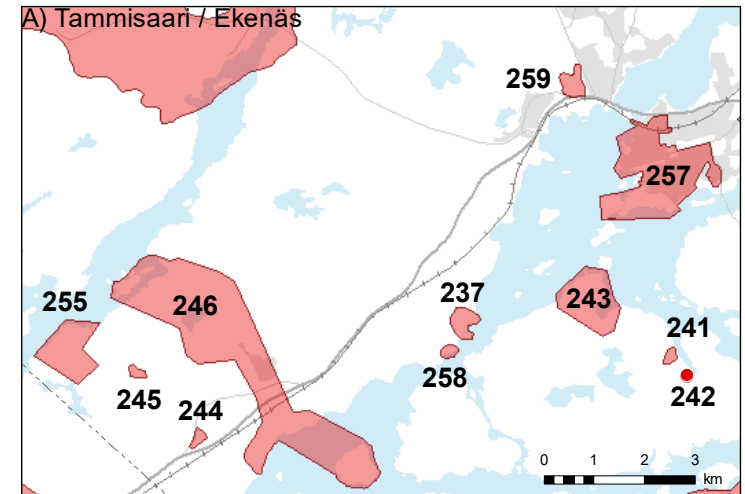
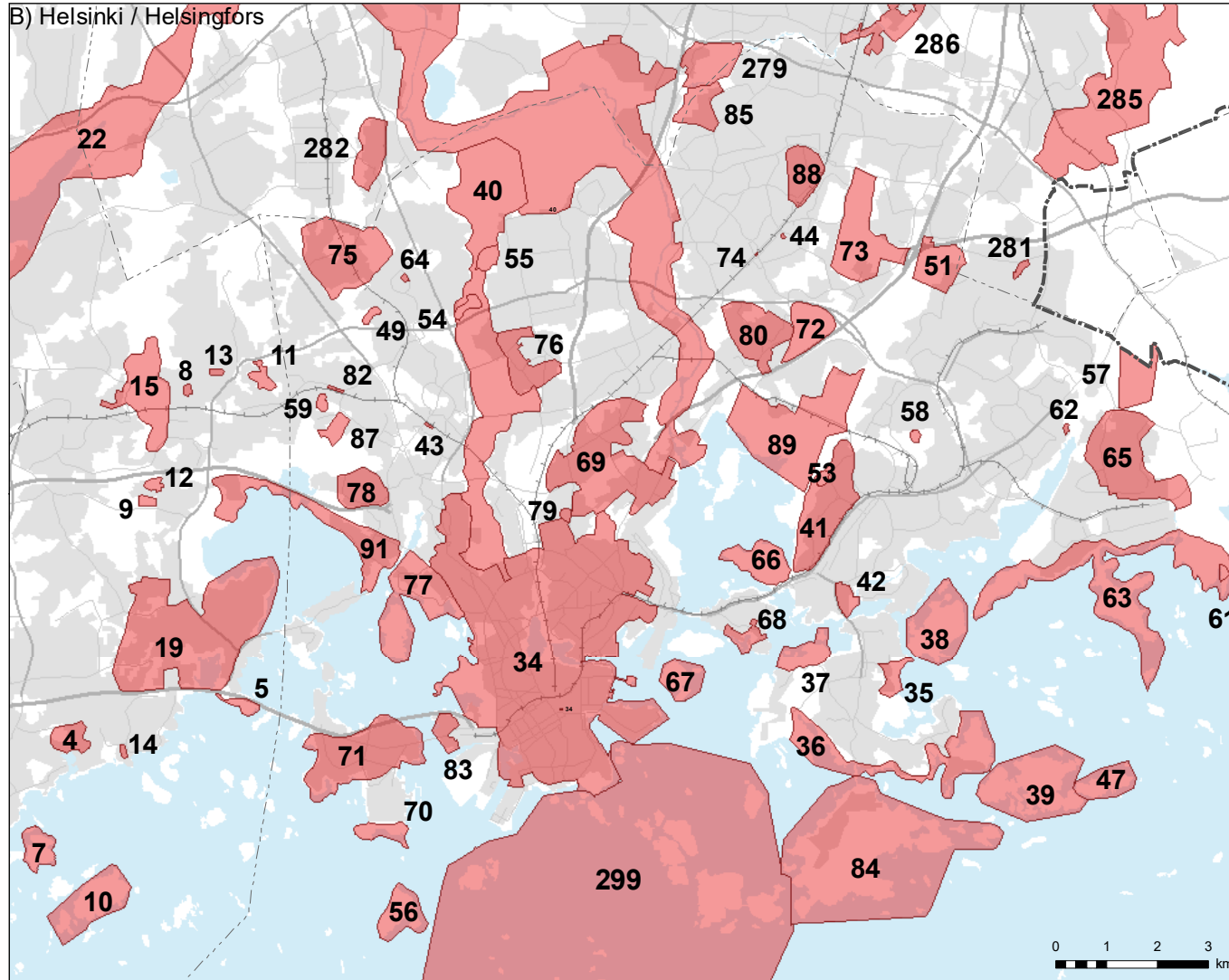
LAUSUNTOAINEISTO 1.12.2015-29.2.2016
MATERIAL SOM SÄNDS FÖR UTLÅTANDE 1.12.2015-29.2.2016

Merkinät
Beteckningar

Maakunnallisesti merkittävä kulttuuriympäristö Uudenmaan 4. vaihemaakuntakaavassa
Kulturmiljö av intresse på landskapsnivå i etapplandskapsplan 4 för Nyland

Numerointi viittaa maakunnallisesti merkittävien kulttuuriympäristöjen kohdelistaukseen
Numreringen hänvisar till objektlistan över kulturmiljöer av intresse på landskapsnivå

Pohjakartta-aineisto © MML, 2015
Baskartmaterial © LMV, 2015



Maakunnallisesti merkittävät kulttuuriympäristöt Kulturmiljöer av intresse på landskapsnivå

NRO. NIMI

NR. NAMN

Askola

1 Särkijärven-Tiilään kylä- ja kartanomaisema

Espoo Esbo

2 Bodomjärven ympäristö

3 Espoon kartanon kulttuurimaisema

4 Haukilahden asuntoalue

5 Helsingin höyrylaivareittien kesähuvila-asutus - Karhusaaren huvila

6 Helsingin höyrylaivareittien kesähuvila-asutus - Skatanniemi-Kaitalahti-Rulludd

7 Helsingin höyrylaivareittien kesähuvila-asutus - Iso Vasikkasaari

8 I maailmansodan linnoitteet - Leppävaara

9 I maailmansodan linnoitteet - Lupauksenvuori

10 I maailmansodan linnoitteet - Miessaari

11 I maailmansodan linnoitteet - Mäkkylä

12 I maailmansodan linnoitteet - Vahvialankallio

13 I maailmansodan linnoitteet - Vallikallio

14 I maailmansodan linnoitteet - Westend

15 Kilon viljelyaukeat ja huvila-asutus

16 Nuuksion erämaakylä- ja huvila-alue

17 Olarin asuntoalue

18 Söderskogin viljelyalue

19 Tapiola ja Otaniemi

20 Villa Miniato

21 Helsingin höyrylaivareittien kesähuvila-asutus - Suvisaaristo

22 Espoonjokilaakson maisema-alue

Hanko Hangö

23 Breidablickin kesäsiirtola

24 Hangon kulttuurimaisema

Lihavoituna kohteet jotka ovat kokonaan tai osittain myös valtakunnallisten inventointien mukaisia kulttuuriympäristöjä

Med fet stil anges objekt som i sin helhet eller delvis även är kulturmiljöer enligt nationella inventeringar

PINTA-ALA (ha)

AREAL (ha)

	25 Hangon pohjoiset pientaloalueet	106,8
1074,2	26 Hanko Pohjoisen teollisuuskorntelit	66,4
	27 Hankoniemen sotahistorian kohteet - Lappohja	758,5
1595,4	28 Kappelisatama	17,3
443,7	29 Kudeneule Oy:n tehdasalue	22,3
34,7	30 Oy Forcit Ab:n tehdasalue	149,1
14,9	31 Russarön majakka ja linnoituslaitteet	145,9
213,7	32 Tvärminnen kylä ja tehdas	151,9
41,9	33 Täktomin kylä	122,4
3,3	Helsinki Helsingfors	
6,5	34 Helsingin empire-keskusta ja kivikaupunki	1591,6
123,6	35 Helsingin höyrylaivareittien kesähuvila-asutus - Degerön kartano	25,3
15,2	36 Helsingin höyrylaivareittien kesähuvila-asutus - Itä-Helsingin huvilakulttuuri ja rannat	216,2
7,5	37 Helsingin höyrylaivareittien kesähuvila-asutus - Tullisaari	50,5
2,9	38 Helsingin höyrylaivareittien kesähuvila-asutus - Vartiosaari	141,7
2,7	39 Helsingin höyrylaivareittien kesähuvila-asutus - Villinki	221,9
133,1	40 Helsingin keskuspuisto	601,3
189,4	41 Herttoniemen asuntoalue	164,1
19,3	42 Herttoniemen kartano	19,2
101,7	43 Huopalahden asema	0,9
550,1	44 I maailmansodan linnoitteet - Ala-Malmi, Maununneva	0,6
	46 I maailmansodan linnoitteet - Isosaari	174,6
2828,7	47 I maailmansodan linnoitteet - Itä-Villinki	61,4
1469,0	49 I maailmansodan linnoitteet - Kannelmäki	6,1
	51 I maailmansodan linnoitteet - Kivikko, Jakomäki, Kontula	70,8
9,1	52 I maailmansodan linnoitteet - Kuivasaari	35,3
1851,3	53 I maailmansodan linnoitteet - Länsi-Herttoniemi	5,5

54 I maailmansodan linnoitteet - Maununneva	11,4	88 Tapaninkylän asuntoalue	64,7
55 I maailmansodan linnoitteet - Maununneva	15,8	89 Viikin opetus- ja koetila	304,7
56 I maailmansodan linnoitteet - Melkki	64,9	299 Helsingin edustan merimaisema	4631,9
57 I maailmansodan linnoitteet - Mustavuori	66,2	91 Laajalahden kulttuurimaisema: Munkkiniemi - Tarvaspää - Ruukinranta	165,3
58 I maailmansodan linnoitteet - Myllypuro	4,0	Hyvinkää Hyvinge	
59 I maailmansodan linnoitteet - Pajamäki	6,0	92 Hiiltomon teollisuusalue	7,7
60 I maailmansodan linnoitteet - Rysäkari	17,6	93 Hiiltomon teollisuusalue	
61 I maailmansodan linnoitteet - Skatanniemi	4,4	94 Hyvinkään huoltola eli Ridasjärven päihdehuoltokeskus	18,2
62 I maailmansodan linnoitteet - Vartiokylän linnavuori	1,6	95 Hyvinkään keskusta	148,8
63 Kallahti - Ramsinniemi - Uutela	379,8	96 Hyvinkään Sveitsi	137,8
64 Kannelmäen kirkko	1,8	97 Hyvinkäänkylän kulttuurimaisema	194,8
65 Keski-Vuosaari	209,2	98 Kalkkivuori	
66 Kivinokka ja Herttoniemen siirtolapuutarha	72,4	99 Kaukasten teollisuusympäristö	38,6
67 Korkeasaaren eläintarha	52,5	100 Kruununpuiston pientaloalue jälleenrakennuskaudelta	68,5
68 Kulosaaren huvilakaupunki	24,0	101 Kytäjän kartanon kulttuurimaisema	1589,5
69 Käpylä-Koskela asuntoalue	312,6	Inkoo Ingå	
70 Lauttasaaren eteläkärjen linnoitteet ja kesämajajat	30,8	102 Inkoon kirkonkylä	35,5
71 Lauttasaari	222,9	103 Tähtelän kylä ja Ingarskilanjoen varren kyläasutus	859,9
72 Malmin hautausmaa	68,4	104 Vassbölen kylä ja kulttuurimaisema	347,3
73 Malmin lentoasema	157,4	105 Västankvarnin maatalousoppilaitos ympäristöineen	803,6
74 Malmin rautatieasema	0,2	106 Österkullabäckenin, Westerbyn ja Lågnäsin viljelymaisema	588,9
75 Malminkartanon lähiö	186,3	107 Inkoon saariston kulttuurimaisema - Barölandet, Barösund, Orslandet, Stor Ramsjö	8960,5
76 Maunulan ja Pirkkolan asuntoalueet	75,4	Järvenpää Träskända	
77 Meilahden huvila-alue ja Seurasaari	171,6	108 Järvenpään rautatieasema	
78 Munkkivuoren asuntoalue	62,0	109 Pajalan teollisuusympäristö	20,4
79 Olympiarakennukset - Velodromi	4,7	110 Tuusulan reservikomppania	3,2
80 Pihlajamäen lähiö	110,3	Karjalohja Karislojo	
82 Pitäjänmäen rautatieasema	1,7	111 Kirkonkylän - Lohjantaipaleen kulttuurimaisema	1056,4
83 Salmisaaren teollisuusalue	25,2	112 Kärkelän ruukinalue ja kulttuurimaisema	55,3
84 Santahaminan sotilassaari	786,5	113 Nummijärven kulttuurimaisema	114,9
85 Siltamäen asuntoalue	53,3	114 Tammiston - Tallaan kulttuurimaisema	215,4
87 Talin siirtolapuutarha	18,4		

Karkkila Högfors

115 Ahmoon kylä ja kulttuurimaisema	
116 Haaviston kylä	
117 Järvenpään kylä ja kulttuurimaisema	
118 Karkkilan teollisuus ja puutarhakaupunki	
119 Kulosuonmäen kaivos	

Kauniainen Grankulla

120 Gallträskin huvila- ja omakotiasutus	
121 Kauniaisten asema	

Kerava Kervo

122 Ala-Koivikon pientaloalue, Savio	
123 Keravan asemaseutu	
124 Keravan nuorisovankila	
125 Savion teollisuusympäristö	

Kirkkonummi Kyrkslätt

127 Haapajärven kulttuurimaisema	
128 Humaljärven kulttuurimaisema: Volsin kartano ja kulttuurimaisema	
129 Kurkin kartano viljelymaisemineen	
130 Luoman kylä ja Vitträskin ympäristö	
131 Oitbackan kartano ja kulttuurimaisema	
132 Pikkalanlahden teollisuusalueet	
135 Porkkalan saaristo- ja viljelymaisemat	
136 Upinniemen varuskunta-alue	
137 Vanha Heikkiläntien ympäristö	
138 Överbyn ja Vuohimäen kulttuurimaisema	

Lapinjärvi Lapträsk

139 Heikinkylän kulttuurimaisema	
140 Kimonkylän kulttuurimaisema	
141 Lapinjärven kirkonkylä ja kulttuurimaisema	
142 Porlammin ja Käkikosken kulttuurimaisema	
143 Sjököulla, Lapinjärven huoltola	
144 Taasianjoen kulttuurimaisema	

Lohja Lojo

181,4	145 Elias Lönnrotin vanhuuden koti	11,8
104,3	146 Iso-Teutarin kartanoympäristö	136,7
438,9	147 Kirkniemen kartanomaisema	420,2
480,4	148 Lohjan kirkko ympäristöineen	328,4
1,6	149 Lylyisten kylä	75,1
	150 Ojamon rautakaivos ja kartano	12,8
32,4	151 Paksalon kylä	162,2
1,0	152 Paloniemen kulttuurimaisema	256,1
	153 Sammatin kulttuurimaisema	2185,3
	154 Vaanilan kartanomiljö ja Pulli - Kouvola	672,1
1,4	155 Virkkalan kalkkitehdas ja yhdyskunta	186,6
165,3	156 Vohloisten kartano ja malmikaivannot	44,3
21,8	157 Lohjansaaristo	3308,2

Loviisa Lovisa

415,6	158 Bästö-Sandön saaristomaisema	940,8
275,8	159 Kullaan kartano ja Taasianjoen kulttuurimaisema	239,1
171,6	160 Kungshamnin historiallinen satamapaikka	460,8
773,7	161 Kymijoen laakso - Strömforsin ruukki ja Ahvenkosken ympäristö	4264,3
112,6	162 Loviisan Esplanadi, alakaupunki ja maalinnoitus	199,0
218,0	163 Loviisanjoen ja -harjun kulttuurimaisema	4222,7
18819,9	164 Meriväyliä rakennusperintö - Boistö ja Lehtinen	138,7
589,9	165 Meriväyliä rakennusperintö - Korvör	6,1
91,1	166 Meriväyliä rakennusperintö - Risholm	12,1
211,6	167 Meriväyliä rakennusperintö - Rönnskär	
	168 Orregrundin tunnusmajakka ja luotsiasema	49,4
446,8	169 Sarvilahden kartano ympäristöineen - Hormnäs	9,1
783,9	170 Sarvilahden kartano ympäristöineen - Sarvilahti	1044,2
207,8	171 Sarvilahden kartano ympäristöineen - Ströms	38,0
791,7	172 Sarvisalon keskiaikaiset kylät - Härkäpää, Hörslök ja Rösund	562,1
80,9	173 Suuri Rantatie - Holmgård	40,9
2662,7	174 Svartholman linnoitus	117,7
	175 Valkon satama ja ympäröivät asuinalueet	132,6

176 Vådholmsfjärden	358,7	Pornainen Borgnäs	
177 Pernajanlahden ympäristö ja Koskenkylänjokilaakso	20097,1	201 Mustijokilaakson kulttuurimaisema	4279,1
Myrskylä Mörskom		Porvoo Borgå	
178 Hyövinkylän, Jaakkolan ja Hallilan kylien tiemaisema	1340,7	202 Barnens by ja Mikaelskapellet	11,6
179 Myrskylän kirkonmäki	123,2	203 Björkholmin luotsiasema	3,9
		204 Gammelbackan kerrostalolähiö	40,9
Mäntsälä		186,0 205 Haikon kartano ja Edelfeltin kulttuurimaisema	22,0
180 Hautjärven kartanomaisema		206 Hamarin asuntoalue ja Porvoon höyrysaahan paikka	111,0
181 Murroslaakson kulttuurimaisemaa Mäntsälässä - Kaukalammi, Etola ja Saari	725,7	207 Jakkarilan kartano	46,1
182 Mäntsälän kirkon ja kartanon ympäristöt	38,2	208 Kulloon kartano	27,2
183 Ohkolan kylä	362,2	209 Larsskärin satamapaikka	18,9
184 Ohkolan sairaala	12,6	210 Ilolanjoen kulttuurimaisema, Sannäsin kartano ja Husholmenin linnasaari	439,9
185 Sälinkään kylä	87,3	211 Mustijokilaakson kulttuurimaisema - Boen kartano	241,2
186 Sääksjärven tienvarsiasiatus	671,6	212 Mustijokilaakson kulttuurimaisema - Tjusterby, Treksilä, Brasas ja Åminsby	537,8
Nummi-Pusula		213 Pellinki - Glosholm, Äggskär ja Ednäsinniemi	455,3
187 Ariman entinen lasitehdas	24,9	214 Pellinki - Klovharun	
188 Koisjärven-Retlahden-Vörlön jne. kulttuurimaisema	668,2	215 Pellinki - Sundön tilakeskus	25,1
189 Kärkölän kirkonseutu	23,0	216 Pellinki - Söderbyn ja Österbyn kylät	238,3
190 Myllymäen torppa	24,3	217 Porvoon läntisen saariston luotsi-, majakka- ja kalastusyhdykunnat - Andersholmen	4,7
191 Nummenjoen-Pusulanjoen viljelylaakso	6513,8	218 Porvoon läntisen saariston luotsi-, majakka- ja kalastusyhdykunnat - Långholmen	12,2
		219 Porvoon läntisen saariston luotsi-, majakka- ja kalastusyhdykunnat - Onas	41,4
192 Taustan torppien ja asutustilojen maisema	450,9	220 Porvoon läntisen saariston luotsi-, majakka- ja kalastusyhdykunnat - Pirttisaari	170,5
Nurmijärvi		221 Porvoon läntisen saariston luotsi-, majakka- ja kalastusyhdykunnat - Rågskär	38,8
193 Myllykosken silta	24,5	222 Porvoon läntisen saariston luotsi-, majakka- ja kalastusyhdykunnat - Söderskärin majakka	20,8
		223 Porvoon saaristokylät - Emäsalon kulttuurimaisema	800,0
194 Nummenpään kylämaisema	583,5	224 Porvoon saaristokylät - Sondby	36,3
195 Nurmijärven kirkonmäki ja Pukkilan kylä	16,7	225 Porvoon saaristokylät - Vessölandetin kulttuurimaisema	418,3
196 Palojoen kylän kulttuurimaisema	465,3	226 Porvoon vanha kaupunki ja sitä ympäröivä kaupunkirakenne	503,0
197 Perttula, Uotila, Numlahti, Valkjärvi	1281,2	227 Postimäki, Ilolan kylä ja Ilolanjoen kulttuurimaisema	382,0
198 Raalan kartano ja kulttuurimaisema	271,2	228 Stensbölen kartano ja kulttuurimaisema	32,9
199 Rajamäen teollisuusympäristö	87,4		
200 Sääksjärven parantolat ja Kiljavan opisto sekä Sääksjärven vapaa-ajan alue	562,1		

214 Pellinki - Klovharun		297 Trollhovdan kulttuurimaisema	498,1
230 Tolkkisten teollisuusympäristö	47,1	298 Vätflaxin kulttuurimaisema	261,7
231 Yliken kylä	317,6	260 Mustionjokilaakson kulttuurimaisema	5660,7
232 Pellinki - Pellinginsalmen väylän kulttuuriympäristö, Tullisundet	199,5	261 Snappertunan - Fagervikin kulttuurimaisema	5396,9
Pukkila		Sipoo Sibbo	
233 Kyrölän ja Mättähistön kulttuurimaisema	502,0	262 Eestiluoto	108,8
234 Porvoonjokilaakson maisema-alue	9728,7	263 Helsingin höyrylaivareittien kesähuvila-asutus - Sipoon saaristo	3510,2
Raasepori Raseborg		264 Kalkkirannan teollisuusalue	42,3
235 Bromarvin ja Tenholan kulttuurimaisema	9564,8	265 Kaunissaaren virkistysalue	169,0
236 Båsan kylä	143,8	266 Löparön kulttuurimaisema	152,0
237 Dagmarkällanin lähde Källvikenin lahdella	24,6	267 Meriväyliä rakennusperintö - Gråskär ja Tallörn	125,1
238 Dragsvikin varuskunta	61,4	268 Nikkilän sairaala-alue	21,5
239 Espingskärin saaristokylän kulttuurimaisema	1366,7	269 Sipoonjokilaakson kulttuurimaisema	201,8
240 Fiskarsin-Antskogin ja Pohjanpitäjänlahden kulttuurimaisemat	8399,4	269 Sipoonjokilaakson kulttuurimaisema	1269,1
241 Gullön kartano - Dragonsin torppa		Siuntio Sjundeå	
242 Gullön kartano - Gullön mylly	6,4	270 Degerbyn - Pikkalanjoen - Palojoen kulttuurimaisema	10918,6
243 Gullön kartano ja kulttuurimaisema	111,9	Tuusula Tusby	
244 Hankoniemen sotahistorian kohteet - Harparskog -linja	7,4	271 Jokelan teollisuusalue	40,1
245 Hankoniemen sotahistorian kohteet - Harparskog -linja	5,8	272 Klaavolan tila ja Hyrylän kasarmialue	25,1
246 Hankoniemen sotahistorian kohteet - Harparskog -linja	665,3	273 Marieforsin ruukki ja Kellokosken sairaala	31,9
247 Hankoniemen sotahistorian kohteet - Koön linnoituslaitteet	82,0	274 Rusutjärven, Siipoon ja Nahkelan kylien viljelymaisema	1215,7
248 Hästö-Busö	115,0	275 Tuusulanjokilaakson kulttuurimaisema	468,2
249 Jussarö-Gaddfjärden	430,8	276 Tuusulan Rantatien kulttuurimaisema ja Tuusulanjärven ympäristö	1828,1
250 Jussarön kaivossaari	249,4	Vantaa Vanda	
251 Kosken rautaruukki	91,9	277 Hanabölen kylämaisema	322,2
252 Meltolan sairaala	17,3	278 Havukosken asuntoalue (Koivukylä)	77,5
253 Olsbölen kartano	1087,5	279 Helsingin pitäjän kirkonkylä	77,7
254 Riilahden taistelun muistomerkit	0,4	281 I maailmansodan linnoitteet - Maratonpuisto	5,4
255 Skogbyn masuuni ja sahan alue	92,9	282 Kaivokselan asuntoalue	65,9
256 Skärlandet/Skåldön viljelymaisema	918,8	283 Korson rautatieasema	0,6
257 Tammisaaren kaupunki	275,1	284 Simonmetsän kerrostaloalue	21,3
258 Vitsandin skanssi	7,4	285 Sotungin kylämaisema ja Håkansbölen kartano	495,1
259 Västerbyn kartano	21,3	286 Tikkurilan kulttuurimaisema	62,1

288 Vantaanjokilaakson maisema-alue	4394,1
Vihti Vichtis	
289 Enäjärven kulttuurimaisema	251,2
290 Kopun kartano sekä Luontolan ja Päivölän virkistyskodit	44,2
291 Otalammen asemanseutu	1,3
292 Selin maisema	498,5
293 Suontaan viljelymaisema ja Olkkalan ja Kourlan kartanomaisemat	1183,9
294 Vihdin kirkonkylä ja Vanhalan viljelymaisema	496,4
295 Vuorelan koulukoti	25,5
296 Vanjärven asutuskylä ja Jokikunnan kulttuurimaisema	3777,9

Lähteet: Uudenmaan liitto

Källor: Nylands förbund

MUINAISJÄÄNNÖKSET JA INVENTOINTIEN ARVIOITU KATTAVUUS, TILANNE 2011 FORNLÄMNINGAR OCH INVENTERINGARNAS UPPSKATTADE OMFATTNING, LÄGE 2011

LAUSUNTOAINEISTO 1.12.2015-29.2.2016
MATERIAL SOM SÄNDS FÖR UTLÅTANDE 1.12.2015-29.2.2016

Merkinnät
Beteckningar

- Muinaisjäännökset
Fornlämningar
- Maakunnallisesti merkittävä kulttuuriympäristö Uudenmaan 4. vaihemaakuntakaavassa
Kulturmiljöer av intresse på landskapsnivå i etapplandskapsplan 4 för Nyland
- Historiallisen ajan asutushistorialliset kohteet kattavasti inventoitu
Omfattande inventering av den historiska tidens bosättningshistoriska fornlämningar
- Esihistoriallisten muinaisjäännösten inventointi riittävä
Förhistoriska fornlämningar, tillräckliga inventeringar
- Esihistoriallisten muinaisjäännösten inventointitilanne huono
Förhistoriska fornlämningar, inventeringsläge dåligt
- Esihistoriallisten muinaisjäännösten inventointi puutteelliset
Förhistoriska fornlämningar, bristfälliga inventeringar
- Maakuntakaava-alueen raja
Gräns för landskapsplaneområdet

Lähteet: Museovirasto, Uudenmaan liitto
Källor: Museiverket, Nylands förbund

