



Uudenmaan liitto  
Nylands förbund



## Uudenmaan 4.vaihemaakuntakaava Merkinnät ja määräykset - kaavaehdotus

LAUSUNTOAINEISTO

Punaisella on esitetty ne muutokset, jotka tehdään voimassaolevien maakuntakaavojen merkintöihin ja määräyksiin.

Punaisella tekstillä on esitetty Uudenmaan 4. vaihemaakuntakaavassa käytetyt uudet merkinnät, määräykset ja kehittämissuositukset.

Mustalla tekstillä on esitetty ne voimassaolevien maakuntakaavojen merkinnät ja määräykset, joita käytetään 4. vaihemaakuntakaavassa

#### **Uudenmaan liitto**

Valokuva: Tuula Palaste-Eerola

**Uudenmaan liitto // Nylands förbund**  
**Uusimaa Regional Council // Helsinki-Uusimaa Region**

Esterinportti 2 B • 00240 Helsinki • Finland  
+358 9 4767 411 • [toimisto@uudenmaanliitto.fi](mailto:toimisto@uudenmaanliitto.fi) • [uudenmaanliitto.fi](http://uudenmaanliitto.fi)

## **Asumista koskeva kehittämissuositus**

Ympärivuotista asumista on ohjattava ensisijaisesti maakuntakaavan taajamatoimintojen alueille, tiivistettäviä alueita painottaen. Taajamatoimintojen ulkopuolelle suuntautuvaa asumista on ohjattava suunnitelmallisesti kyliin.

Laajoja aluekokonaisuuksia, jotka ovat muodostuneet väestömäärältään suuriksi, mutta toiminnallisesti yksipuolisiksi asuinalueiksi kehitetään monipuolistamalla niiden toiminnallista rakennetta. Kehittämiskeinoina käytetään maankäytön suunnittelun ohella kaupunkipoliittisia toimenpiteitä, joilla parannetaan tapauskohtaisesti alueiden sosiaalista, taloudellista ja/tai lähiympäristön tilaa. Alueen yhdyskuntarakennetta eheytetään palvelutason säilymistä ja parantamista tukevilla toimenpiteillä, työpaikkojen syntymistä edistävillä toimilla sekä paikalliskeskuksia kehittämällä.

Uusien alueiden suunnittelussa vältetään laajojen, yksinomaan asumiseen varattujen aluekokonaisuuksien muodostamista.

## **Helsingin seudun valkoisia alueita koskeva suunnittelumääräys**

Alue, jolle maakuntakaavakartalla ei ole osoitettu erityistä käyttötarkoitusta, on tarkoitettu ensisijaisesti maa- ja metsätalouden ja niitä tukevien sivuelinkeinojen käyttöön. Alueelle suuntautuvaa asuin- ja työpaikkarakentamista on ohjattava taajamatoimintojen alueille ja kyliin. Yksityiskohtaisemmassa suunnittelussa voidaan alueelle osoittaa muutakin vaikutuksiltaan paikallisesti merkittävää maankäyttöä.

Yksityiskohtaisemmassa suunnittelussa on selvittävä ja otettava huomioon maiseman ja kulttuuriympäristön ominaispiirteet, sekä maa- ja metsätaloudellisesti, ekologisesti tai virkistyskäytön kannalta merkittävät pelto-, metsä ja muut luontoalueet ja vältettävä niiden tarpeetonta pirstomista.

Helsingin seutuun kuuluvat Espoo, Helsinki, Hyvinkää, Järvenpää, Kauniainen, Kerava, Kirkkonummi, Mäntsälä, Nurmijärvi, Pornainen, Sipoo, Tuusula, Vantaa ja Vihti.

## **Helsingin seudun ulkopuolisia valkoisia alueita koskeva kehittämissuositus**

Alue, jolle maakuntakaavakartalla ei ole osoitettu erityistä käyttötarkoitusta, on tarkoitettu ensisijaisesti maa- ja metsätalouden ja niitä tukevien sivuelinkeinojen käyttöön. Alueelle suuntautuvaa asuin- ja työpaikkarakentamista on ohjattava taajamatoimintojen alueille ja kyliin. Yksityiskohtaisemmassa suunnittelussa voidaan alueelle osoittaa muutakin vaikutuksiltaan paikallisesti merkittävää maankäyttöä.

Yksityiskohtaisemmassa suunnittelussa on selvittävä ja otettava huomioon maiseman ja kulttuuriympäristön ominaispiirteet, sekä maa- ja metsätaloudellisesti, ekologisesti tai virkistyskäytön kannalta merkittävät pelto-, metsä ja muut luontoalueet ja vältettävä niiden tarpeetonta pirstomista.

Helsingin seudun ulkopuolisia kuntia ovat Askola, Hanko, Inkoo, Karkkila, Lapinjärvi, Lohja, Loviisa, Myrskylä, Porvoo, Pukkila, Raasepori ja Siuntio.

## **Koko aluetta koskeva suunnittelumääräys**

Merkitykseltään seudullisen vähittäiskaupan suuryksikön koon alaraja on 2000 k-m<sup>2</sup>, ellei selvitysten perusteella muuta osoiteta ja ellei näissä suunnittelumääräyksissä muuta määrätä.


Yksityiskohtaisemmassa suunnittelussa on tarkistettava ajantasainen tieto tunnetuista kiinteistä muinaisjäännöksistä Museoviraston muinaisjäännösrekisteristä sekä arvioitava arkeologisten selvitysten tarve.






## **Koko aluetta koskeva suunnitteluosuus**


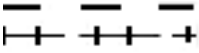

Paikallisten tuulivoima-alueiden suunnittelu on mahdollista myös maakuntakaavan tuulivoima-alueiden ulkopuolella. Tämä edellyttää, että maakuntakaavan keskeisiä tavoitteita ei vaaranneta.

Suunnittelussa on otettava huomioon tuulivoima-alueiden ympäristövaikutukset, erityisesti maisemaan, kulttuuriympäristöön, luontoon ja elinympäristöön kohdistuvat vaikutukset sekä liikenteen toiminnasta aiheutuvat rajoitteet.

Tuulivoima-aluetta suunniteltaessa on kuultava puolustusvoimia.



MERKINTÄ, MERKINNÄN SELITYS	MERKINNÄN KUVAUS	SUUNNITTELMÄÄRÄYS
 Teollisuusalue <div data-bbox="220 696 759 927" style="border: 1px dashed green; border-radius: 15px; padding: 10px; margin-top: 20px;"> <p style="color: red; text-align: center;">Teollisuusaluetta koskeva suunnittelumääräys korvaa voimassa olevan maakuntakaavan teollisuusaluetta koskevan suunnittelumääräyksen.</p> </div>	<p>Merkinnällä osoitetaan muun yhdyskuntarakenteen ulkopuolella olevat erilliset teollisuustyöpaikka-alueet. Alueita osoitetaan sellaisia toimintoja varten, jotka toimintansa laadun, ympäristövaikutusten tai muun syyn vuoksi eivät voi sijaita asutuksen välittömässä läheisyydessä.</p>	<p>Alue varataan teollisuustyöpaikkarakentamiseen. Alueelle voidaan yksityiskohtaisemmassa suunnittelussa osoittaa tarkempien selvitysten perusteella ympäristövaikutuksiltaan merkittäviä teollisuuslaitoksia ja/tai vaarallisia kemikaaleja käsitteleviä laitoksia. Merkittävät ympäristöhäiriöt on estettävä teknisin ratkaisuin ja/tai osoittamalla riittävät suoja-alueet. Siltä osin kuin alueella varastoidaan ja/tai valmistetaan polttonesteitä tai muita vaarallisia aineita, alueen ja sen lähiympäristön suunnittelussa on huomioitava varastoinnin aiheuttamat ympäristöriskit. <b>Uusi rakentaminen ja muu maankäyttö on sopeutettava ympäristöönsä tavalla, joka turvaa ympäristö- ja luontoarvot sekä ottaa huomioon alueen kulttuurihistorialliset ja maisemalliset ominaispiirteet.</b> Yksityiskohtaisemmassa suunnittelussa on kiinnitettävä huomiota hulevesien hallintaan ja varauduttava sään ääri-ilmiöihin.</p> <p>Alueen käyttöä suunniteltaessa on huolehdittava siitä, että rakentaminen tai muu käyttö ei yksistään tai tarkasteltuna yhdessä muiden hankkeiden ja suunnitelmien kanssa aiheuta aluevaraukseen rajoittuvalla tai alueen läheisyydessä sijaitsevalla Natura 2000-verkoston kuuluvalla tai valtioneuvoston verkoston ehdottamalla alueella sellaisia haitallisia vaikutuksia veden laatuun, määrään, vesitasapainoon tai vesialueen pohjaolosuhteisiin eikä sellaisia melu- tai muita häiriöitä, jotka merkittävästi heikentävät alueen niitä luonnonarvoja, joiden suojelemiseksi alue on sisällytetty tai on tarkoitus sisällyttää Natura 2000 -verkostoon.</p>




 Liikennealue	Merkinnällä osoitetaan alueita kansainvälisesti merkittävää lentotoimintaa ja satamatoimintaa sekä niihin liittyvää muuta toimintaa varten.  Merkintään liittyy MRL 33 §:n 1. momentin nojalla rakentamisrajoitus.  <div style="border: 1px dashed green; padding: 5px; text-align: center;"> Liikennealuetta koskeva merkinnän kuvaus ja suunnittelumääräys korvaavat voimassa olevan maakuntakaavan liikennealuetta koskevan merkinnän kuvauksen ja suunnittelumääräyksen. </div>	Helsinki-Vantaan lentokentän alueelle voi sijoittua matkailua palvelevaa vähittäiskauppaa, joka palvelee lentoliikenteen matkustajia.
 Satama	Merkinnällä osoitetaan alueita maakunnallisesti, valtakunnallisesti ja kansainvälisesti merkittävää satamatoimintaa sekä siihen liittyvää muuta toimintaa varten.  Satama-alueen tarkka sijainti ja laajuus määritellään yksityiskohtaisemmassa suunnittelussa.	
 Lentoasema tai -kenttä	Merkinnällä osoitetaan aluetarpeeltaan pienet lentoasemat ja -kentät.  Lentoasema- tai -kenttäalueen tarkka sijainti ja laajuus määritellään yksityiskohtaisemmassa suunnittelussa.	Hangan lentokenttäalueen käyttö on suunniteltava niin, että melutaso (LAeq 7-22) on ympäristön asuntoalueilla ja niihin verrattavilla alueilla enintään 55 dB sekä loma-asutukseen käytettävillä alueilla 45 dB.  <div style="border: 1px dashed green; padding: 5px; text-align: center;"> Lentoasemaa tai -kenttää koskeva suunnittelumääräys korvaa voimassa olevan maakuntakaavan lentoasemaa tai -kenttää koskevan suunnittelumääräyksen. </div>
 Laivaväylä	Merkinnällä osoitetaan tärkeimmät kauppamerenkulun väylät.	
 Veneväylä	Merkinnällä osoitetaan alueellisesti merkittävät veneilyn runkoväylät.	

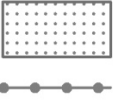

 <p>Seututie</p>	<p>Merkinnällä osoitetaan seututiet ja niihin liittyvät kadut. Merkintään liittyy MRL 33 § 1. momentin nojalla rakentamisrajoitus</p>	<p>Maakuntakaavakartalle merkitty tieyhteys voidaan yksityiskohtaisemmassa suunnittelussa esittää riittävin perustein teknisesti tai toiminnallisesti alemmanluokkaisena.</p> <p>Tiensuunnittelussa on otettava huomioon seudulliset ulkoilu-, virkistys- ja viheryhteystarpeet, luonnonsuojelu, kulttuuriympäristö, maisema, pohja- ja pintavesien suojelu sekä lajiston liikkuminen.</p> <p>Tien, väylän tai liittymän suunnittelussa on huolehdittava siitä, että se ei yksistään tai tarkasteltuna yhdessä muiden hankkeiden ja suunnitelmien kanssa aiheuta liikenneväylään rajoittuvalla tai sen läheisyydessä sijaitsevalla Natura 2000 -verkostoon kuuluvalla tai valtioneuvoston verkostoon ehdottamalla alueella sellaisia melu- tai muita häiriöitä, jotka merkittävästi heikentävät alueen niitä luonnonarvoja, joiden suojelemiseksi alue on sisällytetty tai on tarkoitus sisällyttää Natura 2000 -verkostoon.</p>
 <p>Liikenneväylän katkoviivamerkintä osoittaa ohjeellisen tai vaihtoehdoisen linjauksen</p>	<p>Merkinnällä osoitetaan vaihtoehtoisia liikenneväylien linjauksia silloin, kun maakuntakaavassa on useampi käyttökelpoinen linjausvaihtoehto. Ohjeellista linjausta tarkoittavalla merkinnällä osoitetaan liikenneväylä silloin, kun väylän tarkka sijainti on ratkaisematta.</p>	<p>Tie- ja radansuunnittelussa on otettava huomioon seudulliset ulkoilu-, virkistys- ja viheryhteystarpeet, luonnonsuojelu, kulttuuriympäristö, maisema, pohja- ja pintavesien suojelu sekä lajiston liikkuminen.</p> <p>Tie- ja radansuunnittelussa on huolehdittava siitä, että liikenneväylä ei yksistään tai tarkasteltuna yhdessä muiden hankkeiden ja suunnitelmien kanssa aiheuta liikenneväylään rajoittuvalla tai sen läheisyydessä sijaitsevalla Natura 2000 -verkostoon kuuluvalla tai valtioneuvoston verkostoon ehdottamalla alueella sellaisia haitallisia vaikutuksia pohjavesiin, vesistövirtaamiin, vesiluonnolle, vesialueiden pohjaolosuhteisiin, melu- tai muita häiriöitä, jotka merkittävästi heikentävät alueen niitä luonnonarvoja, joiden suojelemiseksi alue on sisällytetty tai on tarkoitus sisällyttää Natura 2000 -verkostoon</p>
 <p>Liikennetunnelin ohjeellinen linjaus</p>	<p>Merkinnällä osoitetaan tien tai radan ohjeellinen tunneliosuus.</p>	<p>Tunnelimerkintä osoittaa liikenneväylän tunneliosuuden ohjeellisen sijainnin. Tunnelin tarkka sijainti määritellään yksityiskohtaisemmassa suunnittelussa. Yksityiskohtaisemmassa suunnittelussa on</p>




	<p>Merkintään ei liity MRL 33 §:n 1. momentin mukaista rakentamisrajoitusta.</p>	<p>otettava huomioon luonto-, kulttuuriympäristö- ja maisema-arvot sekä pohja- ja pintavesien suojelu.</p> <p>Liikennetunnelia suunniteltaessa on huolehdittava siitä, että rakentaminen tai käyttö ei yksistään tai yhdessä muiden hankkeiden ja suunnitelmien aiheuta liikennetunnelin linjauksella tai sen läheisyydessä sijaitsevalla Natura 2000 -verkostoon kuuluvalla tai valtioneuvoston verkostoon ehdottamalla alueella sellaisia haitallisia vaikutuksia veden laatuun, määrään, vesitasapainoon tai vesialueen pohjaolosuhteisiin eikä sellaisia muita häiriöitä, jotka merkittävästi heikentävät alueen luonnonarvoja, joiden suojelemiseksi alue on tai on tarkoitus sisällyttää Natura 2000 -verkostoon.</p>
<p><b>LOG</b></p> <p>Logistiikka-alue</p>	<p>Merkinnällä osoitetaan suuria, yhtenäisiä alueita logistiikalle ja logistiikkaintensiiviselle teollisuudelle.</p>	<p>Alue suunnitellaan logistiikkakeskuksille ja logistiikkaintensiiviselle teollisuudelle sekä niitä tukeville toiminnoille. Yksityiskohtaisemmassa suunnittelussa alueelle ei tule osoittaa asumista eikä muuta alueelle soveltumatonta toimintaa. Alueelle tulee suunnitella laajoja yhtenäisiä alueita suurten logistiikkakeskusten toteuttamiselle.</p> <p>Uusi rakentaminen on sopeutettava ympäristöönsä tavalla, joka turvaa ympäristö- ja luontoarvot sekä ottaa huomioon alueen kulttuurihistorialliset ja maisemalliset ominaispiirteet.</p> <p>Yksityiskohtaisemmassa suunnittelussa on kiinnitettävä huomiota hulevesien hallintaan ja varauduttava sään ääri-ilmiöihin.</p> <p>Alueen käyttöä suunniteltaessa on huolehdittava siitä, että rakentaminen tai muu käyttö ei yksistään tai tarkasteltuna yhdessä muiden hankkeiden ja suunnitelmien kanssa aiheuta aluevaraukseen rajoittuvalla tai alueen läheisyydessä sijaitsevalla Natura 2000-verkostoon kuuluvalla tai valtioneuvoston verkostoon ehdottamalla alueella sellaisia haitallisia vaikutuksia veden laatuun, määrään, vesitasapainoon tai vesialueen pohjaolosuhteisiin eikä sellaisia melu- tai muita häiriöitä, jotka merkittävästi heikentävät alueen niitä luonnonarvoja, joiden suojelemiseksi alue on sisällytetty tai on tarkoitus sisällyttää Natura 2000 -verkostoon.</p>





 <p>Tuulivoiman tuotantoon soveltuva alue</p>	<p>Ominaisuusmerkinnällä osoitetaan maakunnallisesti merkittävät tuulivoimatuotantoon soveltuvat alueet.</p> <p>Maakunnallisella tuulivoimatuotantoon soveltuvalla alueella tarkoitetaan sellaista aluetta, jonne on mahdollista sijoittaa vähintään 10 tuulivoimayksikköä.</p> <p>Merkintään ei liity MRL:n 33§:n 1. momentin mukaista rakentamisrajoitusta.</p> <p>Tuulivoiman tuotantoon soveltuvaa aluetta koskeva merkinnän kuvaus ja suunnitelmääräys korvaavat voimassa olevan maakuntakaavan tuulivoiman tuotantoon soveltuvaa aluetta koskevan merkinnän kuvauksen ja suunnitelmääräyksen.</p>	<p>Tuulivoima-alueiden sijainti ja laajuus sekä toteuttamisedellytykset selvitetään ja määritellään yksityiskohtaisemmassa suunnittelussa.</p> <p>Suunnittelussa on otettava huomioon tuulivoima-alueiden ympäristövaikutukset, erityisesti maisemaan, kulttuuriympäristöön, luontoon ja elinympäristöön kohdistuvat vaikutukset sekä liikenteen toiminnasta aiheutuvat rajoitteet.</p> <p>Suunnittelussa on turvattava valtakunnallisten maisema- ja kulttuuriympäristöarvojen säilyminen.</p> <p>Aluetta suunniteltaessa on kuultava puolustusvoimia. Alueen suunnittelussa on turvattava puolustusvoimien toimintaedellytykset ja otettava erityisesti huomioon puolustusvoimien toiminnasta, kuten tutkajärjestelmistä ja radioyhteyksien turvaamisesta johtuvat rajoitteet.</p>
 <p>Virkistysalue</p>	<p>Merkinnällä osoitetaan yleiseen virkistykseen ja ulkoiluun tarkoitetut alueet.</p> <p>Merkintä sisältää virkistysalueella olemassa olevat sekä yhdyskuntarakenteen eheyttämisen kannalta tarpeelliset kokoojakadut ja vastaavat yhdystiet.</p> <p>Merkintään liittyy MRL 33 §:n 1. momentin nojalla rakentamisrajoitus.</p>	<p>Alue varataan yleiseen virkistykseen ja ulkoiluun. Alueen yksityiskohtaisemmassa suunnittelussa on turvattava virkistyskäyttödelytyksien säilyminen, alueen saavutettavuus, riittävä palvelu- ja varustetaso sekä ympäristöarvot ja osoitettava maakuntakaavakartalle merkittyjen ulkoilureittien jatkuvuus virkistysalueella.</p> <p>Virkistysalueiden suunnittelussa on kiinnitettävä huomiota alueiden ominaisuuksiin ekologisen verkoston osana sekä merkitykseen luonnon monimuotoisuuden kannalta.</p> <p>Virkistysalueelle voidaan yksityiskohtaisemmassa suunnittelussa osoittaa vaikutusten arvioinnin perusteella yhdyskuntarakenteen eheyttämisen kannalta tarpeellisia paikallisia väyliä ja yhdyskuntateknisen huollon laitteita ja rakenteita. Välttämättömien väylien suunnittelussa on turvattava virkistysyhteyksien mahdollisimman esteetön ja turvallinen jatkuminen.</p>

 Viheryhteystarve	Merkinnällä osoitetaan virkistysalueverkostoon ja ekologiseen verkostoon kuuluvat viheryhteudet ja -alueet.	<p>Yksityiskohtaisemmassa suunnittelussa on huolehdittava siitä, että merkinnällä osoitettu yhteys säilyy tai toteutuu tavalla, joka turvaa virkistys- ja ulkoilumahdollisuudet, alueen maisemiarvot, arvokkaiden luontokohteiden säilymisen sekä lajiston liikkumismahdollisuudet.</p> <p>Viheryhteyden mitoituksessa on kiinnitettävä huomiota yhteyden merkitykseen ekologisen verkoston osana sekä seudullisten ja paikallisten virkistystarpeiden yhteensovittamiseen siten, että olemassa olevat virkistykseen varatut tai siihen soveltuvat rakentamattomat alueet varataan yksityiskohtaisemmassa kaavoituksessa mahdollisuuksien mukaan virkistyskäyttöön.</p>
 Luonnonsuojelualue	Merkinnällä osoitetaan luonnonsuojelulain nojalla suojeltuja tai suojeltaviksi tarkoitettuja alueita. Niitä ovat kansallispuistot, luonnonpuistot ja muut luonnonsuojelualueet. Suojelualueiksi on osoitettu myös suojeluohjelmien alueita sekä Natura 2000 -ohjelman alueita siltä osin kuin päätösten yhteydessä on toteuttamiskeinoksi esitetty luonnonsuojelulaki.  Merkintään liittyy MRL 33 §:n 1. momentin nojalla rakentamisrajoitus.	Suojelualueiksi osoitetuille alueille ei saa suunnitella toimenpiteitä, jotka vaarantavat tai heikentävät niitä luonto- ja ympäristöarvoja, joiden perusteella alueesta on muodostettu luonnonsuojelualue tai tavoitteena on perustaa siitä sellainen. Alueen yksityiskohtaisemmassa suunnittelussa on osoitettava maakuntakaavakartalle merkittävien ulkoilureittien jatkuvuus.
 Ulkoilureitti	Merkinnällä osoitetaan taajama-toimintojen alueiden, luonnonsuojelualueiden ja virkistysalueiden ulkopuoliset maakunnallisesti ja seudullisesti merkittävät ulkoilureitit. Merkintä on ohjeellinen ja linjaus osoittaa ensisijaisesti yhteystarpeen.	<p>Yksityiskohtaisemmassa suunnittelussa on turvattava ulkoilureittien toteuttamis-edellytykset maakunnallisesti ja seudullisesti toimivana reitistönä.</p> <p>Yksityiskohtaisessa reittisuunnittelussa on pyrittävä hyödyntämään olemassa olevan tiestön ja poluston käyttömahdollisuuksia. Taajamissa ja virkistysalueilla ulkoilureitit on johdettava alueiden sisäisille ulkoilun ja kevyen liikenteen väylille.</p>

 <p>Natura 2000 -verkostoon kuuluva tai ehdotettu alue</p>	<p>Ominaisuusmerkinnällä osoitetaan valtioneuvoston päätöksien mukaiset sekä valtioneuvoston tekemän ohjelman täydennysehdotuksen mukaiset Natura 2000 -ohjelman alueet. Maa- ja vesialueet osoitetaan rasterimerkinnällä ja jokikohteet viivamerkinnällä.</p> <p>Luonnonsuojelulain perusteella alueelle tai sen läheisyyteen ei saa suunnitella toimenpiteitä, jotka merkittävästi heikentävät niitä lintu-direktiivin tai luontodirektiivin mukaisia luonnonarvoja, joiden perusteella alue on otettu ohjelmaan.</p>	
 <p>Arvokas harjualue tai muu geologinen muodostuma</p>	<p>Ominaisuusmerkinnällä osoitetut geologiset muodostumat sisältävät merkittäviä maisemallisia ja luonnontieteellisiä arvoja.</p> <p>Merkinnällä osoitetaan harjujen-suojeluohjelman mukaiset valtakunnallisesti arvokkaat harjualueet, vahvistettujen seutukaavojen arvokkaat harjualueet, valtakunnallisesti ja maakunnallisesti arvokkaat kalliomaisema-alueet, maakunnallisesti arvokkaat moreenimuodostumat sekä tuuli- ja rantakerrostumat.</p> <p>Alueilla, joille on aluevarausmerkinnällä osoitettu käyttötarkoitus, ensisijaisen maankäyttömuodon määrittelee aluevarausmerkintä.</p>	<p>Alueidenkäyttö on suunniteltava niin, ettei aiheuteta maa-aineslaissa tarkoitettua kauniin maisema-kuvan turmeltumista, luonnon merkittävien kauneusarvojen tai erikoisten luonnonesiintymien tuhoutumista tai laajalle ulottuvia vahingollisia ominaisuuksia luontosuhteissa.</p> <p>Yksityiskohtaisemmassa suunnittelussa on arvioitava ja sovitettava yhteen maakuntakaavassa osoitetun käyttötarkoituksen mukainen maankäyttö ja geologiset arvot.</p> <div style="border: 1px dashed green; padding: 5px; margin-top: 10px;"> <p>Arvokasta harjualuetta tai muuta geologista muodostumaa koskeva merkinnän kuvaus korvaa voimassa olevan maakuntakaavan arvokasta harjualuetta tai muuta geologista muodostumaa koskevan merkinnän kuvauksen.</p> </div>
<p>MLY</p> <p>Metsätalousvaltainen alue, joka on laaja, yhtenäinen ja ekologisen verkoston kannalta merkittävä</p>	<p>Merkinnällä osoitetaan pääasiassa metsätalouksikäytössä olevia, pinta-alaltaan laajoja ja yhtenäisiä metsäalueita, jotka ovat maakunnan ekologisen verkoston kannalta merkittäviä.</p> <p>Alueita käytetään pääasiallisen käyttötarkoituksen lisäksi myös muihin tarkoituksiin, kuten maanviljelyyn, haja-asutusluonteiseen rakentamiseen ja loma-asumiseen. Metsien</p>	<p>Alueen suunnittelussa on turvattava metsätalouden ja muiden maaseutuelinkeinojen toiminta- ja kehittämisedellytykset.</p> <p>Alueen säilyminen yhtenäisenä on turvattava välttämällä alueen pirstomista muulla maankäytöllä siten, että syntyy alueen kokoon nähden vaikutuksiltaan laaja-alaisia, pysyviä tai pitkäkestoisia liikkumisesteitä.</p> <p>MLY-alueelle voidaan yksityiskohtaisemmassa suunnittelussa</p>

	hoitaminen ja käyttäminen alueella perustuu metsälain säädöksiin.	osoittaa vaikutusten arvioinnin perusteella yhdyskuntarakenteen eheyttämisen kannalta tarpeellisia paikallisia väyliä ja yhdyskuntateknisen huollon laitteita ja rakenteita. Välttämättömien väylien suunnittelussa on turvattava ekologisten yhteyksien mahdollisimman esteetön ja turvallinen jatkuminen.
 <b>Luonnon monimuotoisuuden kannalta erityisen tärkeä alue</b>	Ominaisuusmerkinnällä osoitetaan alueita, joilta on tunnistettu luonnon monimuotoisuuden kannalta vähintään maakunnallisesti merkittäviä luontoarvoja. Metsien hoitaminen ja käyttäminen alueella perustuu metsälain säädöksiin.	Alueen suunnittelussa on selvitettävä tarkemmin ja otettava huomioon luonnon monimuotoisuuden kannalta tärkeät lajit, elinympäristöt ja ekologiset yhteydet.
 Pohjavesialue	Ominaisuusmerkinnällä osoitetaan pohjavesialueet, jotka ovat ominaisuuksiltaan arvokkaita ja jotka voivat olla tai ovat yhdyskuntien vedenhankinnan kannalta tärkeitä.	Aluetta koskevat toimenpiteet on suunniteltava siten, etteivät ne vähennä pysyvästi pohjaveden määrää tai heikennä sen laatua.
 Saaristovyöhykkeiden välinen raja	Rajaviiva erottaa toisistaan maisemamaantieteellisiä merenranta-alueen vyöhykkeitä, joiden suunnittelumääräykset perustuvat alueiden erityisluonteeseen ja ominaispiirteisiin.	
vz1 Mantereen rantavyöhyke ja sisäsaaristo	Vyöhykkeen pohjoisrajan muodostaa meren rantaviivasta sisämaahan ulottuvan rantavyöhykkeen mantereen puoleinen reuna.  Vyöhykettä on tarkoitus suunnitella kaikkia toimintoja ja maankäyttömuotoja sisältävänä alueena.	Alueen yksityiskohtaisemmassa suunnittelussa on otettava huomioon kulttuuri- ja luonnonmaiseman arvojen sekä arvokkaiden luonto-olosuhteiden säilyminen, ympäristön tilan parantaminen ja vesiensuojelun edistäminen sekä virkistyskäyttötarpeet.  Yksityiskohtaisemman suunnittelun yhteydessä on selvitettävä ja otettava huomioon tärkeät lintualueet.



<p>vz2 Ulkosaaristo</p>	<p>Vyöhykettä on tarkoitettu suunnitella ensisijaisesti saaristoelinkeinojen ja soveltuvin osin vapaa-ajan asumisen alueena, jossa uusi rakentaminen on pienimuotoista ja maiseman ominaispiirteet huomioon otettavaa.</p>	<p>Alueen yksityiskohtaisemmassa suunnittelussa on otettava huomioon virkistystarpeet, kulttuuri- ja luonnonmaiseman arvojen säilyminen sekä luonnonsuojelulliset tavoitteet, ympäristön tilan parantaminen ja vesiensuojelun edistäminen.</p> <p>Yksityiskohtaisemman suunnittelun yhteydessä on selvitettävä ja otettava huomioon tärkeät lintualueet.</p>
<p>vz3 Merivyöhyke</p>	<p>Vyöhykettä on tarkoitettu suunnitella alueena, jossa rakentaminen on vähäistä.</p>	<p>Alueelle saa suunnitella maa- ja metsätalouden ja kalatalouden harjoittamista varten tarpeellista rakentamista, maanpuolustuksen, rajavalvonnan, merenkulun ja kansallispuistojen tarpeisiin tapahtuvaa rakentamista, rakentamista, jossa on kyse olemassa olevan asuinrakennuksen korjaamisesta tai vähäisestä laajentamisesta ja samaan pihapiiriin kuuluvan talousrakennuksen rakentamisesta, sekä muuta vastaavaa rakentamista.</p> <p>Lisäksi saadaan soveltuville osille suunnitella saaristoelinkeinojen kehittämisen ja matkailun kannalta tarpeellista rakentamista, mikäli selvitysten perusteella osoitetaan, että rakentaminen voidaan sopeuttaa yhteen maiseman ominaispiirteiden ja luonnonolosuhteiden vaalimisen kanssa.</p> <p>Alueen yksityiskohtaisemmassa suunnittelussa on otettava huomioon virkistystarpeet, kulttuuri- ja luonnonmaiseman arvojen säilyminen sekä luonnonsuojelulliset tavoitteet, ympäristön tilan parantaminen ja vesiensuojelun edistäminen. Yksityiskohtaisemman suunnittelun yhteydessä on selvitettävä ja otettava huomioon tärkeät lintualueet.</p>
 <p>Valtakunnallisesti arvokas maisema-alue (valtioneuvoston päätös 1995)</p>	<p>Ominaisuusmerkinnällä osoitetaan valtakunnallisesti arvokkaat maaseudun maisema-alueet sekä maisemanähtävyydet.</p> <p>Alueilla, joille on aluevarausmerkinnällä osoitettu käyttötarkoitus, ensisijaisen maankäyttömuodon määrittelee aluevarausmerkintä.</p>	<p>Alueiden käytössä on varmistettava, että valtakunnallisesti merkittävät kulttuuriympäristöjen ja luonnonperinnön arvot säilyvät.</p> <p>Alueen yksityiskohtaisemmassa suunnittelussa on arvioitava ja sovitettava yhteen maakuntakaavassa osoitetun käyttötarkoituksen mukainen maankäyttö sekä alueen maisema- ja kulttuuriympäristöarvot.</p>

 <p>Valtakunnallisesti merkittävä rakennettu kulttuuriympäristö (RKY 2009)</p>	<p>Ominaisuusmerkinnällä osoitetaan valtakunnallisesti merkittävät rakennetun kulttuuriympäristön alueet, tiet ja kohteet (RKY 2009).</p> <p>Alueilla, joille on aluevarausmerkinnällä osoitettu käyttötarkoitus, ensisijaisen maankäyttömuodon määrittelee aluevarausmerkintä.</p>	<p>Alueiden käytössä on varmistettava, että valtakunnallisesti merkittävät kulttuuriympäristöjen ja luonnonperinnön arvot säilyvät.</p> <p>Alueen yksityiskohtaisemmassa suunnittelussa on arvioitava ja sovitettava yhteen maakuntakaavassa osoitetun käyttötarkoituksen mukainen maankäyttö sekä alueen maisema- ja kulttuuriympäristöarvot.</p>
 <p>Maakunnallisesti merkittävä kulttuuriympäristö</p>	<p>Ominaisuusmerkinnällä osoitetaan kulttuuriympäristön vaalimisen kannalta maakunnallisesti merkittävät kulttuuriympäristöt, jotka käsittävät sekä maisema- että rakennetun kulttuuriympäristön alueita.</p> <p>Alueilla, joille on aluevarausmerkinnällä osoitettu käyttötarkoitus, ensisijaisen maankäyttömuodon määrittelee aluevarausmerkintä.</p>	<p>Yksityiskohtaisemmassa suunnittelussa, rakentamisessa ja käytössä on otettava huomioon maakunnallisesti arvokkaan kulttuuriympäristön vaaliminen.</p> <p>Kulttuuriympäristöä kehitettäessä on sen arvot otettava huomioon ja sovitettava yhteen maakuntakaavassa osoitetun käyttötarkoituksen mukaisen maankäytön kanssa.</p>
 <p>Valtakunnallisesti merkittävä maisemanhoitoalue</p>	<p>Ominaisuusmerkinnällä osoitetaan luonnonsuojelulain 32 §:n mukaisesti ympäristöministeriön päätöksellä perustettu Skärlandetin valtakunnallisesti merkittävä maisemanhoitoalue.</p>	
 <p>Kansallisen kaupunkipuiston alue</p>	<p>Ominaisuusmerkinnällä osoitetaan maankäyttö- ja rakennuslain 68 ja 69 §:ien mukaisesti ympäristöministeriön päätöksellä perustetut kansalliset kaupunkipuistot.</p>	
 <p>Taajamatoimintojen alue</p>	<p>Merkinnällä osoitetaan yksityiskohtaista suunnittelua edellyttävät asumiseen, palvelu- ja työpaikka- sekä muihin taajamatoimintoihin varattavat rakentamisalueet. Merkintä sisältää taajamien sisäiset liikenneväylät sekä liikenteen tarvitsemat satama-, huolto-, varikko-, terminaali-, ratapiha- ja muut vastaavat alueet, ulkoilureitit,</p>	<p>Aluetta suunnitellaan asumisen, ympäristöönsä soveltuvien työpaikkatoimintojen sekä näihin liittyvien palveluiden ja toimintojen alueena.</p> <p>Alueen yksityiskohtaisemmassa suunnittelussa on kiinnitettävä erityistä huomiota yhdyskuntarakenteen eheyttämiseen. Uusi rakentaminen ja muu maankäyttö on sopeutettava suunnittelulla ympäristöönsä tavalla, joka vahvistaa</p>

	<p>pyöräily- ja jalankulkureitit, paikalliskeskukset, yhdyskuntateknisen huollon alueet, muut erityisalueet, paikalliset suojelualueet sekä virkistys- ja puistoalueet.</p> <p>Taajamatoimintojen alue -merkintä ei estä maa- ja metsätalouskäytössä olevien alueiden säilyttämistä tarvittaessa nykyisessä käytössään.</p>	<p>taajaman omaleimaisuutta ja turvaa ympäristö- ja luontoarvot sekä ottaa huomioon alueen kulttuurihistorialliset ja maisemalliset ominaispiirteet.</p> <p>Yksityiskohtaisemmassa suunnittelussa on kiinnitettävä huomiota hulevesien hallintaan ja varauduttava sään ääri-ilmiöihin.</p> <p>Alueen käyttöä suunniteltaessa on huolehdittava siitä, että rakentaminen tai muu käyttö ei yksistään tai tarkasteltuna yhdessä muiden hankkeiden ja suunnitelmien kanssa aiheuta aluevaraukseen rajoittuvalla tai alueen läheisyydessä sijaitsevalla Natura 2000-verkoston kuuluvalla tai valtioneuvoston verkoston ehdottamalla alueella sellaisia haitallisia vaikutuksia veden laatuun, määrään, vesitasapainoon tai vesialueen pohjaolosuhteisiin eikä sellaisia melu tai muita häiriöitä, jotka merkittävästi heikentävät alueen niitä luonnonarvoja, joiden suojelemiseksi alue on sisällytetty tai on tarkoitus sisällyttää Natura 2000 -verkostoon.</p> <p>Alueen yksityiskohtaisemmassa suunnittelussa on toimintojen sijoittelulla ja alueiden käytön riittävällä tehokkuudella edistettävä pyöräilyä, jalankulkua ja joukkoliikennettä tukevaa yhdyskuntarakennetta.</p> <p>Alueen yksityiskohtaisemmassa suunnittelussa on turvattava päivittäisten palveluiden saatavuus, riittävät ulkoilu- ja virkistysmahdollisuudet sekä pyöräily ja jalankulkuyhteydet seudullisille virkistysalueille. Yksityiskohtaisemmassa suunnittelussa on myös turvattava paikalliskeskusten toimintaedellytykset sekä kiinnitettävä huomiota siihen, että päivittäistavarakaupan lähipalvelupisteitä varten on toteuttamismahdollisuuksia.</p> <p>Merkitykseltään seudullisten vähittäiskaupan suuryksikköjen koon alarajat ovat seuraavat:</p> <ul style="list-style-type: none"> <li>Sellaisen vähittäiskaupan, joka kaupan laatu huomioon ottaen voi sijoittua perustelluista syistä myös keskusta-alueiden ulkopuolelle, kuten auto-, rauta-, huonekalu-, puutarha- ja maatalouskauppa, koon alaraja on Helsingissä, Espoossa, Vantaalla ja Kauniaisissa 30 000 k-m<sup>2</sup>, Hyvinkäällä, Järvenpäässä,</li> </ul>
--	---	--

		<p>Keravalla, Kirkkonummella, Lohjalla, Mäntsälässä, Nurmijärvellä, Porvoossa, koon alarajat ovat seuraavat: Raaseporissa, Sipoossa, Tuusulassa ja Vihdissä 10 000 k-m<sup>2</sup>, Askolassa, Hangossa, Inkoossa, Karkkilassa, Loviisassa, Pornaisissa ja Siuntiossa 5 000 k-m<sup>2</sup> ja Lapinjärvellä, Myrskylässä ja Pukkilassa 2000 k-m<sup>2</sup>, ellei selvitysten perusteella muuta osoiteta.</p> <ul style="list-style-type: none"> <li>• Muun erikoistavaran kaupan osalta koon alaraja on Helsingissä, Espoossa, Vantaalla ja Kauniaisissa 10 000 k-m<sup>2</sup>, Askolassa, Hangossa, Hyvinkäällä, Inkoossa, Järvenpäässä, Karkkilassa, Keravalla, Kirkkonummella, Lohjalla, Loviisassa, Mäntsälässä, Nurmijärvellä, Pornaisissa, Porvoossa, Raaseporissa, Sipoossa, Siuntiossa, Tuusulassa ja Vihdissä 5000 k-m<sup>2</sup> ja Lapinjärvellä, Myrskylässä ja Pukkilassa 2000 k-m<sup>2</sup>, ellei selvitysten perusteella muuta osoiteta.</li> <li>• Päivittäistavarakaupan osalta koon alaraja on Helsingissä, Espoossa, Vantaalla ja Kauniaisissa 5000 k-m<sup>2</sup> ja Uudenmaan muissa kunnissa 2000 k-m<sup>2</sup>, ellei selvitysten perusteella muuta osoiteta.</li> </ul> <p>Merkitykseltään seudullisella vähittäiskaupan suuryksiköllä tarkoitetaan myös useasta myymälästä koostuvaa vähittäiskaupan aluetta, joka on vaikutuksiltaan verrattavissa merkitykseltään seudulliseen vähittäiskaupan suuryksikköön.</p> <p>Rakentamattomat rannat on yksityiskohtaisemmassa suunnittelussa varattava yleiseen virkistykseen, jollei erityinen tarve edellytä alueen osoittamista muuhun käyttöön.</p> <p>Yksityiskohtaisemmassa suunnittelussa on osoitettava maakuntakaavakartalle merkittyjen ulkoilureittien jatkuvuus taajamatoimintojen alueella.</p> <p>Kunnan yleis- ja asemakaavoituksessa on otettava huomioon ja turvattava seudullisiin</p>
--	--	--



		tarveselvityksiin perustuvat riittävät varikkoalueet joukkoliikenteen varikoille. Suunniteltaessa muuta maankäyttöä olemassa olevien varikoiden alueille on varmistettava, että korvaava varikkokapasiteetti on toteutettu ennen olemassa olevan varikon toiminnan päättymistä.
 Tiivistettävä alue	Merkintä on kehittämisperiaatemerkinä.  Merkinnällä osoitetaan tiivistettävät taajama- ja keskustatoimintojen alueet, jotka tukeutuvat kestävään liikennejärjestelmään.	Aluetta on suunniteltava joukkoliikenteeseen, kävelyyn ja pyöräilyyn tukeutuvana kyseisen taajaman muuta aluetta tehokkaammin rakennettavana alueena. Yhdyskuntarakennetta tiivistettäessä on kiinnitettävä huomiota erityisesti alueen ominaispiirteisiin ja kulttuuriympäristöön, elinympäristön laatuun, ekologisen verkoston toimivuuteen sekä lähivirkistysalueiden riittävyteen.
 Raideliikenteeseen tukeutuva taajamatoimintojen alue	Merkinnällä osoitetaan uusiin raideliikenneasemiin tukeutuvat taajamatoimintojen alueet.	Aluetta koskee taajamatoimintojen aluetta koskevan suunnittelumääräyksen lisäksi seuraava määräys: Kuntakaavoituksessa alueen maankäyttö on suunniteltava ja mitoitettava raideliikenteen toimintaedellytyksiä suosivaksi. Uuden aseman tarkempi sijainti määritellään yksityiskohtaisemmassa suunnittelussa.  Uuden raideliikenneyhteyden ja aseman suunnittelu sekä alueen maankäyttö tulee kytkeä toisiinsa. Yksityiskohtaisemmassa suunnittelussa alueen toteuttaminen tulee kytkeä uuden raideliikenneyhteyden ja aseman sitovaan toteuttamispäätökseen.  Olemassa olevan raideliikenneyhteyden uuden aseman suunnittelu ja alueen maankäyttö tulee kytkeä tosiinsa. Yksityiskohtaisemmassa suunnittelussa alueen toteuttaminen tulee kytkeä uuden aseman sitovaan toteuttamispäätökseen.

Raideliikenteeseen tukeutuvaa taajamatoimintojen aluetta koskeva suunnittelumääräys korvaa voimassa olevan maakuntakaavan raideliikenteeseen tukeutuvaa taajamatoimintojen aluetta koskevan suunnittelumääräyksen.

<p>-- (k) --</p> <p>Maakaasun runkoputken ohjeellinen linjaus</p>	<p>Merkinnällä osoitetaan korkeapaineisten (yli 40 bar) maakaasuputkien ohjeelliset linjaukset.</p> <p>Merkintään ei liity MRL 33 §:n 1. momentin mukaista rakentamisrajoitusta.</p> <p>Maakaasun runkoputken ohjeellista linjausta koskeva suunnittelumääräys korvaa voimassa olevan maakuntakaavan maakaasun runkoputken ohjeellista linjausta koskevan suunnittelumääräyksen.</p>	<p>Alueiden käyttöä suunniteltaessa on otettava huomioon maakaasuputkiston suojaetäisyyksistä annetut määräykset.</p> <p>Maakaasun runkoputken linjauksia suunniteltaessa on huolehdittava siitä, että linjaus ei yksistään tai tarkasteltuna yhdessä muiden hankkeiden ja suunnitelmien kanssa aiheuta linjauksella tai sen läheisyydessä sijaitsevalla Natura 2000- verkostoon kuuluvalla tai valtioneuvoston verkostoon ehdottamalla alueella sellaisia haitallisia vaikutuksia, jotka merkittävästi heikentävät alueen niitä luonnonarvoja, joiden suojelemiseksi alue on sisällytetty tai on tarkoitus sisällyttää Natura 2000-verkostoon.</p>
---	--	---

Kaavakartalla ei osoiteta Pääkaupunkiseudun rannikko- ja saaristovyöhykkeen rajausta. Ainoastaan voimassa olevien maakuntakaavan pääkaupunkiseudun rannikko- ja saaristovyöhyke -rajausten suunnittelumääräykseen tehdään seuraava muutos:

<p>— · · · —</p> <p>Pääkaupunkiseudun rannikko- ja saaristovyöhyke -rajaus</p> <div data-bbox="212 674 794 972" style="border: 1px dashed green; border-radius: 15px; padding: 10px; text-align: center;"><p>Pääkaupunkiseudun rannikko- ja saaristovyöhykkeen rajausta koskeva suunnittelumääräys korvaa voimassa olevan maakuntakaavan pääkaupunkiseudun rannikko- ja saaristovyöhykkeen rajausta koskevan suunnittelumääräyksen.</p></div>	<p>Merkinnällä osoitetaan pääkaupunkiseudun saaristo ja rannikkoalueet.</p> <p>Erillisellä virkistysaluemerkinnällä on osoitettu ne saaret, joilla on erittäin tärkeä merkitys virkistysalueina.</p>	<p>Rajauksen sisäpuolella olevat virkistykseen soveltuvat yhtenäiset ja riittävän laajat rakentamattomat maa-alueet varataan yksityiskohtaisemmassa suunnittelussa virkistykseen, jollei erillisellä aluevarausmerkinnällä ole muuta osoitettu.</p> <p>Yksityiskohtaisemmassa suunnittelussa on rajauksen sisäpuolella selvitettävä ja otettava huomioon tärkeät lintualueet.</p> <p>Rajauksen sisäpuolella olevilla alueilla voidaan kaavamerkin mukaan pääkäyttötarkoituksen lisäksi <b>sijoittaa</b> ympäristöönsä sopeutuvaa ja <b>nykyistä asutusta</b> täydentävää <b>asumista</b> ja <b>matkailun kannalta tarpeellista rakentamista</b>.</p> <p>Alueen yksityiskohtaisemmassa suunnittelussa on otettava huomioon <b>kulttuuri- ja luonnonmaiseman arvojen</b> sekä <b>arvokkaiden luonto-olosuhteiden säilyminen, ympäristön tilan parantaminen ja vesiensuojelun edistäminen</b>.</p>
---	--	---

