

UUDENMAAN 4. VAIHEMAAKUNTAKAAVA - EHDOTUS






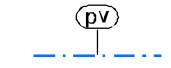


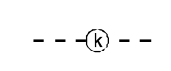



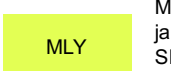
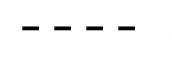










LAUSUNTOAINEISTO 1.12.2015 - 29.2.2016

ETAPPLANDSKAPSPLAN 4 FÖR NYLAND - FÖRSLAG

MATERIAL SOM SÄNDS FÖR UTLÅTANDE 1.12.2015 - 29.2.2016





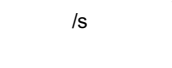
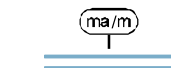



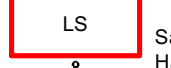








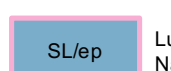



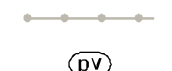


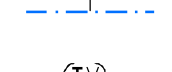

**KUMOTTAVAT MERKINNÄT
BETECKNINGAR SOM UPPHÄVS**

Uudenmaan maakuntakaavasta (vahvistettu 8.11.2006) sekä Uudenmaan 1. vaihemaakuntakaavasta (vahvistettu 22.6.2010) kumottavat merkinnät
Beteckningar som upphävs i landskapsplanen för Nyland (fastställd 8.11.2006) samt i etappplanskaplan 1 för Nyland (fastställd 22.6.2010)

- | | | |
|--|---|--|
|  Taajama-alue
Oikeus- ja palvelusalue |  Muuttuva / Muutettava alue
Oikeus- ja palvelusalue |  Ukkosvesi
Förhållande |
|  Virkistys- ja vapaa-aika-alue
Rekreativområde |  Suojelu- ja ympäristö-alue
Regionalt skydds- eller naturreservat |  Pohjois- ja etelä-alue
Gränslinje |
|  Vihreyshyväisyys-alue
Behov av grönt område |  Ympäristö- ja kulttuuriperintö-alue
Förhållande |  Maanmittausviraston alue
Rägränns uttydning för naturgenomsökning |
|  Luonnonsuojelu- ja ympäristö-alue
Naturreservat |  Liikenne- ja palvelus-alue
Behov av trafik- eller serviceområde |  Maanmittausviraston alue
Behov av förhållande för naturgenomsökning |
|  Maastorakentamisen alue
Behov av infrastruktuuri- ja viikkotien rakentamista
MST |  Liikenne- ja palvelus-alue
Behov av trafik- eller serviceområde |  Kulttuuriperintö- ja maanmittausviraston alue
Behov av infrastruktuuri- ja viikkotien rakentamista
MST |
|  Puolustus- ja palvelus-alue
Försvärs- eller serviceområde |  Liikenne- ja palvelus-alue
Behov av trafik- eller serviceområde |  Ukkosvesi
Förhållande |
|  Liikenne- ja palvelus-alue
Behov av trafik- eller serviceområde |  Liikenne- ja palvelus-alue
Behov av trafik- eller serviceområde |  Ukkosvesi
Förhållande |
|  Liikenne- ja palvelus-alue
Behov av trafik- eller serviceområde |  Liikenne- ja palvelus-alue
Behov av trafik- eller serviceområde |  Ukkosvesi
Förhållande |
















Itä-Uudenmaan maakuntakaavasta (vahvistettu 15.2.2010) kumottavat merkinnät

Beteckningar som upphävs i landskapsplanen för Östra Nyland (fastställd 15.2.2010)

- | | | |
|--|---|---|
|  Virkistys- ja vapaa-aika-alue
Rekreativområde |  Mäntä- ja metsä-alue
Behov av infrastruktuuri- ja viikkotien rakentamista
MST |  Mäntä- ja metsä-alue
Behov av infrastruktuuri- ja viikkotien rakentamista
MST |
|  Vihreyshyväisyys-alue
Behov av grönt område |  Mäntä- ja metsä-alue
Behov av infrastruktuuri- ja viikkotien rakentamista
MST |  Mäntä- ja metsä-alue
Behov av infrastruktuuri- ja viikkotien rakentamista
MST |
|  Vihreyshyväisyys-alue
Behov av grönt område |  Mäntä- ja metsä-alue
Behov av infrastruktuuri- ja viikkotien rakentamista
MST |  Mäntä- ja metsä-alue
Behov av infrastruktuuri- ja viikkotien rakentamista
MST |
|  Vihreyshyväisyys-alue
Behov av grönt område |  Mäntä- ja metsä-alue
Behov av infrastruktuuri- ja viikkotien rakentamista
MST |  Mäntä- ja metsä-alue
Behov av infrastruktuuri- ja viikkotien rakentamista
MST |
|  Vihreyshyväisyys-alue
Behov av grönt område |  Mäntä- ja metsä-alue
Behov av infrastruktuuri- ja viikkotien rakentamista
MST |  Mäntä- ja metsä-alue
Behov av infrastruktuuri- ja viikkotien rakentamista
MST |
|  Vihreyshyväisyys-alue
Behov av grönt område |  Mäntä- ja metsä-alue
Behov av infrastruktuuri- ja viikkotien rakentamista
MST |  Mäntä- ja metsä-alue
Behov av infrastruktuuri- ja viikkotien rakentamista
MST |
|  Vihreyshyväisyys-alue
Behov av grönt område |  Mäntä- ja metsä-alue
Behov av infrastruktuuri- ja viikkotien rakentamista
MST |  Mäntä- ja metsä-alue
Behov av infrastruktuuri- ja viikkotien rakentamista
MST |
|  Vihreyshyväisyys-alue
Behov av grönt område |  Mäntä- ja metsä-alue
Behov av infrastruktuuri- ja viikkotien rakentamista
MST |  Mäntä- ja metsä-alue
Behov av infrastruktuuri- ja viikkotien rakentamista
MST |
|  Vihreyshyväisyys-alue
Behov av grönt område |  Mäntä- ja metsä-alue
Behov av infrastruktuuri- ja viikkotien rakentamista
MST |  Mäntä- ja metsä-alue
Behov av infrastruktuuri- ja viikkotien rakentamista
MST |

Uudenmaan 2. vaihemaakuntakaavasta (hyväksytty 20.3.2013) kumottavat merkinnät

Beteckningar som upphävs i etappplanskaplan 2 för Nyland (godkänd 20.3.2013)

- | | | |
|--|---|---|
|  Taajama-alue
Oikeus- ja palvelusalue |  Mäntä- ja metsä-alue
Behov av infrastruktuuri- ja viikkotien rakentamista
MST |  Mäntä- ja metsä-alue
Behov av infrastruktuuri- ja viikkotien rakentamista
MST |
|  Virkistys- ja vapaa-aika-alue
Rekreativområde |  Mäntä- ja metsä-alue
Behov av infrastruktuuri- ja viikkotien rakentamista
MST |  Mäntä- ja metsä-alue
Behov av infrastruktuuri- ja viikkotien rakentamista
MST |
|  Vihreyshyväisyys-alue
Behov av grönt område |  Mäntä- ja metsä-alue
Behov av infrastruktuuri- ja viikkotien rakentamista
MST |  Mäntä- ja metsä-alue
Behov av infrastruktuuri- ja viikkotien rakentamista
MST |
|  Luonnonsuojelu- ja ympäristö-alue
Naturreservat |  Mäntä- ja metsä-alue
Behov av infrastruktuuri- ja viikkotien rakentamista
MST |  Mäntä- ja metsä-alue
Behov av infrastruktuuri- ja viikkotien rakentamista
MST |
|  Maastorakentamisen alue
Behov av infrastruktuuri- ja viikkotien rakentamista
MST |  Mäntä- ja metsä-alue
Behov av infrastruktuuri- ja viikkotien rakentamista
MST |  Mäntä- ja metsä-alue
Behov av infrastruktuuri- ja viikkotien rakentamista
MST |

Mittakaava 1:150 000
Skala

